



แผนพัฒนาท้องถิ่น (พ.ศ.๒๕๖๖ - ๒๕๗๐)

ของ

องค์การบริหารส่วนตำบลหนองแดง
อำเภอนาเชือก จังหวัดมหาสารคาม



ประกาศองค์การบริหารส่วนตำบลหนองแดง
เรื่อง การประกาศใช้แผนพัฒนาท้องถิ่น (พ.ศ. ๒๕๖๖ - ๒๕๗๐)
ขององค์การบริหารส่วนตำบลหนองแดง

ด้วยองค์การบริหารส่วนตำบลหนองแดง ได้ดำเนินการจัดทำแผนพัฒนาท้องถิ่น (พ.ศ.๒๕๖๖ - ๒๕๗๐) ตามหนังสือกระทรวงมหาดไทย ด่วนที่สุด ที่ มท๐๘๑๐๓/ว ๗๔๖๗ ลงวันที่ ๑๔ ธันวาคม ๒๕๖๓ เรื่อง แนวทางการจัดทำแผนพัฒนาขององค์กรปกครองส่วนท้องถิ่น (พ.ศ.๒๕๖๖ - ๒๕๗๐) ให้มีความสอดคล้องและเชื่อมโยงกับแผนพัฒนาจังหวัด แผนพัฒนากลุ่มจังหวัด รวมทั้งแผนปฏิบัติราชการประจำปีจังหวัด แผนปฏิบัติราชการประจำปีกลุ่มจังหวัด ตลอดจนสามารถบูรณาการ แผนงาน โครงการ กิจกรรมและงบประมาณในพื้นที่ได้อย่างมีประสิทธิภาพ อันก่อให้เกิดประโยชน์ต่อประชาชน จึงให้ทบทวนแผนพัฒนาท้องถิ่น (พ.ศ.๒๕๖๑ - ๒๕๖๕) โดยให้คณะกรรมการพัฒนาท้องถิ่น จัดประชุมประชาคมท้องถิ่น ส่วนราชการและรัฐวิสาหกิจที่เกี่ยวข้อง เพื่อแจ้งแนวทางการพัฒนาท้องถิ่น รับทราบปัญหาความต้องการ ประเด็นการพัฒนาละประเด็นที่เกี่ยวข้อง เพื่อนำมาทบทวนแผนพัฒนาท้องถิ่น ซึ่งคณะกรรมการสนับสนุนการจัดทำแผนพัฒนาองค์การบริหารส่วนตำบลหนองแดง ได้จัดทำร่างแผนพัฒนาท้องถิ่น (พ.ศ.๒๕๖๖ - ๒๕๗๐) เสนอคณะกรรมการพัฒนาองค์การบริหารส่วนตำบลหนองแดง เพื่อพิจารณาให้ความเห็นชอบร่างแผนพัฒนาท้องถิ่น ซึ่งคณะกรรมการพัฒนาองค์การบริหารส่วนตำบลหนองแดง ได้มีมติเห็นชอบ จากการประชุมเมื่อวันที่ ๑๕ กันยายน ๒๕๖๔ และสภาองค์การบริหารส่วนตำบลหนองแดง ได้มีมติเห็นชอบในการประชุมสมัยวิสามัญ สมัยที่ ๑ ประจำปี ๒๕๖๔ เมื่อวันที่ ๒๐ กันยายน ๒๕๖๔ นั้น

อาศัยอำนาจตามความในหมวดที่ ๕ ข้อ ๒๔ ของระเบียบกระทรวงมหาดไทย ว่าด้วยการจัดทำแผนพัฒนาขององค์กรปกครองส่วนท้องถิ่น พ.ศ. ๒๕๔๘ แก้ไขเพิ่มเติม ฉบับที่ ๒ พ.ศ. ๒๕๕๕ ฉบับที่ ๓ พ.ศ. ๒๕๖๑ โดยได้รับอนุมัติจากนายกองค์การบริหารส่วนตำบลหนองแดง จึงประกาศใช้แผนพัฒนาองค์การบริหารส่วนตำบลหนองแดง (พ.ศ. ๒๕๖๖ - ๒๕๗๐) เพื่อใช้เป็นแนวทางการพัฒนาองค์การบริหารส่วนตำบลหนองแดง ปีงบประมาณ พ.ศ. ๒๕๖๖ - ๒๕๗๐ ต่อไป รายละเอียดปรากฏแนบท้ายประกาศฉบับนี้ และสามารถดาวน์โหลดรายละเอียดเพิ่มเติมได้ที่ www.nongdank.go.th

จึงประกาศให้ทราบโดยทั่วกัน

ประกาศ ณ วันที่ ๒๐ เดือนกันยายน พ.ศ. ๒๕๖๔

(นายประภัสร์สุธรรม ไผ่ตรีแพน)

นายกองค์การบริหารส่วนตำบลหนองแดง

คำนำ

ด้วยระเบียบกระทรวงมหาดไทยว่าด้วยการจัดทำแผนพัฒนาขององค์กรปกครองส่วนท้องถิ่น พ.ศ. ๒๕๔๘ แก้ไขเพิ่มเติมข้อ ๑๗ โดยให้มีความสอดคล้องเชื่อมโยงกับแผนความต้องการอำเภอ แผนพัฒนาจังหวัด แผนพัฒนาภูมิภาค ตลอดจนสามารถบูรณาการแผนงาน/โครงการ/กิจกรรม และงบประมาณในพื้นที่ได้อย่างมีประสิทธิภาพ อันจะก่อให้เกิดประโยชน์สูงสุดให้กับประชาชน จึงดำเนินการทบทวนแผนพัฒนาท้องถิ่น พร้อมทั้งกำหนดระยะเวลาแผนพัฒนาท้องถิ่นเป็นระยะเวลาห้าปี (พ.ศ.๒๕๖๖ - ๒๕๗๐) ตามหนังสือ ด่วนที่สุด ที่ มท ๐๘๐๘.๓/ว ๗๔๖๗ เรื่อง ชักซ้อมแนวทางการทบทวนแผนพัฒนาท้องถิ่น (พ.ศ.๒๕๖๖ - ๒๕๗๐) ขององค์กรปกครองส่วนท้องถิ่น ลงวันที่ ๑๔ ธันวาคม ๒๕๖๓

“แผนพัฒนาท้องถิ่น” หมายความว่า แผนพัฒนาขององค์กรปกครองส่วนท้องถิ่น ที่กำหนดวิสัยทัศน์ ประเด็นยุทธศาสตร์ เป้าประสงค์ ตัวชี้วัด ค่าเป้าหมาย และกลยุทธ์ โดยสอดคล้องกับแผนพัฒนาจังหวัด ยุทธศาสตร์การพัฒนาขององค์กรปกครองส่วนท้องถิ่นในเขตจังหวัด แผนพัฒนาอำเภอ แผนพัฒนาตำบล แผนพัฒนาหมู่บ้านหรือแผนชุมชน อันมีลักษณะเป็นการกำหนดรายละเอียดแผนงาน โครงการพัฒนา ที่จัดทำขึ้นสำหรับปีงบประมาณแต่ละปี ซึ่งมีความต่อเนื่องและเป็นแผนก้าวหน้าและให้หมายความรวมถึงการเพิ่มเติมหรือเปลี่ยนแปลงแผนพัฒนาท้องถิ่นห้าปี

องค์การบริหารส่วนตำบลหนองแดงและคณะผู้จัดทำ หวังเป็นอย่างยิ่งว่าการทบทวนแผนพัฒนาท้องถิ่น (พ.ศ. ๒๕๖๖ - ๒๕๗๐) ฉบับนี้จะได้ใช้เป็นแนวทางการจัดทำงบประมาณประจำปีและสามารถตอบสนองความต้องการของประชาชนในเขตองค์การบริหารส่วนตำบลหนองแดงอย่างมีประสิทธิภาพต่อไป

คณะกรรมการสนับสนุนการจัดทำแผนพัฒนาท้องถิ่น
องค์การบริหารส่วนตำบลหนองแดง

เรื่อง	สารบัญ	หน้า
ส่วนที่ ๑	สภาพทั่วไปและข้อมูลพื้นฐาน	๑
	๑. ด้านกายภาพ	๑
	๒. ด้านการเมือง/การปกครอง	๔
	๓. ประชากร	๕
	๔. สภาพสังคม	๖
	๕. ระบบบริการพื้นฐาน	๗
	๖. ระบบเศรษฐกิจ	๘
	๗. ศาสนา ประเพณี วัฒนธรรม	๙
	๘. ทรัพยากรธรรมชาติ	๑๐
ส่วนที่ ๒	ยุทธศาสตร์องค์กรปกครองส่วนท้องถิ่น	๑๑
	๑. ความสัมพันธ์ระหว่างแผนพัฒนาระดับมหภาค	๑๑
	- แผนยุทธศาสตร์ชาติ ๒๐ ปี (พ.ศ. ๒๕๖๑ - ๒๕๗๐)	๑๑
	- แผนพัฒนาเศรษฐกิจและสังคมแห่งชาติ (ฉบับปัจจุบัน)	๒๑
	- แผนพัฒนาภาค/แผนพัฒนากลุ่มจังหวัด/แผนพัฒนาจังหวัด	๒๖
	- ยุทธศาสตร์การพัฒนาขององค์กรปกครองส่วนท้องถิ่นในเขตจังหวัด	๓๐
	๒. ยุทธศาสตร์ขององค์กรปกครองส่วนท้องถิ่น	๓๖
	- วิสัยทัศน์	๓๖
	- ยุทธศาสตร์	๓๖
	- เป้าประสงค์	๓๗
	- กลยุทธ์	๓๗
	- ตัวชี้วัด	๓๘
	- ค่าเป้าหมาย	๓๘
- จุดยืนทางยุทธศาสตร์	๓๙	
- ความเชื่อมโยงของยุทธศาสตร์ในภาพรวม	๓๙	
๓. การวิเคราะห์เพื่อพัฒนาท้องถิ่น	๔๗	
- การวิเคราะห์กรอบการจัดทำยุทธศาสตร์ของ อปท.	๔๗	
- การประเมินสถานการณ์สภาพแวดล้อมภายนอกที่เกี่ยวข้อง	๔๙	
ส่วนที่ ๓	การนำแผนพัฒนาท้องถิ่นไปสู่การปฏิบัติ	๕๐
	๑. ยุทธศาสตร์การพัฒนาและแผนงาน	๕๐
	๒. บัญชีโครงการพัฒนาท้องถิ่น	๕๑
	- บัญชีสรุปโครงการพัฒนาแผนพัฒนาท้องถิ่น (แบบ ผ.๐๑)	๕๑
	- บัญชีสรุปโครงการพัฒนา ที่นำมาจากแผนพัฒนาหมู่บ้าน และแผนชุมชน (แบบ ผ.๐๑/๑)	๕๖
- รายละเอียดโครงการพัฒนาแผนพัฒนาท้องถิ่น (แบบ ผ.๐๒)	๕๗	

	- รายละเอียดโครงการพัฒนาที่นำมาจากแผนพัฒนาหมู่บ้าน และแผนพัฒนาชุมชน (แบบ ผ.๐๒/๑)	๒๑๗
	- รายละเอียดโครงการพัฒนาแผนพัฒนาท้องถิ่นสำหรับโครงการที่เกินศักยภาพ ขององค์กรปกครองส่วนท้องถิ่นที่ใช้สำหรับการประสานแผนพัฒนาท้องถิ่น (แบบ ผ.๐๒/๒)	๒๗๓
	- บัญชีครุภัณฑ์แผนพัฒนาท้องถิ่น (พ.ศ.๒๕๖๖-๒๕๗๐) (แบบ ผ.๐๓)	๒๘๕
ส่วนที่ ๔	การติดตามและประเมินผล	๒๙๐
	๑. การติดตามและประเมินผลยุทธศาสตร์	
	๒. การติดตามและประเมินผลโครงการ	
	๓. สรุปผลการพัฒนาท้องถิ่น จากแผนพัฒนาท้องถิ่น (พ.ศ.๒๕๖๑-๒๕๖๕)	
	๔. ข้อเสนอแนะในการจัดทำแผนพัฒนาท้องถิ่นในอนาคต	

ส่วนที่ ๑

แผนพัฒนาท้องถิ่น

(พ.ศ. ๒๕๖๖ - ๒๕๗๐)

ขององค์การบริหารส่วนตำบลหนองแดง อำเภอนาเชือก จังหวัดมหาสารคาม

ส่วนที่ ๑ สภาพทั่วไปและข้อมูลพื้นฐาน

๑. ด้านกายภาพ

๑.๑ ที่ตั้งของหมู่บ้านหรือชุมชนหรือตำบล

ตำบลหนองแดง อำเภอนาเชือก จังหวัดมหาสารคาม ตั้งอยู่ทิศตะวันตกของอำเภอนาเชือก โดยมีระยะห่างจากอำเภอนาเชือกประมาณ ๒๒ กิโลเมตร ระยะห่างจากจังหวัดมหาสารคามประมาณ ๕๘ กิโลเมตร และมีระยะห่างจากอำเภอเปือยน้อย จังหวัดขอนแก่นประมาณ ๔ กิโลเมตร มีอาณาเขตติดต่อกับตำบลอื่น ๆ ดังต่อไปนี้

ทิศเหนือ	มีอาณาเขตติดต่อกับ ต.เลิงแฝก อ.กุฉีกรัง และ ต.หนองคูขาด อ.บรบือ จ.มหาสารคาม
ทิศตะวันออก	มีอาณาเขตติดต่อกับ ต.สำโรง อ.นาเชือก จ.มหาสารคาม
ทิศใต้	มีอาณาเขตติดต่อกับ ต.ปอพาน อ.นาเชือก จ.มหาสารคาม
ทิศตะวันตก	มีอาณาเขตติดต่อกับ ต.ขามป้อม และ ต.เปือยน้อย อ.เปือยน้อย จ.ขอนแก่น
พื้นที่ในเขตรับผิดชอบ	ประมาณ ๒๓,๒๑๖ ไร่ หรือ ๓๘.๐๔ ตารางกิโลเมตร

๑.๒ ลักษณะภูมิประเทศ

ลักษณะภูมิประเทศโดยทั่วไปมีสภาพเป็นพื้นที่ลูกคลื่นลอนต่ำสลับที่ราบลุ่ม มีความสูงจากระดับน้ำทะเลประมาณ ๑๕๐ - ๒๐๐ เมตร พื้นที่ราบเหมาะสำหรับการทำนา เช่น ข้าวหอมมะลิ บริเวณที่ราบสูงเหมาะสำหรับการทำไร่ เช่น ทำไร่มันสำปะหลัง ทำไร่ถั่ว เป็นต้น

๑.๓ ลักษณะภูมิอากาศ

ลักษณะภูมิอากาศของจังหวัดมหาสารคาม ขึ้นอยู่กับอิทธิพลของมรสุมที่พัดประจำฤดูกาล ซึ่ง ๒ ชนิดคือมรสุมตะวันออกเฉียงเหนือ ซึ่งพัดพามวลอากาศเย็นและแห้งจากประเทศจีนเข้าปกคลุมประเทศไทยตั้งแต่ประมาณกลางเดือนตุลาคมถึงประมาณเดือนกุมภาพันธ์ ซึ่งอยู่ในช่วงฤดูหนาวของประเทศไทย ทำให้จังหวัดมหาสารคามมีอากาศหนาวเย็นและแห้งทั่วไป ส่วนมรสุมตะวันตกเฉียงใต้ที่พัดพามวลอากาศชื้นจากทะเลและมหาสมุทรเข้าปกคลุมประเทศไทยในช่วงฤดูฝน (ประมาณกลางเดือนพฤษภาคมถึงประมาณกลางเดือนตุลาคม) ทำให้มีฝนตกชุกทั่วไปตั้งแต่กลางเดือนพฤษภาคมเป็นต้นไป

ฤดูกาล

ฤดูกาลของจังหวัดมหาสารคาม พิจารณาตามลักษณะของลมฟ้าอากาศของประเทศไทยสามารถแบ่งออกได้เป็น ๓ ฤดู ดังนี้

ฤดูหนาว เริ่มต้นประมาณกลางเดือนตุลาคมถึงประมาณกลางเดือนกุมภาพันธ์ ซึ่งเป็นช่วงที่มีมรสุมตะวันออกเฉียงเหนือพัดปกคลุมประเทศไทยและบริเวณความกดอากาศสูงจากประเทศจีนที่มีคุณสมบัติเย็นจะแผ่ลงปกคลุมประเทศไทยตอนบนในช่วงดังกล่าว ทำให้อากาศโดยทั่วไปบริเวณจังหวัดมหาสารคามจะหนาวเย็นและแห้ง โดยมีอากาศหนาวจัดในบางวัน โดยเฉพาะในช่วงเดือนธันวาคมถึงมกราคมจะเป็นช่วงที่มีอากาศหนาวเย็นมากที่สุด

ฤดูร้อน เริ่มต้นประมาณกลางเดือนกุมภาพันธ์ถึงกลางเดือนพฤษภาคม ซึ่งเป็นที่มีอากาศร้อนอบอ้าว โดยทั่วไป โดยเฉพาะเดือนเมษายนจะเป็นเดือนที่มีอากาศร้อนอบอ้าวที่สุดของปี

ฤดูฝน เริ่มต้นประมาณกลางเดือนพฤษภาคมถึงกลางเดือนตุลาคม เป็นช่วงที่มีมรสุมตะวันตกเฉียงใต้พัดเอาความชื้นจากทะเลและมหาสมุทรมาปกคลุมประเทศไทย โดยมีร่องความกดอากาศต่ำที่พาดอยู่บริเวณภาคใต้ของประเทศไทย จะเลื่อนขึ้นมาพาดผ่านบริเวณภาคเหนือและภาคตะวันออกเฉียงเหนือของประเทศไทย ทำให้อากาศเริ่มชุ่มชื้นและมีฝนตกชุกตั้งแต่ประมาณกลางเดือนพฤษภาคมเป็นต้นไป โดยเฉพาะเดือนกันยายนเป็นเดือนที่มีฝนตกชุกหนาแน่นมาก

ที่สุดในรอบปี แต่อย่างไรก็ตามนอกจากปัจจัยดังกล่าวที่ให้มีฝนตกชุกแล้วยังขึ้นอยู่กับอิทธิพลของพายุหมุนเขตร้อนที่เคลื่อนตัวเข้าใกล้หรือเข้าสู่ประเทศไทยในช่วงดังกล่าวด้วย

อุณหภูมิต่ำสุด

เนื่องจากลักษณะพื้นที่ของจังหวัดมหาสารคามเป็นที่ราบสูงไม่มีภูเขา อากาศจึงไม่ร้อนอบอ้าวมากนัก ในช่วงฤดูร้อน และอากาศค่อนข้างหนาวเย็นในช่วงฤดูหนาว อุณหภูมิต่ำสุดตลอดทั้งปี ๒๗.๒ องศาเซลเซียส อุณหภูมิต่ำสุดเฉลี่ย ๒๒.๑ องศาเซลเซียส และอุณหภูมิสูงสุดเฉลี่ย ๓๓.๔ องศาเซลเซียส เดือนเมษายนเป็นเดือนที่มีอากาศร้อนอบอ้าวมากที่สุดในรอบปี วัดอุณหภูมิสูงสุดที่ตรวจวัดได้ ๔๒.๔ องศาเซลเซียส เมื่อวันที่ ๑๔ เมษายน ๒๕๖๒ ส่วนในช่วงฤดูหนาวจะมีอากาศหนาวเย็นมากที่สุดในเดือนธันวาคม วัดอุณหภูมิต่ำสุดได้ ๕.๓ องศาเซลเซียส เมื่อวันที่ ๒๕ ธันวาคม ๒๕๔๒

ฝน

เนื่องจากภาคตะวันออกเฉียงเหนือล้อมรอบไปด้วยเทือกเขา โดยมีเทือกเขาเพชรบูรณ์อยู่ทางทิศตะวันตก และเทือกเขาตงพญาเย็นอยู่ทางทิศใต้ของจังหวัดมหาสารคาม ซึ่งเป็นแนวกันไม่ให้มรสุมตะวันตกเฉียงใต้พัดเข้าปกคลุมบริเวณจังหวัดมหาสารคามได้เต็มที่ในช่วงฤดูฝน ทำให้กลุ่มฝนส่วนใหญ่จะพัดไปตกทางด้านตะวันตกและด้านใต้ของเทือกเขา ทำให้ปริมาณฝนเฉลี่ยตลอดปีของจังหวัดมหาสารคามอยู่ระหว่าง ๑๐๐๐-๑๔๐๐ มิลลิเมตร โดยปริมาณฝนเฉลี่ย ๑,๒๖๓.๗ มิลลิเมตร และจำนวนวันที่ฝนตกเฉลี่ย ๑๐๕.๕ วัน โดยเดือนกันยายนเป็นเดือนที่มีฝนตกชุกมากที่สุดในรอบปี ปริมาณฝนมากที่สุดใน ๑ วัน เคยวัดได้ ๑๗๗.๐ มิลลิเมตร เมื่อวันที่ ๓๑ มีนาคม ๒๕๓๒

พายุหมุนเขตร้อน

พายุหมุนเขตร้อนที่เคลื่อนตัวผ่านหรือเข้าสู่จังหวัดมหาสารคาม มีแหล่งกำเนิดจากทะเลจีนใต้และมหาสมุทรแปซิฟิกเหนือด้านตะวันตก โดยเคลื่อนตัวผ่านประเทศเวียดนาม กัมพูชาและลาวก่อนจะเข้าสู่ภาคตะวันออกเฉียงเหนือของประเทศไทย ซึ่งทำให้พายุมีกำลังอ่อนลงอยู่ในชั้นพายุดีเปรสชันเป็นส่วนใหญ่ ทำให้ไม่ก่อให้เกิดความเสียหายมากนัก แต่ยังคงทำให้เกิดฝนตกหนักถึงหนักมากจนก่อให้เกิดน้ำท่วมฉับพลันได้ในบางพื้นที่ สำหรับช่วงเวลาที่พายุหมุนเขตร้อนเคลื่อนตัวผ่านจังหวัดมหาสารคาม เริ่มตั้งแต่เดือนกรกฎาคมเป็นต้นไปจนถึงเดือนพฤศจิกายน

๑.๔ ลักษณะของดิน

ชุดดินมหาสารคาม (Maha Sarakham series: Msk)

กลุ่มชุดดินที่ ๔๑

การจำแนกดิน Loamy, siliceous, subactive isohyperthermic Oxyaquic Arenic Haplustalfs

การกำเนิด เกิดจากตะกอนของหินตะกอนเนื้อหยาบชะมาทับถมบนพื้นผิวของการเกลือผิวแผ่นดิน

สภาพพื้นที่ ลูกคลื่นลอนลาดเล็กน้อย มีความลาดชัน ๒-๕ %

การระบายน้ำ ดีปานกลาง

การไหลบ่าของน้ำบนผิวดิน ปานกลาง

การซึมผ่านได้ของน้ำ ปานกลาง

พืชพรรณธรรมชาติและการใช้ประโยชน์ที่ดิน ป่าเต็งรัง ไม้สำหรับปลูก อ้อยและทุ่งหญ้าเลี้ยงสัตว์

การแพร่กระจาย ภาคตะวันออกเฉียงเหนือ

การจัดเรียงชั้น Ap-E-Bt

ลักษณะและสมบัติดิน เป็นดินลึก ดินบนเป็นดินทรายปนดินร่วนหรือดินทราย สีน้ำตาลปนเทา ดินล่างเป็นดินทรายปนดินร่วน สีน้ำตาล สีน้ำตาลปนเหลืองหรือสีน้ำตาลปนแดงและมีเนื้อดินเป็นดินร่วนปนทรายถึงดินร่วนเหนียวปนทรายในระหว่างความลึก ๕๐-๑๐๐ ซม. และพบจุดประสีน้ำตาลแก่หรือสีเหลืองปนแดงภายในความลึก ๑๐๐ ซม. จากผิวดิน ปฏิกริยาดินเป็นกรดจัดมากถึงเป็นกรดเล็กน้อย (pH ๕.๐-๖.๕) ในดินบนและเป็นกรด

๒. แหล่งน้ำสร้างขึ้น

- หนองแดง อยู่ในหมู่ที่ ๑
- หนองไฮ อยู่ในหมู่ที่ ๔
- หนองบัวแดง อยู่ในหมู่ที่ ๕
- หนอง กรบ.กลาง อยู่ในหมู่ที่ ๖
- หนองปู่ตา อยู่ในหมู่ที่ ๗
- หนองคูขาด อยู่ในหมู่ที่ ๗
- หนองขาม อยู่ในหมู่ที่ ๑๐
- หนองเปือย อยู่ในหมู่ที่ ๓
- หนองน้ำสร้าง อยู่ในหมู่ที่ ๕
- หนองฝายเท็บ อยู่ในหมู่ที่ ๖
- หนองฝายใหม่ อยู่ในหมู่ที่ ๖
- หนองสิม อยู่ในหมู่ที่ ๗
- หนองแต่ อยู่ในหมู่ที่ ๙

ข้อมูลแหล่งน้ำในตำบลหนองแดง

๑. แหล่งน้ำธรรมชาติ

- ลำห้วย จำนวน ๙ แห่ง

๒. แหล่งน้ำที่สร้างขึ้น

- หนองน้ำ จำนวน ๑๓ แห่ง
- ฝายเก็บกักน้ำ จำนวน ๑๓ แห่ง
- บ่อน้ำตื้น จำนวน ๗ บ่อ
- ประปาหมู่บ้าน จำนวน ๑๐ แห่ง

๑.๖ ลักษณะของไม้และป่าไม้

ลักษณะป่าไม้ในตำบลหนองแดงเป็นป่าไม้เบญจพรรณ ขึ้นตามธรรมชาติ มีไม้เนื้อแข็งขึ้นหลายชนิด ได้แก่ มะค่า แดง ประดู่ และชิงชัน และอื่น ๆ พื้นที่ป่าที่สงวนไว้ไม่ให้ใครทำลาย คือพื้นที่ป่าบ้านหนองแดง และพื้นที่ป่าทั้งหมดในตำบลมีประมาณ ๒๕๐ ไร่

๒. ด้านการเมือง/การปกครอง

๒.๑ เขตการปกครอง

องค์การบริหารส่วนตำบลหนองแดง มีหมู่บ้านอยู่ในเขตพื้นที่รับผิดชอบ จำนวน ๑๐ หมู่บ้านอยู่ในเขต อบต. เต็มพื้นที่ ตามหมู่บ้านดังนี้

หมู่ที่	ชื่อหมู่บ้าน	รายชื่อผู้นำ		หมายเหตุ
๑	บ้านหนองแดง	นายเชียว	เชียววารี	
๒	บ้านนาด่าน	นางแก้ว	ประจวบกลาง	
๓	บ้านดอนแฮด	นางศิริภรณ์	อุดทารุณ	
๔	บ้านเก่าใหญ่	นางมนทกานต์	แก้วศรีหา	
๕	บ้านโนนสะอาด	นายประดิษฐ์	ชาติ	
๖	บ้านวังหิน	นายสังคม	นาชัยสินธุ์	
๗	บ้านโคกก่อ	นางสาวบุญฤทธิกา	ทรงอาจ	
๘	บ้านโคกสูง	นางพิสมัย	หลงสิม	
๙	บ้านหนองแต่	นายสมเกียรติ	ประทุมมาตร	กำนัน
๑๐	บ้านหนองแดงสหมิตร	นายเผด็จ	เทียมจันทร์	

๒.๒ การเลือกตั้ง

ตำบลหนองแดงแบ่งเขตการเลือกตั้งออกเป็น ๑๐ เขตการเลือกตั้ง โดยมีผู้มีสิทธิเลือกตั้งดังนี้

เขตเลือกตั้งที่ ๑	บ้านหนองแดง
เขตเลือกตั้งที่ ๒	บ้านนาด่าน
เขตเลือกตั้งที่ ๓	บ้านดอนแฮด
เขตเลือกตั้งที่ ๔	บ้านเก่าใหญ่
เขตเลือกตั้งที่ ๕	บ้านโนนสะอาด
เขตเลือกตั้งที่ ๖	บ้านวังหิน
เขตเลือกตั้งที่ ๗	บ้านโคกก่อง
เขตเลือกตั้งที่ ๘	บ้านโคกสูง
เขตเลือกตั้งที่ ๙	บ้านหนองแต้
เขตเลือกตั้งที่ ๑๐	บ้านหนองแดงสมิตร

๓. ประชากร

๓.๑ ข้อมูลเกี่ยวกับจำนวนประชากร

ตารางที่ ๑ แสดงจำนวนประชากร/หลังคาเรือน/จำนวนผู้มีสิทธิเลือกตั้งของตำบลหนองแดง ข้อมูลจากสำนักงานทะเบียนและบัตรอำเภอนาเชือก จังหวัดมหาสารคาม ณ วันที่ ๒ เดือน กรกฎาคม ๒๕๖๔

หมู่ที่	ชื่อหมู่บ้าน	จำนวนครัวเรือน (หลังคา)	จำนวนประชากร			จำนวนผู้มีสิทธิเลือกตั้ง	
			ชาย	หญิง	รวม	ชาย (คน)	หญิง (คน)
๑	หนองแดง	๑๕๑	๒๖๔	๒๘๒	๕๔๖	๒๓๔	๒๓๔
๒	นาด่าน	๕๕	๘๗	๙๐	๑๗๗	๗๐	๗๐
๓	ดอนแฮด	๔๗	๘๖	๖๙	๑๕๕	๕๗	๕๗
๔	เก่าใหญ่	๑๐๔	๑๔๒	๑๖๑	๓๐๓	๑๓๗	๑๓๗
๕	โนนสะอาด	๗๓	๑๔๐	๑๑๙	๒๕๙	๙๘	๙๘
๖	วังหิน	๒๑๙	๓๕๕	๓๓๑	๖๘๖	๒๗๑	๒๗๑
๗	โคกก่อง	๑๓๗	๒๔๕	๒๓๘	๔๘๓	๑๙๒	๑๙๒
๘	โคกสูง	๑๑๑	๒๒๔	๒๐๙	๔๓๓	๑๖๐	๑๖๐
๙	หนองแต้	๑๗๘	๓๔๐	๓๑๙	๖๕๙	๒๖๕	๒๖๕
๑๐	หนองแดงสมิตร	๑๐๘	๑๗๗	๑๕๘	๓๓๕	๑๓๓	๑๓๓
รวมทั้งสิ้น		รวมทั้งสิ้น	๑,๑๘๓	๒,๐๖๐	๑,๙๗๖	๔,๐๓๖	๑,๖๑๗

หมายเหตุ ข้อมูลจากทะเบียนราษฎร์อำเภอนาเชือก ณ วันที่ ๒ กรกฎาคม พ.ศ. ๒๕๖๔

ตารางที่ ๒ แสดงจำนวนประชากรของตำบลหนองแดงโดยจำแนกตามช่วงอายุ ข้อมูลจากสำนักงานทะเบียนและบัตร อำเภอนาเชือก จังหวัดมหาสารคาม ณ วันที่ ๒ เดือน กรกฎาคม พ.ศ. ๒๕๖๔

หมู่ ที่	ชื่อหมู่บ้าน	ช่วงอายุปี													
		๐ - ๗ ปี		๘ - ๑๗ ปี		๑๘ - ๒๕ ปี		๒๖ - ๓๙ ปี		๔๐ - ๔๙ ปี		๕๐ - ๖๐ ปี		๖๑ ปีขึ้นไป	
		ชาย	หญิง	ชาย	หญิง	ชาย	หญิง	ชาย	หญิง	ชาย	หญิง	ชาย	หญิง	ชาย	หญิง
๑	หนองแดง	๑๒	๑๗	๓๕	๓๑	๒๑	๓๔	๕๖	๔๑	๕๑	๔๕	๔๑	๔๙	๔๘	๖๕
๒	นาदान	๕	๑๑	๑๓	๙	๑๐	๒	๒๒	๒๓	๑๑	๑๐	๑๕	๑๘	๑๑	๑๗
๓	ดอนแฮด	๔	๓	๙	๘	๑๐	๖	๒๕	๑๒	๑๖	๑๕	๑๒	๑๐	๑๐	๑๔
๔	เก่าใหญ่	๑๔	๑๐	๒๕	๑๔	๘	๑๗	๒๐	๒๖	๒๒	๒๘	๒๖	๒๑	๒๗	๔๕
๕	โนนสะอาด	๑๑	๑๑	๒๙	๙	๑๑	๑๑	๒๙	๒๔	๒๖	๒๓	๑๔	๑๕	๒๒	๒๕
๖	วังหิน	๒๘	๒๒	๓๕	๓๘	๔๒	๓๙	๘๑	๖๒	๕๘	๕๓	๕๐	๕๔	๖๑	๖๓
๗	โคกก่อง	๑๕	๑๘	๒๙	๒๘	๓๐	๓๐	๔๗	๔๐	๕๐	๕๑	๔๓	๓๕	๓๐	๓๖
๘	โคกสูง	๒๐	๒๐	๓๐	๒๙	๒๙	๑๖	๔๖	๔๔	๓๘	๓๙	๓๓	๓๑	๒๘	๓๐
๙	หนองแต้	๒๓	๑๙	๓๗	๓๕	๓๐	๓๙	๖๙	๔๗	๗๓	๖๐	๕๕	๕๐	๕๒	๖๙
๑๐	หนองแดงสหมิตร	๑๓	๑๐	๒๐	๑๕	๒๑	๑๗	๔๐	๓๓	๓๒	๒๕	๑๗	๒๗	๒๙	๓๑

๔. สภาพทางสังคม

๔.๑ การศึกษา

- ๔.๑.๑ โรงเรียนประถมศึกษา จำนวน ๔ โรงเรียน
- โรงเรียนบ้านหนองแดงสหมิตร ที่ตั้ง หมู่ที่ ๑
 - โรงเรียนบ้านเก่าใหญ่โนนสะอาด ที่ตั้ง หมู่ที่ ๔
 - โรงเรียนบ้านวังหินโนนสว่าง ที่ตั้ง หมู่ที่ ๖
 - โรงเรียนบ้านโคกก่องโคกสูงหนองแต้ ที่ตั้ง หมู่ที่ ๗
- ๔.๑.๒ โรงเรียนขยายโอกาสทางการศึกษา จำนวน ๑ โรงเรียน
- โรงเรียนบ้านหนองแดงสหมิตร ที่ตั้ง หมู่ที่ ๑
- ๔.๑.๓ ศูนย์พัฒนาเด็กเล็ก จำนวน ๔ ศูนย์
- ศูนย์พัฒนาเด็กเล็กวัดโพธิ์ศรีสว่าง ที่ตั้ง หมู่ที่ ๑
 - ศูนย์พัฒนาเด็กเล็กวัดเก่าใหญ่ ที่ตั้ง หมู่ที่ ๔
 - ศูนย์พัฒนาเด็กเล็กวัดใหม่ชัยมงคล ที่ตั้ง หมู่ที่ ๖
 - ศูนย์พัฒนาเด็กเล็กวัดบุญมาจันทร์ประสิทธิ์ ที่ตั้ง หมู่ที่ ๙

๔.๒ สาธารณสุข

- โรงพยาบาลส่งเสริมสุขภาพตำบล ๑ โรง
- อัตราการมีและใช้ส้วมราดน้ำ ร้อยละ ๑๐๐

๔.๓ อาชญากรรม

ตำบลหนองแดงอยู่ในพื้นที่ดูแลของสถานีตำรวจภูธรตำบลปอพาน ชุดประชาอาสาป้องกันและต่อต้านยาเสพติด จำนวน ๑ รุ่น (๑๐๐ คน)

ตำบลหนองแดงมีชุดประชาอาสาป้องกันและบรรเทาสาธารณภัยจำนวน ๒ รุ่น

- รุ่น ๑ มี ๑๑๒ คน
- รุ่น ๒ มี ๑๐๙ คน

๔.๓.๑ มวลชนจัดตั้งอื่นๆ

- ลูกเสือชาวบ้าน ๑ รุ่น จำนวน ๑๐๐ คน
- คณะกรรมการพัฒนาสตรีระดับหมู่บ้าน ๓๐๐ คน
- สภาเด็กและเยาวชน ๑ รุ่น
- คณะกรรมการประชาคมตำบล ๑ รุ่น
- กลุ่มเศรษฐกิจชุมชน ๕ กลุ่ม
- กองทุน สปสช.ตำบลหนองแดง
- คณะกรรมการบทบาทสตรี จำนวน ๒๕ คน

๔.๔ ยาเสพติด

- ไม่มี

๔.๕ การสังคมสงเคราะห์

- จ่ายเบี้ยผู้สูงอายุ จำนวน ๖๙๐ คน
- จ่ายเบี้ยผู้พิการ จำนวน ๑๔๒ คน
- จ่ายเบี้ยผู้ป่วยโรคเอดส์ จำนวน ๒ คน

๕. ระบบบริการพื้นฐาน

๕.๑ การคมนาคมขนส่ง

การคมนาคมมีเส้นทางการคมนาคมที่สำคัญดังนี้

- ถนนลาดยางกรมทางหลวงชนบท ๑ สาย
- ถนนคอนกรีตเสริมเหล็ก ๑๒ กม.
- ถนนลูกรัง ๑๖ กม.
- สะพานคอนกรีตเสริมเหล็ก ๓ สะพาน

- สภาพการคมนาคมขององค์การบริหารส่วนตำบลหนองแดงในช่วงหน้าฝนถนนเป็นหลุม เป็นบ่อ มีน้ำท่วมขัง หน้าแล้งฝุ่นละออง ทำให้การคมนาคมไม่สะดวก

- ถนนคอนกรีตเสริมเหล็กภายในหมู่บ้าน จำนวน ๑๐ หมู่บ้าน คิดเป็น ร้อยละ ๙๐
- ถนนดิน จำนวน ๗ เส้น ภายในตำบล คิดเป็นร้อยละ ๘๐

๕.๒ การไฟฟ้า

- ตำบลหนองแดงมีไฟฟ้าใช้ทุกครัวเรือน ยกเว้นหมู่บ้านที่มีการแยกครัวเรือนใหม่ไปอยู่นอกเขตหมู่บ้าน ซึ่งอยู่ระหว่างดำเนินการขยายเขตไฟฟ้าต่อไป ประชากรมีไฟฟ้าใช้ ร้อยละ ๙๙ (ประชาชนยังขาดแคลนไฟฟ้าใช้กรณีแยกครัวเรือน)

๕.๓ การประปา

ระบบประปาหมู่บ้าน

- ประปาบาดาลขนาด ๓๐ ลูกบาศก์เมตร ๑ แห่ง (หมู่ที่ ๖)
- ประปาบาดาลขนาด ๑๐ ลูกบาศก์เมตร ๔ แห่ง (หมู่ที่ ๑, ๒, ๙)
- ประปาบาดาลขนาด ๘ ลูกบาศก์เมตร ๑๐ แห่ง (หมู่ที่ ๓, ๔ (๒ แห่ง), ๕ (๒ แห่ง), ๗ (๒ แห่ง), ๘ (๒ แห่ง), ๙, ๑๐)

๕.๔ โทรศัพท์

- โทรศัพท์สาธารณะ ๐ แห่ง ปัจจุบันใช้โทรศัพท์เคลื่อนที่

๕.๕ ไปรษณีย์หรือการสื่อสารหรือการขนส่ง และวัสดุ ครุภัณฑ์

- อยู่ในพื้นที่รับผิดชอบของไปรษณีย์อำเภอนาเชือก

๖. ระบบเศรษฐกิจ

๖.๑ การเกษตร

- รายได้ด้านการปลูกพืชจะได้มาจากการปลูกข้าว มันสำปะหลัง อ้อย พืชผัก ไม้โตเร็ว และพืชไร่ อื่น ๆ
- รายได้ด้านการเลี้ยงสัตว์ จะมาจากการเลี้ยงโคเนื้อ การเลี้ยงสุกร ไก่พื้นเมือง กระบือและการเลี้ยงปลา

๖.๒ การประมง

ด้านการประมง ตำบลหนองแดงมีการเลี้ยงปลาโดยแบ่งเป็น ๒ ลักษณะ คือ เลี้ยงส่วนบุคคลและส่วนรวม

- ส่วนบุคคล จะเลี้ยงตามบ่อในไร่นา โดยมีการซื้อพันธุ์ปลามาปล่อยในช่วงต้นฤดูฝน และจับปลาหลังฤดูการเก็บเกี่ยวข้าว ประมาณ ๕๕๒ ครัวเรือน
- ส่วนรวม จะมีการปล่อยปลาในแหล่งน้ำสาธารณะ โดยได้รับการสนับสนุนพันธุ์ปลาจากทางราชการ และใช้งบประมาณกองกลางของแต่ละหมู่บ้าน มีจำนวน ๓ หมู่บ้าน คือ หมู่ที่ ๔ , ๖ , ๑๐

๖.๓ การปศุสัตว์

ชนิดสัตว์	จำนวนครัวเรือนที่เลี้ยง	จำนวน (ตัว/บ่อ)	ความสำคัญต่อความเป็นอยู่ของชุมชน	
			เพื่อการบริโภค	เพื่อจำหน่าย
โคเนื้อ	๖๙๘	๖๘๒ ตัว	-	๑๐๐%
กระบือ	๒๖๙	๓๔๗ ตัว	-	๑๐๐%
สุกร	๑๐๕	๒๘๙ ตัว	-	๑๐๐%
ไก่พื้นเมือง	๖๗๔	๗,๕๒๔ ตัว	๗๐%	๓๐%
เป็ด	๘๑	๕๓๐ ตัว	๕๐%	๕๐%
ปลานิล ตะเพียนปลาใน ยีสกเทศ	๖๑๒	๓๙๒ ตัว	๗๕%	๒๕%

๖.๔ การบริการ

- ไม่มี

๖.๕ การท่องเที่ยว

- ไม่มี

๖.๖ อุตสาหกรรม

- ไม่มี

๖.๗ การพาณิชย์และกลุ่มอาชีพ

- กลุ่มเศรษฐกิจชุมชน ๕ กลุ่ม

๖.๘ แรงงาน

- แรงงานเกษตรกรรม รับจ้างทั่วไป

๗. ศาสนา ประเพณี วัฒนธรรม

๗.๑ การนับถือศาสนา

- ประชาชนนับถือศาสนาพุทธ

๗.๒ ประเพณีและงานประจำปี

ประเพณีและความเชื่อของชาวอีสานนั้น นับว่ามีส่วนช่วยให้การดำรงชีวิตของสังคมมีความสงบร่มเย็น ความเชื่อในเรื่อง ภูตผี เทพอารักษ์ ถูกกำหนดขึ้นด้วยจุดประสงค์แฝงเร้นให้เกิดการอนุรักษ์ทรัพยากรพื้นถิ่นสร้างแหล่งอาหาร พืชพันธุ์อันอุดมสมบูรณ์และช่วยรักษาป่าไม้ให้กับชุมชนหลาย ๆ ประเพณีมีขึ้นเพื่อรวมใจของคนในชุมชน สร้างขวัญกำลังใจในการประกอบสัมมาอาชีพล้วนแต่เป็นภูมิปัญญาของท้องถิ่นอันทรงคุณค่า

ทอดเทียนโฮม ประเพณีทอดเทียน เป็นประเพณีที่นิยมทำสืบต่อกันมาตั้งแต่ครั้งโบราณกาล เป็นงานประเพณีที่มีจุดประสงค์เพื่อเชื่อมความสัมพันธ์ต่อกันและกันของผู้คนในระหว่างหมู่บ้านต่อหมู่บ้าน ให้เกิดเป็นความรัก ความสมัครสมานสามัคคีต่อคนในชุมชน และยังได้ร่วมกันรักษาอริยะประเพณีอันดีงามทางพระพุทธศาสนาให้ดำรงคงอยู่คู่บ้านคู่เมืองต่อไป ทำให้ผู้คนเกิดความสำนึกในการที่จะทำคุณงามความดี ทั้งต่อตนเอง ต่อชาติ ศาสนาพระมหากษัตริย์ อันเป็นสถาบันสูงสุดของประเทศ และเป็นที่ยึดเหนี่ยวจิตใจของพุทธศาสนิกชนได้เป็นอย่างดี ทุกคนมีโอกาสได้สร้างสมคุณงามความดี สร้างบารมีให้แก่ตนเองอย่างเต็มกำลังความสามารถของตน

บุญบังไฟ มีตำนานเล่าขานมานาน จากนิทานพื้นบ้านเรื่องผาแดงนางไอ่ เรื่องพระยาคันคาก ล้วนแต่กล่าวถึงการจุดบังไฟเพื่อให้แกน (เทวดา) ได้บันดาลให้ฝนตกตามฤดูกาล ถือเป็นประเพณีอันสำคัญที่จะละเลยมิได้ เพราะมีความเชื่อว่า หากหมู่บ้านใดไม่จัดงานบุญบังไฟก็อาจจะก่อให้เกิดภัยพิบัติแก่ผู้คนในชุมชน งานบุญบังไฟเป็นงานใหญ่ ลงทุนสูง การจัดงานจะต้องเป็นไปตามการตัดสินใจของชุมชน หากปีใดเศรษฐกิจในชุมชน ผิดเคืองอาจจะต้องจัดงาน ซึ่งต้องทำพิธีขอเลื่อนการจัดงานที่ศาลปู่ตา (ศาลผีบรรพบุรุษหรือเทพารักษ์) ของหมู่บ้าน ความจริงแม้จะจัดหรือไม่ก็จะต้องมีการไปกระทำพิธีเช่นไหว้ที่ศาลปู่ตายุติ

แกน เป็นเทวดาหรือผีฟ้าอยู่บนสวรรค์ มีอำนาจบันดาลให้เกิดปรากฏการณ์ต่าง ๆ แก่มนุษย์ สัตว์หรือพืชพันธุ์ธัญญาหารบนโลกได้ ชาวบ้านให้ความเคารพนับถือแกนมาก ยามทุกข์ร้อนสิ่งใด มักจะบนบานให้แกนช่วยเหลือส่วนที่เกี่ยวข้องกับการทำนา คือ ชาวบ้านเชื่อว่าแกนมีอำนาจสั่งให้ฝนตกได้ แต่ละปีจึงมีพิธีจุดบังไฟบูชาแกน เพื่อให้แกนสั่งให้ผู้มีหน้าที่ทำให้ฝนตก เช่น นาค พระพิรุณ ประทานฝนลงมาให้

แม่โพสพ การปลูกข้าวยุคสมัยต่าง ๆ ตามแบบแผนวิถีชีวิตของคนไทย มุ่งปลูกข้าวเพื่อบริโภคเป็นหลักเหลือบริโภคก็เก็บไว้ในยุ้งฉาง จะนำไปแลกเปลี่ยนกับปัจจัยอื่นๆ บ้างก็เฉพาะสิ่งที่จะเป็นจริง ๆ เช่น แลกกับเสื้อผ้า อาหาร เกลือ ยารักษาโรค แต่ไม่นิยมขายข้าวไม่แลกเปลี่ยนข้าวกับเครื่องประทศประหาร ทั้งนี้ เพราะคนไทยเชื่อว่าข้าวเป็นสิ่งที่มิบุญคุณ มีจิตวิญญาณ มีเทพิตาชื่อว่า “แม่โพสพ” ประจำอยู่ในท้องถื่นเชื่อกันว่านางมีอิทธิฤทธิ์สามารถดลบันดาลความสมบูรณ์พูนสุขแก่ผู้ปฏิบัติชอบต่อนางได้ และถ้าปฏิบัติไม่ดีจะได้ผลตรงข้ามในอดีตหลังการเก็บเกี่ยวข้าวเสร็จแต่ละปีชาวบ้านจึงต้องจัดพิธีบายศรีสู่ขวัญให้นางและปฏิบัติต่อนางอย่างเคารพนอบน้อม

ตาแฮก หรือผีตาแฮก ชาวบ้านเชื่อว่าเป็นผีเฝ้าไร่นา เมื่อชาวบ้านเข้าห้กร้างถางพง เพื่อแปรสภาพที่ดินไปเป็นที่นา พวกเขาจะทำพิธีเชิญผีตาแฮกตนหนึ่งมาเป็นผู้เฝ้ารักษาที่นาและข้าวกล้า แต่ละปีเจ้าของนาจะต้องทำพิธีเช่นสังเวยก่อนลงไถนา และเมื่อเก็บเกี่ยวเสร็จแล้วจะต้องแบ่งข้าวสีเกวียน (จำลองเล็ก ๆ) ให้แก่ผีตาแฮกด้วย

ตาปู หรือปูตา เป็นผีประจำหมู่บ้านอันเป็นที่เคารพนับถือของชาวบ้าน การสร้างหมู่บ้านจะต้องทำศาล ปูตา แล้วทำพิธีอัญเชิญปูตาซึ่งถือเป็นผีบรรพบุรุษให้มาอยู่ทำหน้าที่คอยพิทักษ์รักษามนุษย์ สัตว์และพืชพันธุ์ธัญญาหารในหมู่บ้านให้ปลอดภัย การติดต่อระหว่างปูตากับชาวบ้านจะผ่านตัวแทน คือ คนทรง หรือที่เรียกว่า “กระจ้ำ” เมื่อถึงเดือนหก (ประมาณเดือนพฤษภาคม) ทุกปีจะมีพิธีบวงสรวงปูตาและเสี่ยงทายเรื่องความสุขสบาย ความอุดมสมบูรณ์ของหมู่บ้าน และทำนายปริมาณน้ำฝนในปีนั้น ๆ

พิธีเลี้ยงผีปูตาหรือผีตาปู จัดขึ้นในเดือนหก (ประมาณเดือนพฤษภาคม) วันพุธ (จะเป็นวันพุธสัปดาห์ไหนก็ได้) ตอนเช้าพิธีนี้จะมี “กระจ้ำ” เป็นผู้ดำเนินการโดยป่าวประกาศให้ลูกบ้านทราบว่าจะทำพิธีวันไหนและให้ลูกบ้านบริจาคเงินข้าวของตามศรัทธาให้แก่กระจ้ำ เพื่อจะได้นำไปซื้อเครื่องเซ่นมาทำพิธี ซึ่งมีไก่ ๓ ตัว เหล้า ๑ ขวด บุหรี่ ยาสูบ หมาก ผ้าซิ่น ดอกไม้ และธูปเทียน

พิธีเลี้ยงผีปูตาเป็นเหตุการณ์หนึ่งที่เกี่ยวข้องกับการทำนาปลูกข้าวอย่างใกล้ชิด ผลคำทำนายเป็นเช่นไรชาวบ้านมักจะนำไปเป็นข้อมูลในการเตรียมตัวทำนาในปีนั้น ๆ นอกจากนั้นปูตา ยังมีความสำคัญกับหมู่บ้าน เพราะเป็นที่พึ่งทางใจ เป็นผู้อนุรักษ์ป่าไม้ชุมชนของหมู่บ้านนั้น ๆ ให้ยังคงอุดมสมบูรณ์เป็นแหล่งอาหารเลี้ยงชุมชนตราบนานเท่านาน

นางธรรณี ชาวบ้านเชื่อกันว่า นางธรรณีหรือแม่ธรรณีเป็นเทพเจ้าแห่งพื้นดิน ก่อนจะไถนาหรือปลูกข้าว ต้องบอกกล่าวขออนุญาตต่อนางเสียก่อน และทำพิธีเซ่นไหว้ด้วยพาทหวาน (มีข้าวหนึ่งไข่ไก่) ๑ พา และขอให้นางธรรณีช่วยปกป้องรักษาข้าวในนา อย่าให้มีศัตรูมาเบียดเบียนและขอให้ได้ทำนาด้วยความสะดวกสบายตลอดฤดูกาล

พิธีกรรมประจำชีวิต

โบราณได้กำหนดชีวิตขั้นสำคัญไว้ ๔ ครั้ง คือ

เกิดครั้งหนึ่ง

บวชครั้งหนึ่ง

กินดอง (แต่งงาน) ครั้งหนึ่ง

และตายอีกครั้งหนึ่ง

เมื่ออายุผ่านมาถึงขั้นหนึ่ง ๆ นั้นจะต้องมีการกระทำพิธี พิธีที่กระทำในระยะนั้นเรียกว่าพิธีกรรมประจำชีวิต

๗.๓ ภูมิปัญญาท้องถิ่น ภาษาถิ่น

- ภูมิปัญญาด้านการจักรสาน บายศรี หัตถกรรม ทอผ้าไหม ทอเสื่อกก
- ภาษาอีสาน เป็นภาษาถิ่น

๗.๔ สินค้าพื้นเมืองและของที่ระลึก

สินค้าพื้นเมืองของตำบลหนองแดง ได้แก่ ผ้าไหม เสื่อกก ปลาร้าบอง

๘. ทรัพยากรธรรมชาติ

๘.๑ น้ำ

- ลำห้วยจำนวน ๙ แห่ง ประกอบด้วย ลำห้วยวังประดู่ ลำห้วยขามป้อม ลำห้วยหิน ลำห้วยบ้านกลาง ลำห้วยพังชู ลำห้วยหางหว้า ลำห้วย กรป.กลาง ลำห้วยโคก ลำห้วยป่าช้า

๘.๒ ป่าไม้

ด้านป่าไม้ แบ่งออกเป็น ๒ ลักษณะคือ

- ป่าส่วนบุคคล มีการปลูกไม้โตเร็ว คือ ยูคาลิปตัส เพื่อจำหน่ายให้โรงงาน ประมาณ ๔๓๗ ไร่
- ป่าไม้เบญจพรรณ เป็นป่าขึ้นตามธรรมชาติ มีไม้เนื้อแข็งขึ้นหลายชนิด สงวนไม้ไผ่ไม่ให้ใครทำลาย คือ พื้นที่ป่าบ้านหนองแดง ประมาณ ๘๐ ไร่

๘.๓ ภูเขา

- ไม่มี

๘.๔ คุณภาพของทรัพยากรธรรมชาติ

คุณภาพของทรัพยากรธรรมชาติ อยู่ในระดับปานกลาง ไม่น่าจะเป็น คุณภาพของดิน ป่าไม้ และน้ำ

๙. เศรษฐกิจพอเพียงท้องถิ่น (ด้านการเกษตรและแหล่งน้ำ)

๙.๑ ข้อมูลพื้นฐานของหมู่บ้านหรือชุมชน

- ตำบลหนองแดง มีหมู่บ้านอยู่ในเขตพื้นที่รับผิดชอบ จำนวน ๑๐ หมู่บ้าน

๙.๒ ข้อมูลด้านการเกษตร

ด้านพืช

ชนิดพืช	พื้นที่ปลูก (ไร่)	ผลผลิตเฉลี่ย (กก./ไร่)	ความสำคัญต่อความเป็นอยู่ของชุมชน	
			เพื่อการบริโภค	เพื่อจำหน่าย
ข้าว	๒๔,๖๖๘	๔๖๐	๓๐%	๗๐%
มันสำปะหลัง	๒,๙๗๖	๓,๐๐๐	-	๑๐๐%
ไม้ผล	๑๘๐	-	๙๕%	๕%
พืชผัก	๔๕	-	๕๐%	๕๐%
ยูคาลิปตัส	๔๓๗	-	-	๑๐๐%

๙.๓ ข้อมูลด้านแหล่งน้ำทางการเกษตร

- แหล่งน้ำทางการเกษตรใช้น้ำจากลำห้วย จำนวน ๗ แห่ง และ แหล่งน้ำที่สร้างขึ้น
 - อ่างเก็บน้ำ จำนวน ๑ แห่ง
 - สระน้ำ จำนวน ๑๓ สระ

๙.๔ ข้อมูลด้านแหล่งน้ำกิน น้ำใช้ (หรือน้ำเพื่อการอุปโภค บริโภค)

- ประชาชนในตำบลหนองแดงใช้น้ำเพื่ออุปโภคจากระบบประปาหมู่บ้าน

ส่วนที่ ๒ ยุทธศาสตร์การพัฒนากองกรปกครองส่วนท้องถิ่น

(๑ ความสัมพันธ์ระหว่างแผนพัฒนาระดับมหภาค

๑. แผนยุทธศาสตร์ชาติ ๒๐ ปี (พ.ศ. ๒๕๖๑-๒๕๘๐)

โดยที่รัฐธรรมนูญแห่งราชอาณาจักรไทย มาตรา ๖๕ กำหนดให้รัฐพึงจัดให้มียุทธศาสตร์ชาติ เป็นเป้าหมายการพัฒนาประเทศอย่างยั่งยืน ตามหลักธรรมาภิบาลเพื่อใช้เป็นกรอบในการจัดทำแผนต่างๆ ให้ สอดคล้องและบูรณาการกันเพื่อให้เกิดเป็นพลังผลักดันร่วมกันไปสู่เป้าหมายดังกล่าว โดยให้เป็นไปตามที่ กำหนดในกฎหมายว่าด้วยการจัดทำยุทธศาสตร์ชาติและต่อมาได้มีการตราพระราชบัญญัติการจัดทำยุทธศาสตร์ ชาติ พ.ศ. ๒๕๖๐ มีผลบังคับใช้เมื่อวันที่ ๑ สิงหาคม ๒๕๖๐ โดยกำหนดให้มีการแต่งตั้งคณะกรรมการ ยุทธศาสตร์ชาติเพื่อรับผิดชอบ ในการจัดทำยุทธศาสตร์ชาติกำหนดวิธีการ การมีส่วนร่วมของประชาชนในการ จัดทำร่างยุทธศาสตร์ชาติในการติดตามการตรวจสอบและการประเมินผล รวมทั้งกำหนดมาตรการส่งเสริมและ สนับสนุนให้ประชาชนทุกภาคส่วนดำเนินการให้สอดคล้องกับยุทธศาสตร์ชาติเป็นยุทธศาสตร์ชาติฉบับแรกของ ประเทศไทย ตามรัฐธรรมนูญแห่งราชอาณาจักรไทย ซึ่งจะต้องนำไปสู่การปฏิบัติเพื่อให้ประเทศไทยบรรลุ

วิสัยทัศน์ “ประเทศไทยมีความมั่นคง มั่งคั่ง ยั่งยืน เป็น ประเทศพัฒนาแล้ว ด้วยการพัฒนาด้านหลักปรัชญาของ เศรษฐกิจพอเพียง” ภายในช่วงเวลาดังกล่าว เพื่อความสุข ของคนไทยทุกคนวิสัยทัศน์ประเทศไทย... “ประเทศไทยมีความมั่นคง มั่งคั่ง ยั่งยืน เป็นประเทศพัฒนาแล้ว ด้วยการ พัฒนาด้านหลัก ปรัชญาของ เศรษฐกิจพอเพียง” หรือเป็นคติพจน์ประจำชาติว่า “มั่นคง มั่งคั่ง ยั่งยืน”

วิสัยทัศน์ประเทศไทย 2580

“ประเทศไทยมีความมั่นคง มั่งคั่ง ยั่งยืน เป็นประเทศพัฒนาแล้ว ด้วยการพัฒนาด้านหลักปรัชญาของเศรษฐกิจพอเพียง”

มั่นคง	มั่งคั่ง	ยั่งยืน
<ul style="list-style-type: none"> มีความมั่นคงปลอดภัยจากภัยและการเปลี่ยนแปลงทั้งภายในประเทศและภายนอกประเทศ และมีความมั่นคงในทุกมิติ ทั้งมิติเศรษฐกิจ สังคม สิ่งแวดล้อม และการเมือง ประเทศไทยมีความมั่นคงในเอกราชและอธิปไตย สังคมมีความปรองดองและความสามัคคี ประชาชนมีความมั่นคงในชีวิต มีงานและรายได้ที่มั่นคง มีที่อยู่อาศัยและความปลอดภัยในชีวิตทรัพย์สิน มีความมั่นคงของอาหาร พลังงาน และน้ำ 	<ul style="list-style-type: none"> ประเทศไทยมีการขยายตัวของเศรษฐกิจอย่างต่อเนื่องยกระดับเข้าสู่กลุ่มประเทศรายได้สูง ความเหลื่อมล้ำของการพัฒนาลดลง ประชากรได้รับผลประโยชน์จากการพัฒนาอย่างเท่าเทียมกัน เศรษฐกิจมีความสามารถในการแข่งขันสูง สร้างเศรษฐกิจและสังคมแห่งอนาคต และเป็นจุดสำคัญของการเชื่อมโยงในภูมิภาคทั้งการคมนาคมขนส่ง การผลิต การค้า การลงทุน มีความสมบูรณ์ในทุนที่จะสามารถสร้างการพัฒนาต่อเนื่อง อาทิ ทุนมนุษย์ ทุนทางปัญญา ทุนทางการเงินและทุนอื่นๆ 	<ul style="list-style-type: none"> การพัฒนาที่สามารถสร้างความเจริญด้านรายได้ และคุณภาพชีวิตของประชาชนอย่างต่อเนื่อง โดยไม่ใช้ทรัพยากรธรรมชาติเกินพอดี ไม่สร้างภาระต่อสิ่งแวดล้อม มีการผลิตและการบริโภคเป็นมิตรกับสิ่งแวดล้อม และสอดคล้องกับกระบวนนิยมของประชาคมโลก คนไทยมีความรับผิดชอบต่อสังคม มุ่งประโยชน์ส่วนรวมอย่างยั่งยืน ทุกภาคส่วนในสังคมยึดถือและปฏิบัติตามหลักปรัชญาของเศรษฐกิจพอเพียง

ความมั่นคง หมายถึง การมีความมั่นคงปลอดภัยจากภัยและการเปลี่ยนแปลงทั้งภายในประเทศและภายนอกประเทศในทุกระดับ ทั้งระดับประเทศ สังคม ชุมชน ครัวเรือน และปัจเจกบุคคลและมีความมั่นคงในทุกมิติ ทั้งมิติ ทางทหาร เศรษฐกิจ สังคม สิ่งแวดล้อมและการเมือง เช่น ประเทศไทยมีความมั่นคงในเอกราชและอธิปไตย มีการปกครองระบอบประชาธิปไตยที่มีพระมหากษัตริย์ทรงเป็นประมุข สถาบันชาติ ศาสนา พระมหากษัตริย์มีความเข้มแข็งเป็นศูนย์กลางและเป็นที่ยึดเหนี่ยวจิตใจของประชาชน มีระบบการเมืองที่มั่นคงเป็นกลไกที่นำไปสู่การบริหารประเทศที่ต่อเนื่องและโปร่งใสตามหลักธรรมาภิบาล สังคมมีความปรองดองและความสามัคคี สามารถผนึกกำลัง เพื่อพัฒนาประเทศ ชุมชน มีความเข้มแข็ง ครอบครัวมีความอบอุ่น ประชาชนมีความมั่นคงในชีวิต มีงานและรายได้ที่มั่นคงพอเพียงกับการดำรงชีวิต มีการออมสำหรับวัยเกษียณ ความมั่นคง ของอาหาร พลังงาน และน้ำ มีที่อยู่อาศัย และความปลอดภัยในชีวิตทรัพย์สิน

ความมั่งคั่ง หมายถึง ประเทศไทยมีการขยายตัวของเศรษฐกิจอย่างต่อเนื่องและมีความยั่งยืนจนเข้าสู่กลุ่มประเทศ รายได้สูงความเหลื่อมล้ำของการพัฒนาลดลง ประชากรมีความอยู่ดีมีสุขได้รับผลประโยชน์จากการพัฒนาอย่างเท่า เทียมกันมากขึ้น และมีการพัฒนาอย่างทั่วถึงทุกภาคส่วน มีคุณภาพชีวิตตามมาตรฐานขององค์การสหประชาชาติไม่มีประชาชนที่อยู่ในภาวะความยากจน เศรษฐกิจในประเทศไทยมีความเข้มแข็ง ขณะเดียวกันต้องมีความสามารถ ในการแข่งขันกับประเทศต่างๆ ทั้งในตลาดโลกและตลาดภายในประเทศเพื่อให้สามารถสร้างรายได้ทั้งจากภายใน และภายนอกประเทศตลอดจนมีการสร้างฐานเศรษฐกิจและสังคมแห่งอนาคต เพื่อให้สอดรับกับบริบทการพัฒนาที่เปลี่ยนแปลงไปและประเทศไทยมีบทบาทที่สำคัญในเวทีโลก และมีความสัมพันธ์ทางเศรษฐกิจและการค้าอย่างแน่นแฟ้นกับประเทศในภูมิภาคเอเชีย เป็นจุดสำคัญของการเชื่อมโยงในภูมิภาค ทั้งการคมนาคมขนส่ง การผลิต การค้า การลงทุนและการทำธุรกิจ เพื่อให้เป็นพลังในการพัฒนา นอกจากนี้ ยัง

มีความสมบูรณ์ในทุนที่สามารถสร้างการพัฒนาต่อเนื่องไปได้ ได้แก่ ทุนมนุษย์ ทุนทางปัญญา ทุนทางการเงิน ทุนที่เป็นเครื่องมือเครื่องจักร ทุนทางสังคม และทุนทรัพยากรธรรมชาติและสิ่งแวดล้อม

ความยั่งยืน หมายถึง การพัฒนาที่สามารถสร้างความเจริญ รายได้และคุณภาพชีวิตของประชาชนให้เพิ่มขึ้นอย่างต่อเนื่องซึ่งเป็นการเจริญเติบโตของเศรษฐกิจที่อยู่บนหลักการใช้ การรักษาและการฟื้นฟูฐานทรัพยากรธรรมชาติ อย่างยั่งยืน ไม่ใช่ทรัพยากรธรรมชาติจนเกินพอดี ไม่สร้างมลภาวะต่อสิ่งแวดล้อมจนเกินความสามารถในการรองรับและเยียวยาของระบบนิเวศการผลิตและการบริโภค เป็นมิตรกับสิ่งแวดล้อมและสอดคล้องกับเป้าหมายการพัฒนาที่ยั่งยืน ทรัพยากรธรรมชาติมีความอุดมสมบูรณ์มากขึ้นและสิ่งแวดล้อมมีคุณภาพดีขึ้น คนมีความรับผิดชอบต่อสังคม มีความเอื้ออาทร เสียสละเพื่อผลประโยชน์ส่วนรวม รัฐบาลมีนโยบายที่มุ่งประโยชน์ส่วนรวมอย่างยั่งยืนและให้ความสำคัญกับการมีส่วนร่วมของประชาชนและทุกภาคส่วนในสังคมยึดถือและปฏิบัติตามหลักปรัชญาของเศรษฐกิจพอเพียงเพื่อการพัฒนาอย่างสมดุล มีเสถียรภาพ และยั่งยืน

เป้าหมายและประเด็นการพัฒนาตามยุทธศาสตร์

๑. ยุทธศาสตร์ชาติด้านความมั่นคง มีเป้าหมายการพัฒนาที่สำคัญ คือ ประเทศชาติมั่นคง ประชาชนมีความสุข เน้นการบริหารจัดการสถานะแวดล้อมของประเทศให้มีความมั่นคง ปลอดภัย เอกภพ อธิปไตยและมีความสงบเรียบร้อยในทุกระดับ ตั้งแต่ระดับชาติ สังคม ชุมชน มุ่งเน้นการพัฒนาด้าน เครื่องมือ เทคโนโลยีและระบบฐานข้อมูลขนาดใหญ่ ให้มีความพร้อมสามารถรับมือกับภัยคุกคาม และภัยพิบัติได้ทุกรูปแบบและทุกระดับความรุนแรง ควบคู่ไปกับการป้องกันและแก้ไขปัญหาด้านความมั่นคงที่มีอยู่ในปัจจุบันและที่อาจจะเกิดขึ้นในอนาคต ใช้กลไกการแก้ไขปัญหา แบบบูรณาการ ทั้งกับส่วนราชการ ภาคเอกชน ประชาสังคมและองค์กรที่ไม่ใช่รัฐ รวมถึงประเทศเพื่อนบ้านและมิตรประเทศทั่วโลกบนพื้นฐานของหลักธรรมาภิบาล เพื่อเอื้ออำนวยประโยชน์ต่อการดำเนินการของยุทธศาสตร์ชาติด้านอื่นๆ ให้สามารถขับเคลื่อนไปได้ตามทิศทางและเป้าหมายที่กำหนด

(๑) การรักษาความสงบภายในประเทศ

- ๑ การพัฒนาและเสริมสร้างคนในทุกภาคส่วนให้มีความเข้มแข็ง มีความพร้อมตระหนักในเรื่องความมั่นคง และมีส่วนร่วมในการแก้ไขปัญหา
- ๒ การพัฒนาและเสริมสร้างความจงรักภักดีต่อสถาบันหลักของชาติ
- ๓ การพัฒนาและเสริมสร้างการเมืองในระบอบประชาธิปไตยอันมีพระมหากษัตริย์ทรงเป็นประมุขที่มีเสถียรภาพและมีธรรมาภิบาล เห็นแก่ประโยชน์ของประเทศชาติมากกว่าประโยชน์ส่วนตน
- ๔ การพัฒนาและเสริมสร้างกลไกที่สามารถป้องกันและขจัดสาเหตุของประเด็นปัญหาความมั่นคงที่สำคัญ

(๒) การป้องกันและแก้ไขปัญหาที่มีผลกระทบต่อความมั่นคง

- ๑ การแก้ไขปัญหาความมั่นคงในปัจจุบัน
- ๒ การติดตาม เฝ้าระวัง ป้องกัน และแก้ไขปัญหาที่อาจอุบัติขึ้นใหม่
- ๓ การสร้างความปลอดภัยและความสันติสุขอย่างถาวรในพื้นที่จังหวัด ชายแดนภาคใต้
- ๔ การรักษาความมั่นคงและผลประโยชน์ทางทรัพยากรธรรมชาติและสิ่งแวดล้อมทั้งทางบกและทางทะเล

(๓ การพัฒนาศักยภาพของประเทศให้พร้อมเผชิญภัยคุกคามที่กระทบต่อความมั่นคงของชาติ

๑ การพัฒนาระบบงานข่าวกรองแห่งชาติแบบบูรณาการอย่างมีประสิทธิภาพ

๒ การพัฒนาและฝึกพลกำลังอำนาจแห่งชาติกองทัพและหน่วยงานความมั่นคง รวมทั้งภาครัฐและภาคประชาชนให้พร้อมป้องกันและรักษาอธิปไตยของประเทศและเผชิญกับภัยคุกคามได้ทุกมิติทุกรูปแบบและทุกระดับ

๓ การพัฒนาระบบเตรียมพร้อมแห่งชาติและการบริหารจัดการภัยคุกคาม ให้มีประสิทธิภาพ

(๔ การบูรณาการความร่วมมือด้านความมั่นคงกับอาเซียนและนานาชาติ รวมถึงองค์กรภาครัฐและที่มีใช้ภาครัฐ

๑ การเสริมสร้างและรักษาคุณภาพสภาวะแวดล้อมระหว่างประเทศ

๒ การเสริมสร้างและธำรงไว้ซึ่งสันติภาพและความมั่นคงของภูมิภาค

๓ การร่วมมือทางการพัฒนากับประเทศเพื่อนบ้าน ภูมิภาค โลก รวมถึงองค์กร ภาครัฐและที่มีใช้ภาครัฐ

(๕ การพัฒนากลไกการบริหารจัดการความมั่นคงแบบองค์รวม

๑ การพัฒนากลไกให้พร้อมสำหรับการติดตามเฝ้าระวัง แจ้งเตือน ป้องกันและแก้ไขปัญหาความมั่นคงแบบองค์รวมอย่างรูปธรรม

๒ การบริหารจัดการความมั่นคงให้เอื้ออำนวยต่อการพัฒนาประเทศในมิติอื่น ๆ

๓ การพัฒนากลไกและองค์กรขับเคลื่อนยุทธศาสตร์ชาติด้านความมั่นคง

๒. ยุทธศาสตร์ชาติด้านการสร้างความสามารถในการแข่งขัน มีเป้าหมายการพัฒนา ที่มุ่งเน้นการยกระดับศักยภาพของประเทศในหลากหลายมิติ บนพื้นฐานแนวคิด ๓ ประการ ได้แก่ (๑ “ต่อยอดอดีต” โดยมองกลับไปที่รากเหง้าทางเศรษฐกิจ อัตลักษณ์ วัฒนธรรม ประเพณี วิถีชีวิต และจุดเด่นทางทรัพยากรธรรมชาติที่หลากหลาย รวมทั้งความได้เปรียบเชิงเปรียบเทียบของประเทศในด้านอื่นๆ นำมาประยุกต์ผสมผสานกับเทคโนโลยีและนวัตกรรม เพื่อให้สอดคล้องกับบริบทของ เศรษฐกิจและสังคมโลกสมัยใหม่ (๒ “ปรับปัจจุบัน” เพื่อปูทางสู่ออนาคต ผ่านการพัฒนาโครงสร้างพื้นฐานของประเทศในมิติต่างๆ ทั้งโครงข่ายระบบคมนาคมและขนส่ง โครงสร้างพื้นฐาน วิทยาศาสตร์ เทคโนโลยีและดิจิทัล และการปรับสภาพแวดล้อมให้เอื้อต่อการพัฒนาอุตสาหกรรมและบริการอนาคต และ (๓ “สร้างคุณค่าใหม่ในอนาคต” ด้วยการเพิ่มศักยภาพของผู้ประกอบการพัฒนาคนรุ่นใหม่ รวมถึงปรับรูปแบบ ธุรกิจ เพื่อตอบสนองต่อความต้องการของตลาด ผสมผสานกับยุทธศาสตร์ที่รองรับอนาคตบนพื้นฐานของการต่อยอด อดีตและปรับปัจจุบัน พร้อมทั้งการส่งเสริมและสนับสนุนจากภาครัฐให้ประเทศไทยสามารถสร้างฐานรายได้และการจ้างงานใหม่ ขยายโอกาสทางการค้าและการลงทุนในเวทีโลก ควบคู่ไปกับการยกระดับรายได้และการกินดีอยู่ดี รวมถึงการเพิ่มขึ้นของคนชั้นกลางและลดความเหลื่อมล้ำของคนในประเทศได้ในคราวเดียวกัน

(๑ การเกษตรสร้างมูลค่า

๑ เกษตรอัตลักษณ์พื้นถิ่น

๒ เกษตรปลอดภัย

๓ เกษตรชีวภาพ

๔ เกษตรแปรรูป

๕ เกษตรอัจฉริยะ

(๒ อุตสาหกรรมและบริการแห่งอนาคต

๑ อุตสาหกรรมชีวภาพ

๒ อุตสาหกรรมและบริการการแพทย์ครบวงจร

- ๓ อุตสาหกรรมและบริการดิจิทัล ข้อมูลและปัญญาประดิษฐ์
- ๔ อุตสาหกรรมและบริการขนส่งและโลจิสติกส์
- ๕ อุตสาหกรรมความมั่นคงของประเทศ
- (๓) สร้างความหลากหลายด้านการท่องเที่ยว
 - ๑ ท่องเที่ยวเชิงสร้างสรรค์และวัฒนธรรม
 - ๒ ท่องเที่ยวเชิงธุรกิจ
 - ๓ ท่องเที่ยวเชิงสุขภาพ ความงาม และแพทย์แผนไทย
 - ๔ ท่องเที่ยวสำราญทางน้ำ
 - ๕ ท่องเที่ยวเชื่อมโยงภูมิภาค
- (๔) โครงสร้างพื้นฐาน เชื่อมไทย เชื่อมโลก
 - ๑ เชื่อมโยงโครงข่ายคมนาคมไร้รอยต่อ
 - ๒ สร้างและพัฒนาเขตเศรษฐกิจพิเศษ
 - ๓ เพิ่มพื้นที่และเมืองเศรษฐกิจ
 - ๔ พัฒนาโครงสร้างพื้นฐานเทคโนโลยีสมัยใหม่
 - ๕ รักษาและเสริมสร้างเสถียรภาพทางเศรษฐกิจมหภาค
- (๕) พัฒนาเศรษฐกิจบนพื้นฐานผู้ประกอบการยุคใหม่
 - ๑ สร้างประกอบการอัจฉริยะ
 - ๒ สร้างโอกาสเข้าถึงบริการทางการเงิน
 - ๓ สร้างโอกาสเข้าถึงตลาด
 - ๔ สร้างโอกาสเข้าถึงข้อมูล
 - ๕ ปรับบทบาทและโอกาสการเข้าถึงบริการภาครัฐ

๓. ยุทธศาสตร์ชาติด้านการพัฒนาและเสริมสร้างศักยภาพทรัพยากรมนุษย์ มีเป้าหมายการพัฒนาที่สำคัญ เพื่อพัฒนาคนในทุกมิติและในทุกช่วงวัยให้เป็นคนดี เก่ง และมีคุณภาพ โดยคนไทย มีความพร้อมทั้งกาย ใจ สติปัญญา มีพัฒนาการที่ครบด้านและมีสุขภาวะที่ดีในทุกช่วงวัย มีจิตสาธารณะ รับผิดชอบต่อสังคมและผู้อื่น มัธยัสถ์ อุดม โอปอ้อมอารี มีวินัย รักษาศีลธรรมและเป็นพลเมืองดีของชาติ มีหลักคิดที่ถูกต้อง มีทักษะที่จำเป็นในศตวรรษที่ ๒๑ มี ทักษะสื่อสารภาษาอังกฤษและภาษาที่สามและอนุรักษ์ภาษาท้องถิ่น มีนิสัยรักการเรียนรู้และการพัฒนาตนเองอย่างต่อเนื่องตลอดชีวิตสู่การเป็นคนไทยที่มีทักษะสูง เป็นนวัตกรรม นวัตกรรม ประชวรกร เกษตรกรยุคใหม่และอื่นๆ โดยมีสัมมาชีพตามความถนัดของตนเอง

(๑) การปรับเปลี่ยนค่านิยมและวัฒนธรรม

- ๑ การปลูกฝังค่านิยมและวัฒนธรรมผ่านการเลี้ยงดูในครอบครัว
- ๒ การบูรณาการเรื่องความซื่อสัตย์ วินัย คุณธรรม จริยธรรม ในการจัดการ เรียนการสอนในสถานศึกษา
- ๓ การสร้างความเข้มแข็งในสถาบันทางศาสนา
- ๔ การปลูกฝังค่านิยมและวัฒนธรรมโดยใช้ชุมชนเป็นฐาน
- ๕ การสร้างค่านิยมและวัฒนธรรมที่พึงประสงค์จากภาคธุรกิจ
- ๖ การใช้สื่อและสื่อสารมวลชนในการปลูกฝังค่านิยมและวัฒนธรรมของคนในสังคม
- ๗ การส่งเสริมให้คนไทยมีจิตสาธารณะและมีความรับผิดชอบต่อส่วนรวม

(๒) การพัฒนาศักยภาพคนตลอดช่วงชีวิต

- ๑ ช่วงการตั้งครรภ์/ปฐมวัย
- ๒ ช่วงวัยเรียน/วัยรุ่น

๓ ช่วงวัยแรงงาน

๔ ช่วงวัยผู้สูงอายุ

(๓) ปฏิรูปกระบวนการเรียนรู้ที่ตอบสนองต่อการเปลี่ยนแปลงในศตวรรษที่ ๒๑

๑ การปรับเปลี่ยนระบบการเรียนรู้ให้เอื้อต่อการพัฒนาทักษะสำหรับศตวรรษที่ ๒๑

๒ การเปลี่ยนโฉมบทบาท ‘ครู’ ให้เป็นครูยุคใหม่

๓ การเพิ่มประสิทธิภาพระบบบริหารจัดการศึกษาในทุกกระดับ ทุกประเภท

๔ การพัฒนาระบบการเรียนรู้ตลอดชีวิต

๕ การสร้างความตื่นตัวให้คนไทยตระหนักถึงบทบาท ความรับผิดชอบและการวางตำแหน่งของประเทศไทย ในภูมิภาคเอเชียอาคเนย์และประชาคมโลก

๖ การวางพื้นฐานระบบรองรับการเรียนรู้โดยใช้ดิจิทัลแพลตฟอร์ม

๗ การสร้างระบบการศึกษาเพื่อเป็นเลิศทางวิชาการระดับนานาชาติ

(๔) การตระหนักถึงพหุของมนุษย์ที่หลากหลาย

๑ การพัฒนาและส่งเสริมพหุปัญญาผ่านครอบครัว ระบบสถานศึกษา สภาพแวดล้อม รวมทั้งสื่อ

๒ การสร้างเส้นทางอาชีพ สภาพแวดล้อมการทำงานและระบบสนับสนุนที่เหมาะสมสำหรับผู้มีความสามารถพิเศษผ่านกลไกต่าง ๆ

๓ การดึงดูดกลุ่มผู้เชี่ยวชาญต่างชาติและคนไทยที่มีความสามารถในต่างประเทศให้มาสร้างและพัฒนาเทคโนโลยีและนวัตกรรมให้กับประเทศ

(๕) การเสริมสร้างให้คนไทยมีสุขภาวะที่ดี

๑ การสร้างความรอบรู้ด้านสุขภาวะ

๒ การป้องกันและควบคุมปัจจัยเสี่ยงที่คุกคามสุขภาวะ

๓ การสร้างสภาพแวดล้อมที่เอื้อต่อการมีสุขภาวะที่ดี

๔ การพัฒนาระบบบริการสุขภาพที่ทันสมัยสนับสนุนการสร้างสุขภาวะที่ดี

๕ การส่งเสริมให้ชุมชนเป็นฐานในการสร้างสุขภาวะที่ดีในทุกพื้นที่

(๖) การสร้างสภาพแวดล้อมที่เอื้อต่อการพัฒนาและเสริมสร้างศักยภาพทรัพยากรมนุษย์

๑ การสร้างความอยู่ดีมีสุขของครอบครัวไทย

๒ การส่งเสริมบทบาทการมีส่วนร่วมของภาครัฐ ภาคเอกชน องค์กรปกครองส่วนท้องถิ่น ครอบครัว และชุมชนในการพัฒนาทรัพยากรมนุษย์

๓ การปลูกฝังและพัฒนาทักษะนอกห้องเรียน

๔ การพัฒนาระบบฐานข้อมูลเพื่อการพัฒนาทรัพยากรมนุษย์

(๗) การเสริมสร้างศักยภาพการกีฬาในการสร้างคุณค่าทางสังคมและพัฒนาประเทศ

๑ การส่งเสริมการออกกำลังกาย และกีฬาขั้นพื้นฐานให้กลายเป็นวิถีชีวิต

๒ การส่งเสริมให้ประชาชนมีส่วนร่วมในกิจกรรมออกกำลังกาย กีฬาและนันทนาการ

๓ การส่งเสริมการกีฬาเพื่อพัฒนาสู่ระดับอาชีพ

๔ การพัฒนาบุคลากรด้านการกีฬาและนันทนาการเพื่อรองรับการเติบโตของอุตสาหกรรมกีฬา

(๘) ยุทธศาสตร์ชาติด้านการปรับเปลี่ยนค่านิยมและวัฒนธรรม การสร้างโอกาสและความเสมอภาคทางสังคม มีเป้าหมาย การพัฒนาที่ให้ความสำคัญกับการดึงเอาพลังของภาคส่วนต่างๆ ทั้งภาคเอกชน ประชาสังคม ชุมชน ท้องถิ่นมาร่วมขับเคลื่อน โดยการสนับสนุนการรวมตัวของประชาชนในการร่วมคิดร่วมทำ เพื่อส่วนรวม การกระจายอำนาจและความรับผิดชอบไปสู่กลไกบริหารราชการแผ่นดินในระดับท้องถิ่น การเสริมสร้างความเข้มแข็งของชุมชนในการจัดการตนเองและการเตรียมความพร้อมของประชากรไทย ทั้งในมิติสุขภาพ เศรษฐกิจ

สังคม และสภาพแวดล้อม ให้เป็นประชากรที่มีคุณภาพ สามารถพึ่งตนเองและทำประโยชน์แก่ครอบครัว ชุมชน และสังคมให้นานที่สุด โดยรัฐให้หลักประกันการเข้าถึงบริการและสวัสดิการที่มีคุณภาพอย่างเป็นธรรมและทั่วถึง

(๑) การลดความเหลื่อมล้ำสร้างความเป็นธรรมในทุกมิติ

- ๑ ปรับโครงสร้างเศรษฐกิจฐานราก
- ๒ ปฏิรูประบบภาษีและการคุ้มครองผู้บริโภค
- ๓ กระจายการถือครองที่ดินและการเข้าถึงทรัพยากร
- ๔ เพิ่มผลิตภาพและคุ้มครองแรงงานไทย ให้เป็นแรงงานฝีมือที่มีคุณภาพ และความริเริ่มสร้างสรรค์ มีความปลอดภัยในการทำงาน
- ๕ สร้างหลักประกันทางสังคมที่ครอบคลุมและเหมาะสมกับคนทุกช่วงวัย ทุกเพศภาวะและทุกกลุ่ม
- ๖ ลงทุนทางสังคมแบบมุ่งเป้าเพื่อช่วยเหลือกลุ่มคนยากจนและกลุ่ม ผู้ด้อยโอกาสโดยตรง
- ๗ สร้างความเป็นธรรมในการเข้าถึงบริการสาธารณสุข และการศึกษา โดยเฉพาะสำหรับผู้มีรายได้น้อย และกลุ่มผู้ด้อยโอกาส

๘ สร้างความเป็นธรรมในการเข้าถึงกระบวนการยุติธรรมอย่างทั่วถึง

(๒) การกระจายศูนย์กลางความเจริญทางเศรษฐกิจ สังคม และเทคโนโลยี

- ๑ พัฒนาศูนย์กลางความเจริญทางเศรษฐกิจ สังคม และเทคโนโลยีในภูมิภาค
- ๒ กำหนดแผนพัฒนาเศรษฐกิจและสังคมของแต่ละกลุ่มจังหวัดในมิติต่าง ๆ
- ๓ จัดระบบเมืองที่เอื้อต่อการสร้างชีวิตและสังคมที่มีคุณภาพและปลอดภัย ให้สามารถตอบสนองต่อสังคม สูงวัยและแนวโน้มของการขยายตัวของเมืองในอนาคต
- ๔ ปรับโครงสร้างและแก้ไขกฎหมายระเบียบบริหารราชการแผ่นดิน เพื่อวางระบบและกลไกการบริหารงาน ในระดับภาค กลุ่มจังหวัด
- ๕ สนับสนุนการพัฒนาพื้นที่บนฐานข้อมูลความรู้ เทคโนโลยีและนวัตกรรม
- ๖ การพัฒนากำลังแรงงานในพื้นที่

(๓) การเสริมสร้างพลังทางสังคม

- ๑ สร้างสังคมเข้มแข็งที่แบ่งปัน ไม่ทอดทิ้งกัน และมีคุณธรรม
 - ๒ การรองรับสังคมสูงวัยอย่างมีคุณภาพ
 - ๓ สนับสนุนความร่วมมือระหว่างภาครัฐ ภาคเอกชน ภาควิชาการ ภาคประชาสังคมและภาคประชาชน
 - ๔ ส่งเสริมความเสมอภาคทางเพศและบทบาทของสตรีในการสร้างสรรค์สังคม
 - ๕ สนับสนุนการพัฒนาบนฐานทุนทางสังคมและวัฒนธรรม
 - ๖ สนับสนุนการพัฒนาเทคโนโลยีสารสนเทศและสื่อสร้างสรรค์ เพื่อรองรับสังคมยุคดิจิทัล
- (๔) การเพิ่มขีดความสามารถของชุมชนท้องถิ่นในการพัฒนา การพึ่งตนเองและการจัดการตนเอง
- ๑ ส่งเสริมการปรับพฤติกรรมในระดับครัวเรือนให้มีขีดความสามารถในการจัดการวางแผนชีวิต สุขภาพ ครอบครัว การเงินและอาชีพ
 - ๒ เสริมสร้างศักยภาพของชุมชนในการพึ่งตนเองและการพึ่งพากันเอง
 - ๓ สร้างการมีส่วนร่วมของภาคส่วนต่างๆ เพื่อสร้างประชาธิปไตยชุมชน
 - ๔ สร้างภูมิคุ้มกันทางปัญญาให้กับชุมชน

(๕) ยุทธศาสตร์ชาติด้านการสร้างการเติบโตบนคุณภาพชีวิตที่เป็นมิตรกับสิ่งแวดล้อม มีเป้าหมายการพัฒนาที่สำคัญเพื่อนำไปสู่การบรรลุเป้าหมายการพัฒนาที่ยั่งยืนในทุกมิติ ทั้งด้านสังคม เศรษฐกิจ สิ่งแวดล้อม ธรรมาภิบาลและความเป็นหุ้นส่วนความร่วมมือระหว่างกัน ทั้งภายในและภายนอกประเทศอย่างบูรณาการ ใช้พื้นที่เป็น

ตัวตั้งในการกำหนดกลยุทธ์และแผนงานและการให้ทุกฝ่ายที่เกี่ยวข้องได้เข้ามามีส่วนร่วมในแบบทางตรงให้มากที่สุดเท่าที่จะเป็นไปได้ โดยเป็นนการดำเนินการบนพื้นฐานการเติบโตร่วมกัน ไม่ว่าจะเป็นทางเศรษฐกิจ สิ่งแวดล้อมและคุณภาพชีวิต โดยให้ความสำคัญกับการสร้างสมดุลทั้ง ๓ ด้าน อันจะนำไปสู่ความยั่งยืนเพื่อคนรุ่นต่อไปอย่างแท้จริง

(๑) สร้างการเติบโตอย่างยั่งยืนบนสังคมเศรษฐกิจสีเขียว

๑ เพิ่มมูลค่าของเศรษฐกิจฐานชีวภาพให้สอดคล้องกับยุทธศาสตร์ด้านการสร้างความสามารถในการแข่งขัน

๒ อนุรักษ์และฟื้นฟูความหลากหลายทางชีวภาพในและนอกถิ่นกำเนิด

๓ อนุรักษ์และฟื้นฟูแม่น้ำลำคลองและแหล่งน้ำธรรมชาติทั่วประเทศ

๔ รักษาและเพิ่มพื้นที่สีเขียวที่เป็นมิตรกับสิ่งแวดล้อม

๕ ส่งเสริมการบริโภคและการผลิตที่ยั่งยืน

(๒) สร้างการเติบโตอย่างยั่งยืนบนสังคมเศรษฐกิจภาคทะเล

๑ เพิ่มมูลค่าของเศรษฐกิจฐานชีวภาพทางทะเล

๒ ปรับปรุง ฟื้นฟูและสร้างใหม่ทรัพยากรทางทะเลและชายฝั่งทั้งระบบ

๓ ฟื้นฟูชายหาดที่เป็นแหล่งท่องเที่ยว ชายฝั่งทะเลได้รับการป้องกันและแก้ไข ทั้งระบบและมีนโยบายการจัดการชายฝั่งแบบบูรณาการอย่างเป็นองค์รวม

๔ พัฒนาและเพิ่มสัดส่วนกิจกรรมทางทะเลที่เป็นมิตรต่อสิ่งแวดล้อม

(๓) สร้างการเติบโตอย่างยั่งยืนบนสังคมที่เป็นมิตรต่อสุขภาพภูมิอากาศ

๑ ลดการปล่อยก๊าซเรือนกระจก

๒ มีการปรับตัวเพื่อลดความสูญเสียและเสียหายจากภัยธรรมชาติ และผลกระทบที่เกี่ยวข้องกับการเปลี่ยนแปลงสภาพภูมิอากาศ

๓ มุ่งเป้าสู่การลงทุนที่เป็นมิตรต่อสุขภาพภูมิอากาศในการพัฒนาโครงสร้างพื้นฐานของภาครัฐและภาคเอกชน พัฒนาและสร้างระบบรับมือปรับตัวต่อโรคอุบัติใหม่และโรคอุบัติซ้ำที่เกิดจากการเปลี่ยนแปลงภูมิอากาศ

(๔) พัฒนาพื้นที่เมือง ชนบท เกษตรกรรมและอุตสาหกรรมเชิงนิเวศมุ่งเน้นความเป็นเมืองที่เติบโตอย่างต่อเนื่อง

๑ จัดทำแผนผังภูมินิเวศเพื่อการพัฒนาเมือง ชนบท พื้นที่เกษตรกรรมและอุตสาหกรรม รวมถึงพื้นที่อนุรักษ์ ตามศักยภาพและความเหมาะสมทางภูมินิเวศอย่างเป็นเอกภาพ

๒ พัฒนาพื้นที่เมือง ชนบท เกษตรกรรมและอุตสาหกรรมเชิงนิเวศที่มีการบริหารจัดการตามแผนผังภูมินิเวศ อย่างยั่งยืน

๓ จัดการมลพิษที่มีผลกระทบต่อสิ่งแวดล้อม และสารเคมีในภาคเกษตรทั้งระบบให้เป็นไปตามมาตรฐานสากล และค่ามาตรฐานสากล

๔ ส่งเสริมรักษา อนุรักษ์ ฟื้นฟูและพัฒนาทรัพยากรธรรมชาติ มรดกทางสถาปัตยกรรมและศิลปวัฒนธรรม อัตลักษณ์ และวิถีชีวิตพื้นถิ่นบนฐานธรรมชาติและฐานวัฒนธรรมอย่างยั่งยืน

๕ พัฒนาเครือข่ายองค์กรพัฒนาเมืองและชุมชน รวมทั้งกลุ่มอาสาสมัคร ด้วยกลไกการมีส่วนร่วมของทุกภาคส่วนในท้องถิ่น

๖ เสริมสร้างระบบสาธารณสุขและอนามัยสิ่งแวดล้อมและยกระดับความสามารถในการป้องกันโรคอุบัติใหม่ และอุบัติซ้ำ

(๕) พัฒนาความมั่นคงน้ำ พลังงาน และเกษตรที่เป็นมิตรต่อสิ่งแวดล้อม

๑ พัฒนาการจัดการน้ำเชิงลุ่มน้ำทั้งระบบเพื่อเพิ่มความมั่นคงด้านน้ำของประเทศ

๒ เพิ่มผลผลิตของน้ำทั้งระบบในการใช้น้ำอย่างประหยัด รู้คุณค่า และสร้างมูลค่าเพิ่มจากการใช้น้ำ ให้ทัดเทียมกับระดับสากล

๓ พัฒนาความมั่นคงพลังงานของประเทศ และส่งเสริมการใช้พลังงานที่เป็นมิตรต่อสิ่งแวดล้อม

๔ เพิ่มประสิทธิภาพการใช้พลังงานโดยลดความเข้มข้นของการใช้พลังงาน

๕ พัฒนาความมั่นคงด้านการเกษตรและอาหารของประเทศและชุมชน ในมิติปริมาณ คุณภาพ ราคา และการเข้าถึงอาหาร

(๖ ยกระดับกระบวนการทัศน์เพื่อกำหนดอนาคตประเทศ

๑ ส่งเสริมคุณลักษณะและพฤติกรรมที่พึงประสงค์ด้านสิ่งแวดล้อมและคุณภาพชีวิตที่ดีของคนไทย

๒ พัฒนาเครื่องมือ กลไกและระบบยุติธรรมและระบบประชาธิปไตยสิ่งแวดล้อม

๓ จัดโครงสร้างเชิงสถาบันเพื่อจัดการประเด็นร่วมด้านการบริหารจัดการทรัพยากรธรรมชาติและสิ่งแวดล้อมที่สำคัญ

๔ พัฒนาและดำเนินโครงการที่ยกระดับกระบวนการทัศน์เพื่อกำหนดอนาคตประเทศ ด้านทรัพยากรธรรมชาติ สิ่งแวดล้อมและวัฒนธรรมบนหลักของการมีส่วนร่วมและธรรมาภิบาล

(๖ ยุทธศาสตร์ชาติด้านการปรับสมดุลและพัฒนาระบบการบริหารจัดการภาครัฐ มีเป้าหมายการพัฒนาที่สำคัญ เพื่อปรับเปลี่ยนภาครัฐที่ยึดหลัก “ภาครัฐของประชาชนเพื่อประชาชน และประโยชน์ส่วนรวม” โดยภาครัฐต้องมีขนาดที่เหมาะสมกับบทบาทภารกิจ แยกแยะบทบาทหน่วยงานของรัฐที่ทำหน้าที่ในการกำกับหรือในการให้บริการ ในระบบเศรษฐกิจที่มีการแข่งขัน มีสมรรถนะสูง ยึดหลักธรรมาภิบาล ปรับวัฒนธรรมการทำงานให้มุ่งผลสัมฤทธิ์ และผลประโยชน์ส่วนรวม มีความทันสมัยและพร้อมที่จะปรับตัวให้ทันต่อการเปลี่ยนแปลงของโลกอยู่ตลอดเวลา โดยเฉพาะอย่างยิ่ง การนำนวัตกรรม เทคโนโลยีข้อมูลขนาดใหญ่ ระบบการทำงานที่เป็นดิจิทัลเข้ามาประยุกต์ใช้อย่างคุ้มค่าและปฏิบัติงานเทียบได้กับมาตรฐานสากล รวมทั้งมีลักษณะเปิดกว้างเชื่อมโยงถึงกันและเปิดโอกาสให้ทุกภาคส่วนเข้ามามีส่วนร่วมเพื่อตอบสนองความต้องการของประชาชนได้อย่างสะดวก รวดเร็ว และโปร่งใส โดยทุกภาคส่วนในสังคมต้องร่วมกันปลูกฝังค่านิยมความซื่อสัตย์สุจริต ความมัธยัสถ์และสร้างจิตสำนึกในการปฏิเสธ ไม่ยอมรับการทุจริตประพฤตินิคมขบอย่างสิ้นเชิง นอกจากนี้กฎหมายต้องมีความชัดเจน มีเพียงเท่าที่จำเป็น มีความทันสมัย มีความเป็นสากล มีประสิทธิภาพ และนำไปสู่การลดความเหลื่อมล้ำและเอื้อต่อการพัฒนา โดยกระบวนการยุติธรรมมีการบริหารที่มีประสิทธิภาพ เป็นธรรม ไม่เลือกปฏิบัติและการอำนวยความสะดวกตามหลักนิติธรรม

(๑ ภาครัฐที่ยึดประชาชนเป็นศูนย์กลาง ตอบสนองความต้องการ และให้บริการอย่าง สะดวกรวดเร็ว โปร่งใส

๑ การให้บริการสาธารณะของภาครัฐได้มาตรฐานสากลและเป็นระดับ แนวหน้าของภูมิภาค

๒ ภาครัฐมีความเชื่อมโยงในการให้บริการสาธารณะต่างๆ ผ่านการนำเทคโนโลยีดิจิทัลมาประยุกต์ใช้

(๒ ภาครัฐบริหารงานแบบบูรณาการโดยมียุทธศาสตร์ชาติเป็นเป้าหมายและเชื่อมโยงการพัฒนาในทุก ระดับ ทุกประเด็น ทุกภารกิจและทุกพื้นที่

๑ ให้อุตสาหกรรมชาติเป็นกลไกขับเคลื่อนการพัฒนาประเทศ

๒ ระบบการเงินการคลังประเทศสนับสนุนการขับเคลื่อนยุทธศาสตร์ชาติ

๓ ระบบติดตามประเมินผลที่สะท้อนการบรรลุเป้าหมายยุทธศาสตร์ชาติ ในทุกระดับ

(๓ ภาครัฐมีขนาดเล็กกระทัดรัด เหมาะสมกับภารกิจส่งเสริมให้ประชาชนและทุกภาคส่วนมีส่วนร่วมในการพัฒนา ประเทศ

๑ ภาครัฐมีขนาดที่เหมาะสม

๒ ทุกภาคส่วนมีส่วนร่วมในการพัฒนาประเทศ

๓ ส่งเสริมการกระจายอำนาจและสนับสนุนบทบาทชุมชนท้องถิ่นให้องค์กรปกครองส่วนท้องถิ่นเป็นหน่วยงานที่มีสมรรถนะสูง ตั้งอยู่บนหลักธรรมาภิบาล

(๔) ภาครัฐมีความทันสมัย

๑ องค์การภาครัฐมีความยืดหยุ่นเหมาะสมกับบริบทการพัฒนาประเทศ

๒ พัฒนาและปรับระบบวิธีการปฏิบัติราชการให้ทันสมัย

(๕) บุคลากรภาครัฐเป็นคนดีและเก่ง ยึดหลักคุณธรรม จริยธรรม มีจิตสำนึก มีความสามารถสูง มุ่งมั่นและเป็นมืออาชีพ

๑ ภาครัฐมีการบริหารกำลังคนที่มีความคล่องตัว ยึดระบบคุณธรรม

๒ บุคลากรภาครัฐยึดค่านิยมในการทำงานเพื่อประชาชน มีคุณธรรมและมีการพัฒนาตามเส้นทางความก้าวหน้าในอาชีพ

(๖) ภาครัฐมีความโปร่งใส ปลอดภัยและประพหุติมิชอบ

๑ ประชาชนและภาคีต่างๆ ในสังคมร่วมมือกันในการป้องกันการทุจริตและประพหุติมิชอบ

๒ บุคลากรภาครัฐยึดมั่นในหลักคุณธรรม จริยธรรมและความซื่อสัตย์สุจริต

๓ การปราบปรามการทุจริตประพหุติมิชอบมีประสิทธิภาพมีความเด็ดขาด เป็นธรรมและตรวจสอบได้

๔ การบริหารจัดการการป้องกันและปราบปรามการทุจริตอย่างเป็นระบบแบบบูรณาการ

(๗) กฎหมายมีความสอดคล้องเหมาะสมกับบริบทต่างๆ และมีเท่าที่จำเป็น

๑ ภาครัฐจัดให้มีกฎหมายที่สอดคล้องและเหมาะสมกับบริบทต่างๆ ที่เปลี่ยนแปลง

๒ มีกฎหมายเท่าที่จำเป็น

๓ การบังคับใช้กฎหมายอย่างมีประสิทธิภาพ

(๘) กระบวนการยุติธรรมเคารพสิทธิมนุษยชนและปฏิบัติต่อประชาชนโดยเสมอภาค

๑ บุคลากรและหน่วยงานในกระบวนการยุติธรรมเคารพและยึดมั่นในหลักประชาธิปไตย เคารพศักดิ์ศรีความเป็นมนุษย์ที่พึงได้รับการปฏิบัติอย่างเท่าเทียม

๒ ทุกหน่วยงานในกระบวนการยุติธรรม มีบทบาทเชิงรุกร่วมกันในทุกขั้นตอนของการค้นหาความจริง

๓ หน่วยงานในกระบวนการยุติธรรมทั้งทางแพ่ง อาญา และปกครอง มีเป้าหมายและยุทธศาสตร์ร่วมกัน

๔ ส่งเสริมระบบยุติธรรมทางเลือก ระบบยุติธรรมชุมชน และการมีส่วนร่วมของประชาชนในกระบวนการยุติธรรม

๕ พัฒนามาตรการอื่นแทนโทษทางอาญา

๒ แผนพัฒนาเศรษฐกิจและสังคมแห่งชาติ (ฉบับปัจจุบัน)



แผนพัฒนาเศรษฐกิจและสังคมแห่งชาติ ฉบับที่ ๑๒ พ.ศ. ๒๕๖๐ - ๒๕๖๔ ได้น้อมนำหลัก “ปรัชญาเศรษฐกิจ พอเพียง” มาเป็นปรัชญานำทางในการพัฒนาประเทศอย่างต่อเนื่องจากแผนพัฒนาเศรษฐกิจและสังคม ฉบับที่ ๙-๑๑ เพื่อเสริมสร้างภูมิคุ้มกันและช่วยให้สังคมไทยสามารถยืดหยัดอยู่ได้อย่างมั่นคงเกิดภูมิคุ้มกันและมีการบริหารจัดการ ความเสี่ยงอย่างเหมาะสม ส่งผลให้การพัฒนาประเทศสู่ความสมดุลและยั่งยืน

ในการจัดทำแผนพัฒนาฯ ฉบับที่ ๑๒ ครั้งนี้ ได้จัดทำบนพื้นฐานของยุทธศาสตร์ชาติ ๒๐ ปี พ.ศ. (๒๕๖๑ - ๒๕๘๐) ซึ่งเป็นแผนแม่บทหลักของการพัฒนาประเทศและเป้าหมายการพัฒนาที่ยั่งยืน (Sustainable Development Goals : SDGs) รวมทั้งการปรับโครงสร้างประเทศไทยไปสู่ประเทศไทย ๔.๐ ตลอดจนประเด็นการปฏิรูปประเทศ นอกจากนี้ได้ให้ความสำคัญกับการมีส่วนร่วมของภาคีการพัฒนาทุกภาคส่วน ทั้งในระดับกลุ่มอาชีพ ระดับภาคและระดับประเทศในทุกขั้นตอนของแผนฯ อย่างกว้างขวางและต่อเนื่องเพื่อร่วมกัน กำหนดวิสัยทัศน์และทิศทางการพัฒนาประเทศ รวมทั้งร่วมจัดทำรายละเอียดยุทธศาสตร์ของแผนฯ เพื่อมุ่งสู่ “ความมั่นคง มั่งคั่ง และยั่งยืน” ซึ่งแผนพัฒนาเศรษฐกิจและสังคมแห่งชาติ ฉบับที่ ๑๒ พ.ศ. ๒๕๖๐ - ๒๕๖๔ ฉบับนี้ ประกอบด้วย ๕ ส่วน ได้แก่

ส่วนที่ ๑ ภาพรวมการพัฒนาในช่วงแผนพัฒนาฯ ฉบับที่ ๑๒

ส่วนที่ ๒ การประเมินสภาพแวดล้อมการพัฒนาประเทศ

– สถานการณ์และแนวโน้มภายนอก

– สถานการณ์และแนวโน้มภายใน

ส่วนที่ ๓ วัตถุประสงค์และเป้าหมายการพัฒนาในช่วงแผนพัฒนาฯ ฉบับที่ ๑๒

ส่วนที่ ๔ ยุทธศาสตร์การพัฒนาประเทศ

ยุทธศาสตร์ที่ ๑ : การเสริมสร้างและพัฒนาศักยภาพทุนมนุษย์

ยุทธศาสตร์ที่ ๒ : การสร้างความเป็นธรรมและลดความเหลื่อมล้ำในสังคม

ยุทธศาสตร์ที่ ๓ : การสร้างความเข้มแข็งทางเศรษฐกิจและแข่งขันได้อย่างยั่งยืน

ยุทธศาสตร์ที่ ๔ : การเติบโตที่เป็นมิตรกับสิ่งแวดล้อมเพื่อการพัฒนาอย่างยั่งยืน

ยุทธศาสตร์ที่ ๕ : การเสริมสร้างความมั่นคงแห่งชาติเพื่อการพัฒนาประเทศสู่ความมั่นคง และยั่งยืน

ยุทธศาสตร์ที่ ๖ : การบริหารจัดการในภาครัฐ การป้องกันการทุจริตประพหุมิติชอบ และธรรมาภิบาล

ในสังคมไทย

ยุทธศาสตร์ที่ ๗ : การพัฒนาโครงสร้างพื้นฐานและระบบโลจิสติกส์

ยุทธศาสตร์ที่ ๘ : การพัฒนาวิทยาศาสตร์ เทคโนโลยี วิจัยและนวัตกรรม

ยุทธศาสตร์ที่ ๙ : การพัฒนาภาคเมือง และพื้นที่เศรษฐกิจ

ยุทธศาสตร์ที่ ๑๐ : ความร่วมมือระหว่างประเทศเพื่อการพัฒนา

ยุทธศาสตร์ที่ ๑ : การเสริมสร้างและพัฒนาศักยภาพทุนมนุษย์ ประเทศไทยยังมีปัญหาในด้าน

คุณภาพคนในแต่ละช่วงวัย โดยผลลัพธ์ทางการศึกษาของเด็กวัยเรียนค่อนข้างต่ำ การพัฒนาความรู้และทักษะของแรงงานไม่ตรงกับตลาดงาน ในขณะที่คนไทยจำนวนมากไม่น้อยยังไม่สามารถคัดกรองและเลือกรับวัฒนธรรมได้อย่างเหมาะสม ซึ่งส่งผลกระทบต่อวิกฤตค่านิยม ทักษะคนและพฤติกรรมในการดำเนินชีวิตการพัฒนาในระยะต่อไปจึงต้องให้ความสำคัญกับการวางรากฐานการพัฒนาคนให้มีความสมบูรณ์เพื่อให้คนไทยมีทัศนคติและพฤติกรรมตามบรรทัดฐานที่ดีของสังคมได้รับการศึกษาที่มีคุณภาพสูงตามมาตรฐานสากลและสามารถเรียนรู้ด้วยตนเองอย่างต่อเนื่อง มีสุขภาวะที่ดีขึ้นคนทุกช่วงวัยมีทักษะ ความรู้และความสามารถเพิ่มขึ้น รวมทั้งสถาบันทางสังคมมีความเข้มแข็งและมีส่วนร่วมในการพัฒนาประเทศเพิ่มขึ้น

ยุทธศาสตร์ที่ ๒ : การสร้างความเป็นธรรมและลดความเหลื่อมล้ำในสังคม การพัฒนาในช่วงที่ผ่านมา ทำให้สังคมไทยก้าวหน้าไปหลายด้าน แต่การแก้ปัญหาความเหลื่อมล้ำ และสร้างความเป็นธรรมในสังคมไทยมีความคืบหน้าช้า ทั้งเรื่องความแตกต่างของรายได้ระหว่างกลุ่มประชากร ความแตกต่างของคุณภาพการบริการภาครัฐ รวมทั้ง ข้อจำกัดในการเข้าถึงกระบวนการยุติธรรมและเทคโนโลยีของกลุ่มผู้ด้อยโอกาสและกลุ่มที่อยู่ในพื้นที่ห่างไกล ดังนั้น การพัฒนาในระยะต่อไป จึงจำเป็นต้องมุ่งลดปัญหาความเหลื่อมล้ำด้านรายได้ของกลุ่มคนที่มีฐานะทางเศรษฐกิจสังคมที่แตกต่างกัน แก้ไขปัญหาความยากจน เพิ่มโอกาสการเข้าถึงบริการพื้นฐานทางสังคมของภาครัฐ รวมทั้งเพิ่มศักยภาพชุมชนและเศรษฐกิจฐานรากให้มีความเข้มแข็ง เพื่อให้ชุมชนพึ่งพาตนเองและได้รับส่วนแบ่งผลประโยชน์ทางเศรษฐกิจมากขึ้น

ยุทธศาสตร์ที่ ๓ : การสร้างความเข้มแข็งทางเศรษฐกิจและแข่งขันได้อย่างยั่งยืน แนวทางการพัฒนาสำคัญประกอบด้วย (๑) การเพิ่มโอกาสให้กับกลุ่มเป้าหมาย ประชากรร้อยละ ๔๐ ที่มีรายได้ต่ำสุด สามารถเข้าถึงบริการที่มีคุณภาพของรัฐและมีอาชีพ อาทิ ขยายโอกาส การเข้าถึงการศึกษาที่มีคุณภาพให้แก่เด็กและเยาวชนที่ด้อยโอกาสทางการศึกษาอย่างต่อเนื่อง โดยให้การดูแลนักเรียนที่ครอบครัวยากจนตั้งแต่การสร้างรายได้ ครูวีรชนสนับสนุนค่าเดินทางไปยังสถานศึกษาให้ทุนการศึกษาต่อระดับสูง (๒) การกระจายการให้บริการภาครัฐทั้งด้านการศึกษา สาธารณสุขและสวัสดิการที่มีคุณภาพให้ครอบคลุมและทั่วถึง อาทิ บริหารจัดการการให้บริการสาธารณสุขที่มีคุณภาพให้ครอบคลุมทุกพื้นที่ผ่านการพัฒนาระบบส่งต่อผู้ป่วยทั้งในระดับจังหวัด ภาค และระดับประเทศให้มีประสิทธิภาพมากขึ้น และ (๓) เสริมสร้างศักยภาพชุมชน การพัฒนาเศรษฐกิจชุมชนและการสร้างความเข้มแข็ง การเงินฐานรากตามหลักปรัชญาของเศรษฐกิจพอเพียง เพื่อให้ชุมชนสามารถพึ่งพาตนเองได้ มีสิทธิในการจัดการทุนที่ดินและทรัพยากรภายในชุมชน อาทิ สนับสนุนการให้ความรู้ในการบริหารจัดการทางการเงินแก่ชุมชนและ ครูวีรชน การปรับองค์กรการเงินของชุมชนให้ทำหน้าที่เป็นสถาบันการเงินในระดับหมู่บ้าน/ตำบลที่ทำหน้าที่ทั้งการให้กู้ยืมและการออมและจัดตั้งโครงข่ายการเงินฐานราก โดยมีธนาคารออมสินและธนาคารเพื่อการเกษตรและสหกรณ์เป็นแม่ข่าย

ยุทธศาสตร์ที่ ๔ : การสร้างความเข้มแข็งทางเศรษฐกิจและแข่งขันได้อย่างยั่งยืน เศรษฐกิจไทยขยายตัวต่ำกว่าศักยภาพอย่างต่อเนื่องเป็นเวลาหลายปี ทั้งจากผลกระทบของเศรษฐกิจโลกซบเซาและข้อจำกัดภายในประเทศเอง ที่เป็นอุปสรรคต่อการเพิ่มผลิตภาพและขีดความสามารถในการแข่งขัน รวมทั้งฐานเศรษฐกิจภายในประเทศขยายตัวช้า การพัฒนา ๕ ปีต่อจากนี้ไป จึงเน้นให้เศรษฐกิจเติบโตได้ตามศักยภาพและมีเสถียรภาพ ภาคส่งออกมีการพัฒนาจนสามารถขยายตัวและเป็นกลไกสำคัญในการขับเคลื่อนเศรษฐกิจไทย ผลิตภาพการผลิตของประเทศเพิ่มขึ้น การลงทุนภาครัฐและเอกชนมีการขยายตัวอย่างต่อเนื่องและมาจากความร่วมมือกันมากขึ้น ประชาชนและผู้ประกอบการเข้าสู่ระบบภาษีมากขึ้นและประเทศไทยมีขีดความสามารถในการแข่งขันทางเศรษฐกิจสูงขึ้น นอกจากนี้ยังเน้นให้เศรษฐกิจรายสาขามีการเติบโตอย่างเข้มแข็ง ภาคการเกษตรเน้นเกษตรกรรมยั่งยืนและให้เกษตรกรมีรายได้เพิ่มขึ้น มีการพัฒนาเมือง อุตสาหกรรมนิเวศการท่องเที่ยวสามารถทำรายได้และแข่งขันได้มากขึ้น วิสาหกิจขนาดกลางและขนาดย่อมมีบทบาทต่อระบบเศรษฐกิจมากขึ้น ภาคการเงินมีประสิทธิภาพเพิ่มขึ้น โดยมีแนวทางการพัฒนาที่สำคัญประกอบด้วย (๑) การบริหารจัดการเศรษฐกิจส่วนรวมทั้งในด้านการคลัง อาทิ เพิ่มประสิทธิภาพการจัดแผนงานโครงการ การจัดสรรงบประมาณ การบริหารและการตรวจสอบกระบวนการงบประมาณและด้านการเงิน อาทิ เพิ่มประสิทธิภาพของระบบการเงินและสถาบันการเงินทั้งในตลาดเงินและตลาดทุนให้สามารถสนับสนุนการขยายตัวของเศรษฐกิจและ (๒) การเสริมสร้างและพัฒนาขีดความสามารถในการแข่งขันของภาคการผลิตและบริการมุ่งเน้นการสร้างเชื่อมโยงของห่วงโซ่มูลค่าระหว่างภาคเกษตร อุตสาหกรรม บริการและการค้าการลงทุน เพื่อยกระดับศักยภาพในการแข่งขันของประเทศ โดยยกระดับการผลิตสินค้าเกษตรและอาหารเข้าสู่ระบบมาตรฐาน ต่อยอดความเข้มแข็งของอุตสาหกรรมที่มีศักยภาพปัจจุบันเพื่อยกระดับไปอุตสาหกรรมที่ใช้เทคโนโลยีขั้นสูง วางอนาคตรากฐานการพัฒนาอุตสาหกรรม เสริมสร้างขีดความสามารถการแข่งขันในเชิงธุรกิจของภาคบริการ ปรับปรุงแก้ไขกฎหมายและกฎระเบียบเพื่อส่งเสริมการค้าที่เป็นธรรมและอำนวยความสะดวกด้านการค้าการลงทุน

ยุทธศาสตร์ที่ ๕ : การเสริมสร้างความมั่นคงแห่งชาติเพื่อการพัฒนาประเทศสู่ความมั่นคง และยั่งยืน กระแสโลกาภิวัตน์และความก้าวหน้าทางเทคโนโลยีในปัจจุบัน มีแนวโน้มส่งผลกระทบต่อความมั่นคงและเสถียรภาพของประเทศไทยในหลายมิติ ทั้งภัยคุกคามภายนอกในเรื่องการขยายอิทธิพลและการเพิ่มบทบาทของประเทศมหาอำนาจในภูมิภาคต่างของโลก อาชญากรรมข้ามชาติและการก่อการร้ายและภัยคุกคามภายในประเทศ ได้แก่ ความเห็นต่างทางความคิดและอุดมการณ์ของคนในชาติ การสร้างสถานการณ์ในจังหวัดชายแดนภาคใต้และการคุกคามทางเศรษฐกิจ โดยอาชญากรรมคอมพิวเตอร์ ดังนั้น การพัฒนาในระยะต่อไป จึงเน้นในเรื่องการปกป้องและเชิดชูสถาบันพระมหากษัตริย์ให้เป็นสถาบันหลักของประเทศ สังคมมีความสมานฉันท์ ประชาชนมีส่วนร่วมป้องกัน แก้ไข ปัญหาความมั่นคง ประชาชนในจังหวัดชายแดนภาคใต้มีความปลอดภัยในชีวิตและทรัพย์สิน มีโอกาสในการศึกษาและการประกอบอาชีพที่สร้างรายได้เพิ่มขึ้น ประเทศไทยมีความสัมพันธ์และความร่วมมือด้านความมั่นคงกับนานาประเทศในการป้องกันภัยคุกคามในรูปแบบต่างๆ ควบคู่ไปกับการรักษาผลประโยชน์ของชาติมีความพร้อมต่อการรับมือภัยคุกคามทั้งภัยคุกคามทางทหารและภัยคุกคามอื่นๆ และแผนงานด้านความมั่นคงมีการบูรณาการสอดคล้องกับนโยบายการพัฒนาเศรษฐกิจ สังคม ทรัพยากรธรรมชาติและสิ่งแวดล้อม แนวทางการพัฒนาสำคัญ ประกอบด้วย (๑) การรักษาความมั่นคงภายในเพื่อให้เกิดความสงบในสังคมและธำรงไว้ซึ่งสถาบันหลักของชาติ (๒) การพัฒนาเสริมสร้างศักยภาพการป้องกันประเทศ เพื่อเตรียมความพร้อมในการรับมือภัยคุกคามทั้งการทหาร และภัยคุกคามอื่นๆ (๓) การส่งเสริมความร่วมมือกับต่างประเทศด้านความมั่นคง เพื่อบูรณาการความร่วมมือกับมิตร ประเทศเพื่อผลประโยชน์ทางเศรษฐกิจ สังคมและการป้องกันภัยคุกคามข้ามชาติ (๔) การรักษาความมั่นคงและผลประโยชน์ของชาติทางทะเลเพื่อคงไว้ซึ่งอำนาจอธิปไตยและสิทธิอธิปไตยในเขตทะเลและ (๕) การบริหารจัดการความมั่นคงเพื่อการพัฒนา เพื่อให้เกิดความสอดคล้องกันระหว่างแผนงานที่เกี่ยวข้องกับความมั่นคงการพัฒนา ภายใต้การมีส่วนร่วมของภาคประชาชน

ยุทธศาสตร์ที่ ๖ : การบริหารจัดการในภาครัฐ การป้องกันการทุจริตประพตมิชอบและธรรมาภิบาลในสังคมไทย ระบบการบริหารจัดการในภาครัฐที่ขาดประสิทธิภาพเป็นอุปสรรคที่สำคัญต่อการพัฒนาประเทศมาอย่างต่อเนื่องทั้งการให้บริการประชาชนยังไม่ได้มาตรฐานสากล การบังคับใช้กฎหมายที่ขาดประสิทธิภาพการบริหารจัดการและการให้บริการของท้องถิ่นขาดความโปร่งใส ระบบและกระบวนการยุติธรรมไม่สามารถอำนวยความสะดวกได้อย่างเสมอภาคและเป็นธรรมรวมทั้งการทุจริตประพตมิชอบในสังคมไทย การพัฒนาระยะต่อไป จึงต้องเร่งปฏิรูปการบริหารจัดการภาครัฐให้เกิดผลสัมฤทธิ์อย่างจริงจัง โดยมุ่งเน้นในเรื่องการลดสัดส่วนค่าใช้จ่ายด้านบุคลากรและเพิ่มประสิทธิภาพการบริหารจัดการและการให้บริการของภาครัฐ รวมทั้งประสิทธิภาพการประกอบธุรกิจของประเทศ การเพิ่มประสิทธิภาพการบริหารจัดการที่ดีขององค์กรปกครองส่วนท้องถิ่น การปรับคะแนนดัชนีการรับรู้การทุจริตให้อยู่ในระดับที่ดีขึ้นและการลดจำนวนการดำเนินคดีกับผู้ได้กระทำความผิด แนวทางการพัฒนาสำคัญ ประกอบด้วย (๑) ปรับปรุงโครงสร้างหน่วยงาน บทบาทภารกิจและคุณภาพบุคลากร ภาครัฐ ให้มีความโปร่งใส ทันสมัย คล่องตัว มีขนาดที่เหมาะสมเกิดความคุ้มค่า (๒) ปรับปรุงกระบวนการงบประมาณและสร้างกลไกในการติดตามตรวจสอบการเงินการคลังภาครัฐ เพื่อให้การจัดสรรและการใช้จ่ายมีประสิทธิภาพ (๓) เพิ่ม ประสิทธิภาพและยกระดับการให้บริการสาธารณะให้ได้มาตรฐานสากล เพื่อให้ประชาชนและภาคธุรกิจได้รับบริการที่มีคุณภาพได้มาตรฐานและอำนวยความสะดวกตรงตามความต้องการ (๔) เพิ่ม ประสิทธิภาพการบริหารจัดการให้แก่องค์กรปกครองส่วนท้องถิ่น เพื่อให้ประชาชนได้รับการบริการอย่างมีประสิทธิภาพและทั่วถึง (๕) ป้องกันและปราบปรามการทุจริตและประพตมิชอบ เพื่อให้สังคมไทยมีวินัย โปร่งใส และยุติธรรมและ (๖) ปฏิรูป กฎหมายและกระบวนการยุติธรรมให้มีความทันสมัย เป็นธรรม และสอดคล้องกับ ข้อบังคับสากลหรือข้อตกลงระหว่างประเทศ

ยุทธศาสตร์ที่ ๗ : การพัฒนาโครงสร้างพื้นฐานและระบบโลจิสติกส์ ที่ผ่านมามีการพัฒนาโครงสร้างพื้นฐานและระบบโลจิสติกส์ของประเทศประสบปัญหาด้านความต่อเนื่องในการดำเนินการและปัญหาเชิงปริมาณ คุณภาพ และการบริหารจัดการการให้บริการที่สอดคล้องกับมาตรฐานสากล ทำให้มีข้อจำกัดในการสนับสนุนการพัฒนาประเทศให้มีประสิทธิภาพ การพัฒนาในระยะต่อไปจึงมุ่งเน้นในเรื่องการลดความเข้มของการใช้พลังงานและลดต้นทุนโลจิสติกส์ของประเทศ การพัฒนาระบบขนส่งทางรางและทางน้ำเพิ่มปริมาณการเดินทางด้วยระบบขนส่งสาธารณะในเขตเมือง และขยายขีดความสามารถในการรองรับปริมาณผู้โดยสารของท่าอากาศยานในกรุงเทพมหานคร และท่าอากาศยานในภูมิภาค การเพิ่มความสามารถในการแข่งขันด้านโลจิสติกส์และการอำนวยความสะดวกทางการค้าการพัฒนา ด้านพลังงานเพื่อเพิ่มสัดส่วนการใช้พลังงานทดแทนต่อปริมาณการใช้พลังงานขั้นสุดท้ายและลดการพึ่งพาก๊าซธรรมชาติในการผลิตไฟฟ้า การพัฒนาเศรษฐกิจดิจิทัลและการพัฒนาด้านสาธารณูปการน้ำประปา แนวทางการพัฒนาสำคัญประกอบด้วย (๑) การพัฒนาโครงสร้างพื้นฐานด้านขนส่ง อาทิ พัฒนาระบบรถไฟให้เป็นโครงข่ายหลักในการเดินทางและขนส่งของประเทศ พัฒนาโครงข่ายถนนพัฒนาระบบขนส่งทางอากาศและพัฒนาระบบขนส่งทางน้ำ (๒) การสนับสนุนการพัฒนา ระบบขนส่ง อาทิ การพัฒนาอุตสาหกรรมต่อเนื่องที่เกิดจากการลงทุนด้านโครงสร้างพื้นฐานและพัฒนากาการบริหารจัดการในสาขาขนส่ง (๓) พัฒนาระบบโลจิสติกส์ อาทิ พัฒนาและยกระดับมาตรฐานระบบการบริหารจัดการโลจิสติกส์และโซ่อุปทานให้ได้มาตรฐานสากลและพัฒนาและยกระดับมาตรฐานการอำนวยความสะดวกทางการค้า (๔) พัฒนาด้านพลังงาน อาทิ จัดหาพลังงานให้เพียงพอและสร้างความมั่นคงในการผลิตพลังงานเพิ่มศักยภาพการบริหารจัดการการผลิตและการใช้พลังงานทดแทนและพลังงานสะอาด (๕) พัฒนาเศรษฐกิจดิจิทัล อาทิ พัฒนาและปรับปรุงโครงสร้างพื้นฐานโทรคมนาคมของประเทศให้ทั่วถึงและมีประสิทธิภาพและส่งเสริมการใช้เทคโนโลยีดิจิทัลในการสร้างมูลค่าเพิ่มทางธุรกิจและ (๖) พัฒนา ระบบน้ำประปา อาทิ พัฒนาระบบน้ำประปาให้ครอบคลุมและทั่วถึงและการบริหารจัดการการใช้น้ำอย่างมีประสิทธิภาพและการสร้างนวัตกรรม

ยุทธศาสตร์ที่ ๘ : การพัฒนาวิทยาศาสตร์ เทคโนโลยี วิจัยและนวัตกรรม การพัฒนาเศรษฐกิจของ ประเทศไทยในช่วงระยะเวลาที่ผ่านมาอาศัยการเพิ่มประสิทธิภาพจากปัจจัยความได้เปรียบด้านแรงงาน ทรัพยากร

ธรรมชาติและการนำเข้าเทคโนโลยีสำเร็จรูปจากต่างประเทศมากกว่าการสะสมองค์ความรู้เพื่อพัฒนาเทคโนโลยีของตนเอง ทำให้ส่วนแบ่งผลประโยชน์ทางด้านเทคโนโลยีซึ่งมีมูลค่าเพิ่มสูง ตกอยู่กับประเทศผู้เป็นเจ้าของเทคโนโลยี อีกทั้งการลงทุนด้านการวิจัยและพัฒนาอย่างไม่เพียงพอที่จะขับเคลื่อนประเทศสู่สังคมนวัตกรรมได้ การพัฒนาจึงเน้นในเรื่องการเพิ่มความเข้มแข็งด้านวิทยาศาสตร์และเทคโนโลยีของประเทศและการเพิ่มความสามารถในการประยุกต์ใช้วิทยาศาสตร์เทคโนโลยีและนวัตกรรมเพื่อยกระดับความสามารถการแข่งขันของภาคการผลิตและบริการและคุณภาพชีวิตของประชาชน แนวทางการพัฒนาสำคัญประกอบด้วย (๑) เร่งส่งเสริมการลงทุนวิจัยและพัฒนาและผลักดันสู่การใช้ประโยชน์ในเชิงพาณิชย์และเชิงสังคม อาทิ ลงทุนวิจัยและพัฒนา กลุ่มเทคโนโลยีที่ประเทศไทยมีศักยภาพพัฒนาได้เองและกลุ่มเทคโนโลยีที่นำสู่การพัฒนาแบบก้าวกระโดด ลงทุนวิจัยและพัฒนา เทคโนโลยีและนวัตกรรมทางสังคมเพื่อลดความเหลื่อมล้ำและยกระดับคุณภาพชีวิตของประชาชน (๒) พัฒนา ผู้ประกอบการให้เป็นผู้ประกอบการทางเทคโนโลยี อาทิ ส่งเสริมผู้ประกอบการให้มีบทบาทหลักด้านนวัตกรรม เทคโนโลยีและร่วมกำหนดทิศทางการพัฒนานวัตกรรมส่งเสริมการสร้างสรรค์นวัตกรรมด้านการออกแบบและการจัดการธุรกิจที่ผสมผสานการใช้เทคโนโลยีให้แพร่หลายในกลุ่มผู้ประกอบการธุรกิจของไทยและ (๓) พัฒนาสภาวะแวดล้อมของการพัฒนาวิทยาศาสตร์ เทคโนโลยี วิจัยและนวัตกรรมด้านบุคลากรวิจัย อาทิ การเร่งการผลิตบุคลากรสายวิทยาศาสตร์และเทคโนโลยีที่มีคุณภาพและสอดคล้องกับความต้องการโดยเฉพาะในสาขา STEM และพัฒนาศักยภาพนักวิจัยให้มีทั้งความรู้และความเข้าใจในเทคโนโลยี

ยุทธศาสตร์ที่ ๙ : การพัฒนาภาค เมือง และพื้นที่เศรษฐกิจ ในช่วงแผนพัฒนาฯ ฉบับที่ ๑๒ ประเทศไทยต้องใช้ประโยชน์จากศักยภาพและภูมิสังคมเฉพาะของพื้นที่ และการดำเนินยุทธศาสตร์เชิงรุกเพื่อเสริมจุดเด่น ในระดับภาคและจังหวัดในการเป็นฐานการผลิตและบริการที่สำคัญ ประกอบกับการขยายตัวของประชากรในเขตเมืองจะเป็นโอกาสในการกระจายความเจริญและยกระดับรายได้ของประชาชน โดยการพัฒนาเมืองให้เป็นเมืองนำอยู่ และมีศักยภาพในการรองรับการค้าการลงทุน รวมทั้งลดแรงกดดันจากการกระจุกตัวของการพัฒนาในกรุงเทพฯ และภาคกลางไปสู่ภูมิภาค นอกจากนี้การเป็นส่วนหนึ่งของประชาคมเศรษฐกิจอาเซียนยังเป็นโอกาสในการเปิดพื้นที่เศรษฐกิจใหม่บริเวณชายแดนเชื่อมโยงการค้าการลงทุนในภูมิภาคของไทยกับประเทศเพื่อนบ้านอีกด้วย ดังนั้น การพัฒนาจึงมุ่งเน้นในเรื่องการลดช่องว่างรายได้ระหว่างภาคและมีการกระจายรายได้ที่เป็นธรรมมากขึ้น การเพิ่มจำนวนเมืองศูนย์กลางของจังหวัดเป็นเมืองนำอยู่สำหรับคนทุกกลุ่มในสังคมพื้นที่ฐานเศรษฐกิจหลักมีระบบการผลิต ที่มีประสิทธิภาพสูงและเป็นมิตรต่อสิ่งแวดล้อมและการเพิ่มมูลค่าการลงทุนในพื้นที่เศรษฐกิจใหม่บริเวณชายแดน แนวทางการพัฒนาสำคัญประกอบด้วย (๑) การพัฒนาภาคเพื่อสร้างโอกาสทางเศรษฐกิจให้กระจายตัวอย่างทั่วถึง พัฒนาภาคเหนือให้เป็นฐานเศรษฐกิจสร้างสรรค์มูลค่าสูง พัฒนาภาคตะวันออกเฉียงเหนือให้หลุดพ้นจากความยากจนสู่เป้าหมายการพึ่งตนเอง พัฒนาภาคกลางเป็นฐานเศรษฐกิจชั้นนำพัฒนาภาคใต้เป็นฐานการสร้างรายได้ที่หลากหลาย (๒) การพัฒนาเมือง อาทิ พัฒนาสภาพแวดล้อมเมืองศูนย์กลางของจังหวัดให้เป็นเมืองนำอยู่ ส่งเสริมการจัดการสิ่งแวดล้อมเมืองอย่างมีบูรณาการภายใต้การมีส่วนร่วมของส่วนกลาง ส่วนท้องถิ่น ภาคประชาสังคม และภาคเอกชน พัฒนาระบบขนส่งสาธารณะในเขตเมืองและ (๓) การพัฒนาพื้นที่เศรษฐกิจ อาทิ พัฒนาพื้นที่พื้นที่บริเวณชายฝั่งทะเลตะวันออกให้เป็นฐานการผลิตอุตสาหกรรมหลักของประเทศที่ขยายตัวอย่างมีสมดุล มีประสิทธิภาพ สอดคล้องกับศักยภาพของพื้นที่ พัฒนาพื้นที่เศรษฐกิจใหม่บริเวณชายแดนเป็นประตูเศรษฐกิจเชื่อมโยงกับประเทศเพื่อนบ้านให้เจริญเติบโตอย่างยั่งยืนและเกิดผลที่เป็นรูปธรรม

ยุทธศาสตร์ที่ ๑๐ : ความร่วมมือระหว่างประเทศเพื่อการพัฒนา การพัฒนาความร่วมมือระหว่างประเทศของไทยในช่วงแผนพัฒนาฯ ฉบับที่ ๑๒ ยึดหลักคิดเสรีเป็นเสรีและเปิดโอกาส โดยมุ่งเน้นการพัฒนาและขยายความร่วมมือทั้งด้านเศรษฐกิจ สังคม ความมั่นคงและอื่นๆ กับมิตรประเทศและเป็นการขับเคลื่อนต่อเนื่องจากการดำเนินการภายใต้แผนพัฒนาฯ ฉบับที่ ๑๑ โดยกำหนดเป็นแนวทางการดำเนินนโยบายการค้าและการลงทุน

ที่เสรี เปิดกว้างและเป็นธรรม ดำเนินยุทธศาสตร์เชิงรุกในการแสวงหาตลาดใหม่ๆ ส่งเสริมให้ผู้ประกอบการไทย ไปลงทุนในต่างประเทศและส่งเสริมความร่วมมือ เพื่อการพัฒนาทั้งประเทศในอนุภูมิภาคและภูมิภาครวมทั้ง ประเทศ นอกภูมิภาค ดังนั้น การพัฒนาจึงมุ่งเน้นในเรื่องการมีเครือข่ายการเชื่อมโยงตามแนวระเบียง เศรษฐกิจ ที่ครอบคลุม และมีการใช้ประโยชน์ได้เต็มศักยภาพ การเพิ่มระบบห่วงโซ่มูลค่าในอนุภูมิภาคและภูมิภาค อาเซียน ประเทศไทยเป็นฐานเศรษฐกิจ การค้าและการลงทุนที่สำคัญในภูมิภาค อนุภูมิภาค อาเซียนและเอเชีย รวมทั้งมีการพัฒนาส่วนขยายจากแนวระเบียงเศรษฐกิจในอนุภูมิภาคให้ครอบคลุมภูมิภาคอาเซียน เอเชีย ตะวันออกและเอเชียใต้ และประเทศไทยเป็นหุ้นส่วนการพัฒนาที่สำคัญทั้งในทุกระดับ แนวทางการพัฒนา สำคัญประกอบด้วย (๑) ขยายความร่วมมือทางการค้าและการลงทุนกับมิตรประเทศและแสวงหาตลาดใหม่ สำหรับสินค้าและบริการของไทย (๒) พัฒนาความเชื่อมโยงด้านการคมนาคมขนส่งโลจิสติกส์และโทรคมนาคมใน กรอบความร่วมมืออนุภูมิภาคภายใต้ แผนงาน GMS, ACMECS, IMT-GT, BIMSTEC และ JDS และภูมิภาค อาเซียนเพื่ออำนวยความสะดวกและลดต้นทุนด้านโลจิสติกส์ (๓) พัฒนาและส่งเสริมให้ไทยเป็นฐานของการ ประกอบธุรกิจ การบริการและการลงทุนที่โดดเด่นในภูมิภาค (๔) ส่งเสริมการลงทุนไทยในต่างประเทศของ ผู้ประกอบการไทย (๕) เปิดประตูการค้าและพัฒนา ความร่วมมือกับประเทศเพื่อนบ้านในลักษณะหุ้นส่วนทาง ยุทธศาสตร์ทั้งในระดับอนุภูมิภาคและภูมิภาคที่มีความเสมอภาคกัน (๖) สร้างความเป็นหุ้นส่วนการพัฒนา กับ ประเทศในอนุภูมิภาค ภูมิภาคและนานาชาติ (๗) เข้าร่วมเป็นภาคีความร่วมมือระหว่างประเทศโดยมี บทบาทที่สร้างสรรค์ (๘) ส่งเสริมความร่วมมือกับภูมิภาคและนานาชาติ ในการสร้างมั่นคงในทุกด้านที่เกี่ยวข้อง เรื่องความอยู่ดีมีสุขของประชาชน (๙) บูรณาการภารกิจด้านความร่วมมือระหว่างประเทศและด้านการ ต่างประเทศและ (๑๐) ส่งเสริมให้เกิดการปรับตัวภายในประเทศ ที่สำคัญ

๒. แผนพัฒนาภาค/แผนพัฒนากลุ่มจังหวัด/แผนพัฒนาจังหวัด

ยุทธศาสตร์การพัฒนากลุ่มจังหวัดภาคตะวันออกเฉียงเหนือตอนกลาง พ.ศ. ๒๕๖๖-๒๕๗๐

กลุ่มจังหวัดภาคตะวันออกเฉียงเหนือตอนกลาง ได้กำหนดแผนยุทธศาสตร์การพัฒนากลุ่มจังหวัด พ.ศ. ๒๕๖๖-๒๕๗๐ เพื่อใช้เป็นกรอบแนวทางของการพัฒนากลุ่มจังหวัด ภายใต้ผลการวิเคราะห์สภาพแวดล้อม ศักยภาพ บริบทของการพัฒนาที่ผ่านมาและในอนาคต รวมทั้งสภาพของปัญหาและความต้องการของประชาชน โดยมียุทธศาสตร์ของการพัฒนากลุ่มจังหวัดภาคตะวันออกเฉียงเหนือตอนกลาง ดังนี้

๑.๓.๑ วิสัยทัศน์

“เพิ่มผลิตภาพพืชเศรษฐกิจหลัก (ข้าว อ้อย มันสำปะหลัง) อุตสาหกรรม การค้า การบริการ การท่องเที่ยว และการลงทุนสู่สากล”

๑.๓.๒ เป้าประสงค์ (เชิงวิสัยทัศน์)

เพื่อก้าวไปสู่วิสัยทัศน์และการพัฒนากลุ่มจังหวัดที่พึงปรารถนาในระยะยาว ๔ ปี จึงได้กำหนดเป้าหมายหลักในการพัฒนากลุ่มจังหวัดไว้ดังนี้

- ๑) เพิ่มคุณภาพการผลิตพืชเศรษฐกิจหลักให้ได้มาตรฐาน
- ๒) เพิ่มมูลค่าการค้า การลงทุน การแปรรูปพืชเศรษฐกิจ
- ๓) พัฒนาการท่องเที่ยวกลุ่มจังหวัดสู่การท่องเที่ยวอย่างยั่งยืน
- ๔) เตรียมความพร้อมกลุ่มจังหวัดในการเข้าสู่ประชาคมเศรษฐกิจอาเซียน

๑.๓.๓ ตัวชี้วัด

- ๑) ร้อยละผลผลิตเฉลี่ยต่อไร่ที่เพิ่มขึ้น
- ๒) ร้อยละของจำนวนแปลงที่ได้รับการรับรอง GAP
- ๓) ร้อยละมูลค่าการค้าการลงทุนที่เพิ่มขึ้น
- ๔) ร้อยละรายได้จากการท่องเที่ยวกลุ่มจังหวัดที่เพิ่มขึ้น

๑.๓.๔ ประเด็นยุทธศาสตร์/กลยุทธ์/แนวทางการพัฒนา

กลุ่มจังหวัดภาคตะวันออกเฉียงเหนือตอนกลางได้กำหนดประเด็นยุทธศาสตร์เป้าประสงค์ ตัวชี้วัด และกลยุทธ์การพัฒนาเพื่อบรรลุวิสัยทัศน์ของการพัฒนารายได้ประเด็นยุทธศาสตร์ รวม ๔ ประเด็นยุทธศาสตร์ แต่ละประเด็นยุทธศาสตร์มีรายละเอียดดังนี้

๑) เป้าประสงค์

๑.๑) เพิ่มคุณภาพผลผลิตทางการเกษตรให้มีคุณภาพที่ดี

ประเด็นยุทธศาสตร์ที่ ๑ การพัฒนาศักยภาพการผลิต การแปรรูป การค้า พืชเศรษฐกิจให้มีความเข้มแข็ง

๑.๒) พัฒนาคุณภาพผลิตภัณฑ์แปรรูปและเพิ่มช่องทางการตลาดสินค้าเกษตรและผลิตภัณฑ์แปรรูปจากสินค้าเกษตร

๒) ตัวชี้วัด รายยุทธศาสตร์

๒.๑) ร้อยละที่เพิ่มขึ้นของจำนวนแปลงที่ได้รับใบรับรอง GAP

๒.๒) ร้อยละผลผลิตเฉลี่ยต่อไร่ที่เพิ่มขึ้น

๓) กลยุทธ์และแนวทางการพัฒนา ประกอบด้วยกลยุทธ์ ดังนี้

๓.๑) เพิ่มประสิทธิภาพและมาตรฐานการผลิต ประกอบด้วยแผนงาน ดังนี้

- พัฒนาปัจจัยพื้นฐานการผลิตและการค้าพืชเศรษฐกิจหลัก
- ยกระดับคุณภาพการผลิตพืชเศรษฐกิจหลัก
- พัฒนาศักยภาพเกษตรกร/สถาบันเกษตรกร

๓.๒) พัฒนาและสร้างมูลค่าเพิ่มสินค้าพืชเศรษฐกิจหลัก ประกอบด้วยแผนงาน ดังนี้

- ส่งเสริมการแปรรูปผลิตภัณฑ์หลัก
- พัฒนาขีดความสามารถผู้ประกอบการ/SME/เครือข่ายการแปรรูป

๓.๓) พัฒนาการค้า การลงทุนและแปรรูปพืชเศรษฐกิจหลัก ประกอบด้วยแผนงาน ดังนี้

- พัฒนาปัจจัยและโครงสร้างพื้นฐานการค้า การลงทุน
- ส่งเสริมตลาดการค้าพืชเศรษฐกิจหลัก

๑) เป้าประสงค์

๑.๑) เพิ่มมูลค่าการค้าการลงทุนและรายได้กลุ่มจังหวัด

๑.๒) มีความพร้อมด้านโครงสร้างพื้นฐานเพื่อรองรับการลงทุน

๑.๓) เพิ่มผลิตภาพแรงงานในกลุ่มจังหวัด

๒) ตัวชี้วัดรายยุทธศาสตร์

๒.๑) ร้อยละที่เพิ่มขึ้นของมูลค่าการค้าของกลุ่มจังหวัด

๒.๒) ร้อยละที่เพิ่มขึ้นของมูลค่าการลงทุนในกลุ่มจังหวัด

๒.๓) ร้อยละความสำเร็จในการพัฒนาโครงข่ายคมนาคมกลุ่มจังหวัด

๓) กลยุทธ์และแนวทางการพัฒนา

๓.๑) พัฒนาโครงสร้างพื้นฐานเพื่อรองรับการลงทุน

๓.๒) พัฒนาคุณภาพฝีมือแรงงานและเพิ่มทักษะแก่ผู้ประกอบการเพื่อรองรับการเจริญด้าน

อุตสาหกรรม

๓.๓) ส่งเสริมการวิจัยนวัตกรรมสำหรับอุตสาหกรรมแปรรูปเกษตร

๓.๔) จัดหาช่องทางการตลาดสำหรับผลิตภัณฑ์แปรรูปเกษตร

ประเด็นยุทธศาสตร์ที่ ๒ การส่งเสริมการค้า การบริการ การลงทุนและพัฒนาอุตสาหกรรมให้เป็นมิตรต่อสิ่งแวดล้อม

๑) เป้าประสงค์

- ๑.๑) รายได้จากการท่องเที่ยวและผลิตภัณฑ์ที่เกี่ยวข้องเพิ่มขึ้น
- ๑.๒) เชื่อมโยงการบริหารจัดการท่องเที่ยวของกลุ่มจังหวัดอย่างเป็นระบบ

๒) ตัวชี้วัดรายยุทธศาสตร์

- ๒.๑) ระดับความสำเร็จของการพัฒนาคุณภาพด้านการท่องเที่ยว
- ๒.๒) รายได้จากการจำหน่ายผลิตภัณฑ์ใหม่
- ๒.๓) รายได้จากการท่องเที่ยวกลุ่มจังหวัดที่เพิ่มขึ้น

๓) กลยุทธ์และแนวทางการพัฒนา มี ๓ กลยุทธ์ ดังนี้

- ๓.๑) พัฒนาศักยภาพการท่องเที่ยวเพื่อรองรับนักท่องเที่ยว
- ๓.๒) พัฒนาเครือข่ายอุตสาหกรรมท่องเที่ยวและบริการ
- ๓.๓) ส่งเสริมกิจกรรมและช่องทางการตลาดด้านการท่องเที่ยว

๑) เป้าประสงค์

- ๑.๑) พัฒนาบุคลากรกลุ่มจังหวัดเพื่อรองรับประชาคมอาเซียน
- ๑.๒) พัฒนาปัจจัยการบริหารงานกลุ่มจังหวัด
- ๑.๓) พัฒนาระบบการบริหารการวางแผน

๒) ตัวชี้วัดรายยุทธศาสตร์

- ๒.๑) จำนวนคนที่ได้รับการพัฒนาองค์ความรู้เรื่องประชาคมเศรษฐกิจอาเซียน
- ๒.๒) ร้อยละความพึงพอใจของผู้รับบริการจากสำนักบริหารยุทธศาสตร์กลุ่มจังหวัด

๓) กลยุทธ์และแนวทางการพัฒนา มี ๓ กลยุทธ์ดังนี้

- ๓.๑) พัฒนาบุคลากรกลุ่มจังหวัดเพื่อรองรับประชาคมเศรษฐกิจอาเซียน
- ๓.๒) พัฒนาปัจจัยการบริหารงานกลุ่มจังหวัด
- ๓.๓) พัฒนาระบบการบริหารการวางแผน

วิสัยทัศน์กลุ่มจังหวัด “ศูนย์กลางการค้า การบริการ อุตสาหกรรมเกษตร และสังคมน่าอยู่”**ประเด็นยุทธศาสตร์**

๑. ยกระดับการผลิต เพื่อพัฒนาเศรษฐกิจแบบเข้มแข็งและแข่งขันได้
๒. การพัฒนาทุนมนุษย์และสังคมเพื่อคุณภาพชีวิตที่ดี
๓. การบริหารจัดการทรัพยากรธรรมชาติและสิ่งแวดล้อม เพื่อการพัฒนาที่ยั่งยืน

เป้าประสงค์

เพิ่มผลิตภัณฑ์มวลรวมกลุ่มจังหวัด (GPP)

ตัวชี้วัด

- ๑.๑.๑ ร้อยละที่เพิ่มขึ้นของผลิตภัณฑ์มวลรวมกลุ่มจังหวัด (GPP)

กลยุทธ์

๑. เพิ่มศักยภาพในการสร้างรายได้จากผลิตภัณฑ์ชุมชนและวิสาหกิจชุมชน
๒. สร้างโอกาสและทางเลือกในการประกอบอาชีพแก่องค์กรชุมชน
๓. เพิ่มขีดความสามารถในการแข่งขันภาคเกษตร ภาคอุตสาหกรรม ภาคการค้า และภาคบริการ
๔. รวบรวมและกระจายสินค้าในภูมิภาค

จังหวัดที่รับผิดชอบ : (๑. ขอนแก่น, ๒. ขอนแก่น, ๓. ร้อยเอ็ด/ข้าว ,กาฬสินธุ์/อ้อย/เกษตรอินทรีย์

ขอนแก่น/มันสำปะหลัง/ท่องเที่ยว,มหาสารคาม/ไหม , ๔. ขอนแก่น/ร้อยเอ็ด)

เป้าประสงค์

๒.๑ สร้างสังคมแห่งการเรียนรู้และพัฒนาคนให้เป็นคนดีมีคุณภาพ

ตัวชี้วัด

๒.๑.๑ ร้อยละของผู้ผ่านการพัฒนาศักยภาพแรงงานและมีงานทำ

๒.๑.๒ จำนวนผู้เข้าถึงบริการทางการศึกษาที่มีคุณภาพและใช้นวัตกรรมในการเรียนรู้เพิ่มขึ้น

กลยุทธ์

๑. พัฒนาศักยภาพกำลังแรงงานให้มีทักษะ

๒. สร้างโอกาสการเรียนรู้ตลอดชีวิตด้วยระบบและวิธีการที่หลากหลาย

๓. ส่งเสริมวัฒนธรรม คุณธรรม จริยธรรม ภูมิปัญญาท้องถิ่น และเสริมสร้างความเข้มแข็งของชุมชน

๔. เสริมสร้างศักยภาพครัวเรือนยากจนและผู้ด้อยโอกาส

จังหวัดที่รับผิดชอบ : (๑. มหาสารคาม, ๒. มหาสารคาม, ๓. ร้อยเอ็ด)

เป้าประสงค์

๓.๑ พัฒนาระบบบริหารจัดการทรัพยากรธรรมชาติและสิ่งแวดล้อมอย่างเป็นระบบ

ตัวชี้วัด

๓.๑.๑ ร้อยละของพื้นที่ปลูกป่า/ไม้ยืนต้นเพิ่มขึ้น

๓.๑.๒ จำนวนพื้นที่เกษตรกรรมที่ได้รับการอนุรักษ์ฟื้นฟูทรัพยากรดิน

๓.๑.๓ จำนวนพื้นที่ที่ได้รับการพัฒนาทั้งในและนอกเขตชลประทานเพิ่มขึ้น

๓.๑.๔ คุณภาพสิ่งแวดล้อมอยู่ในเกณฑ์มาตรฐานเพิ่มขึ้น

กลยุทธ์

๑. การบริหารจัดการทรัพยากรธรรมชาติ (ดิน น้ำ ป่าไม้) แบบบูรณาการ

๒. อนุรักษ์และใช้ประโยชน์จากความหลากหลายทางชีวภาพอย่างยั่งยืน

๓. ป้องกัน ฝักระวัง และบำบัด ฟื้นฟูคุณภาพสิ่งแวดล้อม

๔. การพัฒนาเครือข่ายชุมชนด้านทรัพยากรและสิ่งแวดล้อม

จังหวัดที่รับผิดชอบ : (๑. ขอนแก่น, ๒. ขอนแก่น)

วิสัยทัศน์และพันธกิจจังหวัดมหาสารคาม

วิสัยทัศน์ ของจังหวัดมหาสารคาม

“เป็นแหล่งผลิตสินค้าเกษตรและอาหารคุณภาพ ศูนย์กลางบริการทางการศึกษาและวัฒนธรรม ประชาชนมีคุณภาพชีวิตที่ดี”

พันธกิจ

๑) ส่งเสริมการเกษตรกรรมของจังหวัด และปรับปรุงโครงสร้างพื้นฐานที่เอื้อต่อการผลิต

๒) ส่งเสริมสนับสนุนให้ประชาชนน้อมนำปรัชญาเศรษฐกิจพอเพียงมาใช้ในการดำรงชีวิต

๓) ส่งเสริมอุตสาหกรรมอาหารและพลังงานทดแทนที่เชื่อมโยงกับฐานการผลิตของท้องถิ่น

๔) เสริมสร้างและพัฒนาคุณภาพชีวิตของประชาชน ทั้งด้านสุขภาพกายและสุขภาพจิต มีความ

ปลอดภัยในชีวิตและทรัพย์สินเป็นสังคมเข้มแข็งและได้รับการพัฒนาอย่างเท่าเทียมและทั่วถึง

เป้าประสงค์ในภาพรวมของจังหวัดมหาสารคาม

เพื่อให้บรรลุวิสัยทัศน์ที่กำหนดไว้ จึงมีการกำหนดเป้าประสงค์ที่สำคัญไว้ ดังนี้

๑) ภาคการเกษตรมีความเข้มแข็งและสามารถสร้างมูลค่าเพิ่มให้กับจังหวัด

๒) การพัฒนาเศรษฐกิจของจังหวัดเติบโตอย่างสมดุลและยั่งยืน

๓) เป็นศูนย์กลางบริการทางการศึกษาและวัฒนธรรม

๔) ประชาชนมีคุณภาพชีวิตที่ดี

ประเด็นยุทธศาสตร์

เพื่อให้การพัฒนาจังหวัดเป็นไปตามกรอบวิสัยทัศน์และเป้าประสงค์ที่กำหนดไว้ จึงได้กำหนดประเด็นยุทธศาสตร์การพัฒนาของจังหวัดใน ๔ ประเด็นยุทธศาสตร์ ดังนี้

ประเด็นยุทธศาสตร์ที่ ๑ : ปรับโครงสร้างการผลิตด้านการเกษตรให้เอื้อต่อการผลิตสินค้าเกษตรและอาหารคุณภาพ

ประเด็นยุทธศาสตร์ที่ ๒ : ส่งเสริมการค้า การลงทุน และการท่องเที่ยวเชิงสร้างสรรค์และวัฒนธรรมเป็นมิตรกับสิ่งแวดล้อม

ประเด็นยุทธศาสตร์ที่ ๓ : ส่งเสริมและพัฒนาการจัดการศึกษาเพื่อยกระดับสู่การเป็นศูนย์กลางบริการทางการศึกษาและวัฒนธรรมของภาคตะวันออกเฉียงเหนือ

ประเด็นยุทธศาสตร์ที่ ๔ : พัฒนาคุณภาพชีวิตของประชาชน สู้สังคมผู้รักสามัคคี เทิดทูนสถาบันของชาติ เอื้ออาทรและสมานฉันท์

๑.๔ ยุทธศาสตร์การพัฒนาขององค์กรปกครองส่วนท้องถิ่นในเขตจังหวัด ยุทธศาสตร์การพัฒนาขององค์กรปกครองส่วนท้องถิ่นในเขตจังหวัดมหาสารคาม Development Strategy of the Local Government in the Province

ในการกำหนดกรอบยุทธศาสตร์การพัฒนาขององค์กรปกครองส่วนท้องถิ่น ได้นำเอากรอบแนวคิดที่สำคัญ อาทิ ยุทธศาสตร์การพัฒนาประเทศว่าด้วยความเข้าใจ เข้าถึงและการพัฒนาตามแนวพระราชดำริของระบาทสมเด็จพระเจ้าอยู่หัวมาเป็นหลักสำคัญ ใช้ปรัชญาเศรษฐกิจพอเพียงซึ่งทรงเน้นความพอดีพอสมควรแก่ ฐานะ ความมีเหตุผล และการมีภูมิคุ้มกันเป็นแนวคิด ใช้แผนพัฒนาเศรษฐกิจและสังคมแห่งชาติ ฉบับที่ ๑๑ แนวทางของคณะรักษาความสงบแห่งชาติตลอดจนปัญหาและความต้องการของประชาชนในท้องถิ่นภายใต้ภาวะบ้านเมืองที่กำลังก้าวเข้าสู่การเปลี่ยนแปลง ทั้งในด้านเศรษฐกิจ สังคมและการเมือง โดยเฉพาะการก้าวเข้าสู่ประชาคมเศรษฐกิจอาเซียน (ASEAN Economic Community : AEC) ถือเป็นภาระหน้าที่ที่สำคัญขององค์กรปกครองส่วนท้องถิ่นที่มีอาจหลีกเลี่ยงได้ในการที่จะนำพาประชาชน สังคม ชุมชนในท้องถิ่นให้สามารถอยู่รอดปลอดภัย รู้เท่าทันต่อการเปลี่ยนแปลงที่เกิดขึ้น สามารถพึ่งพาตนเองและช่วยเหลือผู้อื่นได้อย่างเหมาะสม ดังนั้นจึงจำเป็นต้องกำหนดทิศทางการพัฒนาจังหวัด ให้มีความชัดเจนและเป็นรูปธรรม เช่น การจัดคุณภาพการศึกษาและการสร้างสังคมแห่งการเรียนรู้ในท้องถิ่นให้มีความครอบคลุม ด้วยการเพิ่มช่องทางในการเข้าถึงการบริการทางการศึกษาอย่างเสมอภาคและเท่าเทียมกัน ตลอดจนยกระดับคุณภาพการศึกษาของประชาชนและสร้างความเข้มแข็งของสังคม ชุมชน ควบคู่ไปกับการสร้างความมั่นคงเจริญเติบโตทางเศรษฐกิจในท้องถิ่นให้มีความยั่งยืนและความพร้อมในทุก ๆ ด้านเพื่อรองรับการพัฒนาในภาพรวมของจังหวัด รวมถึงการเพิ่มประสิทธิภาพการทำงานขององค์กรปกครองส่วนท้องถิ่นและหน่วยงานอื่นในจังหวัด ให้ทำงานร่วมกันอย่างบูรณาการ เป็นที่พึงของประชาชนในท้องถิ่น โดยได้กำหนด วิสัยทัศน์ พันธกิจ วัตถุประสงค์ จุดมุ่งหมายเพื่อการพัฒนาตัวชี้วัด ประเด็นยุทธศาสตร์การพัฒนาและแนวทางการพัฒนา ดังนี้

วิสัยทัศน์ พันธกิจ วัตถุประสงค์ จุดมุ่งหมายเพื่อการพัฒนาตัวชี้วัด

วิสัยทัศน์ “ท้องถิ่นมหาสารคามการศึกษาก้าวไกล ประชาชนเป็นสุข อยู่รอดปลอดภัย สังคมเข้มแข็ง รู้เท่าทัน พัฒนาอย่างสร้างสรรค์และยั่งยืน”

Vision : Local of Mahasarakham educational progress , People happy, Survive , Strong social awareness , Creativity and Sustainable development.

พันธกิจ (Mision)

๑. พัฒนาคุณภาพทางการศึกษาและการเรียนรู้ทั้งในระบบและการศึกษาทางเลือก

๒. พัฒนาศักยภาพและเพิ่มประสิทธิภาพในการให้บริการสาธารณะ

๓. พัฒนาปรับปรุงโครงสร้างพื้นฐานด้านการคมนาคมขนส่ง แหล่งน้ำสาธารณะ และสาธารณูปโภค
๔. ยกระดับคุณภาพชีวิต เพิ่มรายได้ ลดรายจ่าย และลดความเหลื่อมล้ำทางสังคม
๕. อนุรักษ์ฟื้นฟู ศิลปวัฒนธรรม ขนบธรรมเนียม ภูมิปัญญาท้องถิ่น และสิ่งแวดล้อม
๖. สร้างเครือข่ายและสร้างความเข้มแข็งของท้องถิ่น
๗. พัฒนาศักยภาพและเพิ่มประสิทธิภาพในการบริหารจัดการท้องถิ่น
๘. สนับสนุนให้ความช่วยเหลือและประสานการทำงานระหว่างองค์กรปกครองส่วนท้องถิ่น องค์กรและหน่วยงานอื่น

วัตถุประสงค์ (Objectives)

๑. เพื่อบริหารจัดการศึกษาท้องถิ่นและสร้างสังคมแห่งการเรียนรู้
๒. เพื่อสร้างรายได้ ลดรายจ่ายของประชาชนและสร้างความเข้มแข็งของสังคม ชุมชน
๓. เพื่อสร้างความพร้อมโครงสร้างการผลิตและการบริการ
๔. เพื่อเพิ่มประสิทธิภาพการทำงานขององค์กรปกครองส่วนท้องถิ่นและหน่วยงานในจังหวัด

จุดมุ่งหมายเพื่อการพัฒนา (Goal)

๑. การศึกษามีคุณภาพ ประชาชนเป็นคนมีความรู้คู่คุณธรรม
๒. การให้บริหารสาธารณะได้มาตรฐาน ทัวถึงและเป็นธรรม
๓. การคมนาคมขนส่งเชื่อมโยงและมีแหล่งน้ำเพียงพอ
๔. ประชาชนมีรายได้ สังคมและชุมชนมีความเข้มแข็ง
๕. เกิดความร่วมมือที่ดีในการทำงานระหว่างภาคส่วน
๖. ท้องถิ่นมีประสิทธิภาพและมีการบริหารจัดการที่ดี

ตัวชี้วัด (key performance indicators : KPIs)

๑. ร้อยละของการประเมินผลสัมฤทธิ์ทางการศึกษาของสถานศึกษาในสังกัดท้องถิ่น
๒. จำนวนโครงการ/กิจกรรมโครงสร้างพื้นฐานด้านการคมนาคมขนส่ง แหล่งน้ำสาธารณะที่ได้รับการ

ปรับปรุง

๓. รายได้เฉลี่ยของประชาชนในท้องถิ่นที่เพิ่มขึ้น
๔. จำนวนโครงการ/กิจกรรมที่มีการบูรณาการหรือการจัดทำบันทึกข้อตกลงความร่วมมือ
๕. ร้อยละของผลการประเมินการตรวจรับรองมาตรฐานในการบริการสาธารณะของท้องถิ่น

ประเด็นยุทธศาสตร์การพัฒนา ประกอบด้วย ๔ ประเด็นยุทธศาสตร์ คือ

ประเด็นยุทธศาสตร์ที่ ๑ การจัดการศึกษาและสร้างสังคมแห่งการเรียนรู้ในท้องถิ่น

โดยให้ความสำคัญ ในการบริหารจัดการการศึกษาและพัฒนาคุณภาพทางการศึกษาในท้องถิ่นด้วยการเร่งสร้างแหล่งเรียนรู้ในท้องถิ่น ตลอดจนมุ่งเน้นการพัฒนาทรัพยากรบุคลากรทางการศึกษาในท้องถิ่นด้วยการเพิ่มศักยภาพ

ประสิทธิภาพ คุณภาพ ความรู้ความสามารถ ทักษะสำหรับการเรียน การสอน รวมถึงปลูกฝังจิตสำนึก และจริยธรรมที่ดีงาม ให้แก่นักเรียน ครู บุคลากรทางการศึกษา และประชาชนในท้องถิ่น

เป้าประสงค์ระดับยุทธศาสตร์

๑. เพื่อให้ประชาชนในท้องถิ่นสามารถเข้าถึงการบริการทางการศึกษาได้อย่างทั่วถึง
๒. เพื่อสร้างความพร้อมในการเข้าสู่ประชาคมอาเซียนและประชาคมโลก

กลยุทธ์หรือแนวทางการพัฒนา ประกอบด้วย

๑. พัฒนาคุณภาพการบริหารจัดการศึกษา และการบริการทางการศึกษา
๒. พัฒนาผู้เรียน ผู้สอน และบุคลากรทางการศึกษา
๓. สนับสนุนงานวิชาการและกิจกรรมทางการศึกษา ตัวชี้วัดระดับ

กลยุทธ์

๑. ร้อยละของการศึกษาต่อ ม.ปลาย ,อุดมศึกษา และสายอาชีพอื่น
๒. ร้อยละผลสัมฤทธิ์ทางการศึกษาสูงก่นามาตรฐานที่กำหนด
๓. ร้อยละของสถานศึกษาที่ผ่านการรับรองมาตรฐาน (สมศ.)
๔. ร้อยละของสถานศึกษาที่มีการบริหารจัดการที่เข้มแข็ง
๕. ร้อยละที่เพิ่มขึ้นของแหล่งเรียนรู้
๖. ร้อยละที่เพิ่มขึ้นของการเข้าถึงการบริการทางการศึกษา
๗. จำนวนเด็ก/เยาวชน/นักเรียน/ประชาชนที่เข้าร่วมกิจกรรมศีลธรรม คุณธรรม จริยธรรมที่ดีงาม
๘. จำนวนแผนงาน/โครงการในการจัดการความรู้ในหน่วยงานการศึกษา ศาสนา และวัฒนธรรม
๙. จำนวนแผนงาน/โครงการพัฒนานักกีฬาให้เป็นนักกีฬาทิมชาติหรือไปสู่ความเป็นนักกีฬาอาชีพ

ประเด็นยุทธศาสตร์ที่ ๒ การสร้างความเข้มแข็งของสังคมและชุมชนในท้องถิ่น โดยให้ความสำคัญกับการพัฒนาคุณภาพชีวิตและความเป็นอยู่ของประชาชนในท้องถิ่น มุ่งเน้นการส่งเสริมการประกอบอาชีพด้วยการสนับสนุนแนวทางการดำรงชีวิตภายใต้หลักปรัชญาเศรษฐกิจพอเพียง การสนับสนุนแนวทางตามระบอบประชาธิปไตยอันมีพระมหากษัตริย์เป็นประมุข ตลอดจนการพัฒนาศักยภาพของผู้นำชุมชน ผู้นำองค์กร กลุ่มและเครือข่ายต่าง ๆ พร้อมทั้งสนับสนุนและส่งเสริมให้ประชาชนมีสุขภาพร่างกายที่แข็งแรงด้วยการสนับสนุนและส่งเสริมการกีฬาในทุกระดับ การรณรงค์ป้องกันและปราบปรามยาเสพติด การป้องกันและลดอุบัติเหตุบนท้องถนน รวมถึงให้การสงเคราะห์ช่วยเหลือผู้ประสบภัยพิบัติกรณีฉุกเฉินหรือภัยพิบัติทางธรรมชาติและผู้ด้อยโอกาสทางสังคมในท้องถิ่น

เป้าประสงค์ระดับยุทธศาสตร์

๑. เพื่อเพิ่มรายได้และลดรายจ่ายให้ประชาชนในท้องถิ่นสามารถพึ่งตนเองได้
๒. เพื่อเสริมสร้างความเข้มแข็งของชุมชน

กลยุทธ์หรือแนวทางการพัฒนา ประกอบด้วย

๑. พัฒนาคุณภาพชีวิตและส่งเสริมอาชีพ
๒. เสริมสร้างศักยภาพและความเข้มแข็งของสังคม ชุมชน
๓. สนับสนุนกิจกรรม การกีฬา และนันทนาการ

ตัวชี้วัดระดับยุทธศาสตร์

๑. จำนวนครัวเรือนยากจนที่มีรายได้ต่ำกว่าเกณฑ์ ได้รับการส่งเสริมการดำรงชีวิตตามแนวทางปรัชญาเศรษฐกิจพอเพียง
๒. จำนวนแผนงาน/โครงการ/กิจกรรมที่ส่งเสริมแนวทางตามระบอบประชาธิปไตยอันมีพระมหากษัตริย์ทรงเป็นประมุข
๓. ร้อยละของชุมชนที่ได้รับการส่งเสริม/สนับสนุน/การจัดทำแผนชุมชนด้วยกระบวนการมีส่วนร่วม
๔. ร้อยละของผู้นำชุมชน/ผู้นำองค์กร/กลุ่มและเครือข่ายต่าง ๆ ที่ได้รับการส่งเสริม/สนับสนุน การเสริมสร้างศักยภาพ/ประสิทธิภาพ

๕. จำนวนหมู่บ้านที่เป็นหมู่บ้านเศรษฐกิจพอเพียงต้นแบบ
๖. ร้อยละของครอบครัว/ชุมชนที่มีความเข้มแข็งเพิ่มขึ้น
๗. ร้อยละของผู้ประสบภัยพิบัติกรณีฉุกเฉิน/ภัยพิบัติทางธรรมชาติ/ผู้ด้อยโอกาสทางสังคมที่ ได้รับการสงเคราะห์ช่วยเหลือ/ได้รับสวัสดิการสังคม

๘. ร้อยละขององค์กรปกครองส่วนท้องถิ่นที่มีแผนงานด้านสวัสดิการสังคม

ประเด็นยุทธศาสตร์ที่ ๓ การพัฒนาโครงสร้างการผลิตและสร้างความมั่นคงทางเศรษฐกิจในท้องถิ่น โดยให้ความสำคัญต่อกระบวนการ :Upstream midstream downstream (of the process) เช่น ภาคการเกษตรตั้งแต่ระดับต้นน้ำ ด้วยการสนับสนุนปัจจัยพื้นฐานการผลิต ปัจจัยที่เอื้อต่อการผลิตในระดับกลาง น้ำจนถึงระดับการตลาดในระดับปลายน้ำ มุ่งเน้นการพัฒนาและปรับปรุงโครงสร้างพื้นฐาน โครงข่ายคมนาคม แหล่งน้ำสาธารณะ โบราณสถานและแหล่งท่องเที่ยวที่สำคัญ ควบคู่ไปกับการบริหารจัดการสิ่งแวดล้อม รวมถึงการอนุรักษ์ขนบธรรมเนียมวัฒนธรรมประเพณีที่ดีงาม และภูมิปัญญาของท้องถิ่น

เป้าประสงค์รับยุทธศาสตร์

๑. เพื่อสร้างรากฐานความมั่นคงทางด้านเศรษฐกิจในท้องถิ่นให้มีความพร้อมต่อการพัฒนาจังหวัด
๒. เพื่อรองรับประชาคมเศรษฐกิจอาเซียน (AEAN Economic Community : AEC)

กลยุทธ์หรือแนวทางการพัฒนา ประกอบด้วย

๑. พัฒนาส่งเสริมการเกษตร การพาณิชย์ และการลงทุน
๒. พัฒนาปรับปรุงโครงสร้างพื้นฐาน แหล่งน้ำสาธารณะ โบราณสถาน แหล่งท่องเที่ยว และจัดการสิ่งแวดล้อม
๓. สนับสนุนส่งเสริม ศาสนา ศิลปวัฒนธรรม ขนบธรรมเนียมประเพณี และภูมิปัญญาท้องถิ่น

ตัวชี้วัดระดับยุทธศาสตร์

๑. ร้อยละที่เพิ่มขึ้นของรายได้ที่เกิดจากการท่องเที่ยว
๒. ร้อยละของปริมาณแหล่งน้ำที่ได้รับการพัฒนาและปรับปรุงเพิ่มขึ้น
๓. ร้อยละของถนนที่ได้รับการก่อสร้าง/บูรณะ/ปรับปรุงเพิ่มขึ้น
๔. จำนวนองค์กรปกครองส่วนท้องถิ่นที่ได้รับการส่งเสริมให้มีการพัฒนาเมืองโดยการวางผังเมืองที่ได้รับมาตรฐาน

๕. จำนวนโครงการ/กิจกรรมเกี่ยวกับขนบธรรมเนียม วัฒนธรรมประเพณี รวมถึงภูมิปัญญาท้องถิ่นที่ได้รับการเผยแพร่และประชาสัมพันธ์

๖. ร้อยละที่เพิ่มขึ้นของการนำภูมิปัญญาท้องถิ่นมาสร้างมูลค่าเพิ่มทางเศรษฐกิจ

ประเด็นยุทธศาสตร์ที่ ๔ การพัฒนาเสริมสร้างประสิทธิภาพองค์กร โดยให้ความสำคัญเกี่ยวกับการปฏิรูปองค์กร การปรับปรุง กฎ ระเบียบ และการพัฒนามาตรฐานการทำงาน ด้วยการปรับปรุงบทบาทโครงสร้างและกลไกการจัดการ ลดขั้นตอนการควบคุมและสั่งการ โดยคำนึงถึงความต้องการของประชาชนในท้องถิ่นเป็นหลัก และสามารถทำงานร่วมกับหน่วยงานอื่นในจังหวัดได้อย่างมีประสิทธิภาพ ด้วยการสร้างเครือข่ายการทำงานขององค์กรปกครองส่วนท้องถิ่นและชุมชน ตลอดจนเพิ่มศักยภาพในการจัดบริการและให้บริการสาธารณะพร้อมปลูกฝังจิตสำนึกของบุคลากรในองค์กรปกครองส่วนท้องถิ่น ให้มีความยึดมั่นในหลักคุณธรรม จริยธรรม พร้อมรับการตรวจสอบจากภาคประชาชนและยึดถือปฏิบัติตามระเบียบ กฎหมายอย่างเคร่งครัดรวมถึงพัฒนาระบบฐานข้อมูลและสร้างองค์ความรู้ใหม่ ๆ ต่อการพัฒนาท้องถิ่น

เป้าประสงค์ระดับยุทธศาสตร์

๑. เพื่อให้การบริหารงานขององค์กรปกครองส่วนท้องถิ่นมีประสิทธิภาพ มีความทันสมัย
๒. เพื่อให้องค์กรปกครองส่วนท้องถิ่นมีความรับผิดชอบต่องานและต่อผลประโยชน์ของประชาชนโดยส่วนรวม

กลยุทธ์หรือแนวทางการพัฒนา ประกอบด้วย

๑. เพิ่มศักยภาพและประสิทธิภาพการทำงานของท้องถิ่น
๒. สนับสนุนช่วยเหลือและประสานการทำงานของระหว่างองค์กรปกครองส่วนท้องถิ่น องค์กรและหน่วยงานอื่น
๓. สนับสนุนหน่วยงานอื่นในการพัฒนาตามที่กฎหมายกำหนด

ตัวชี้วัดระดับยุทธศาสตร์

๑. ร้อยละขององค์กรปกครองส่วนท้องถิ่นที่สามารถลดขั้นตอนและระยะเวลาในการให้บริการ
๒. ร้อยละของบุคลากรที่มีส่วนร่วมในกิจกรรมการแลกเปลี่ยนเรียนรู้
๓. ร้อยละของงานบริการสาธารณะที่ได้จัดทำมาตรฐานหรือคู่มือการให้บริการ
๔. ร้อยละของบุคลากรที่ผ่านการอบรม/สัมมนา/เพิ่มระดับของขีดความสามารถ/สมรรถนะตามแผนพัฒนาบุคลากร/ที่ส่วนราชการกำหนด
๕. ร้อยละของข้อมูลที่มีความครอบคลุม/ถูกต้อง/ทันสมัย/สนับสนุนการจัดทำแผนยุทธศาสตร์และแผนพัฒนาสามปีขององค์กรปกครองส่วนท้องถิ่น
๖. ร้อยละขององค์กรปกครองส่วนท้องถิ่นที่ผ่านการประเมินมาตรฐานการบริหารราชการ

๑.๕ นโยบายของผู้บริหารองค์การบริหารส่วนตำบล

ตามพระราชบัญญัติสภาองค์การบริหารส่วนตำบล พ.ศ. ๒๕๓๗ แก้ไขเพิ่มเติมถึง (ฉบับที่ ๖) พ.ศ. ๒๕๕๒ มาตรา ๕๘/๕ กำหนดว่าก่อนนายกององค์การบริหารส่วนตำบลเข้ารับหน้าที่ ให้ประธานสภาองค์การบริหารส่วนตำบล เรียกประชุมสภา เพื่อให้นายกแถลงนโยบายต่อสภาองค์การบริหารส่วนตำบลโดยไม่มีการลงมติ ทั้งนี้ ภายใน ๓๐ วัน นับแต่วันประกาศผลการเลือกตั้งนายกององค์การบริหารส่วนตำบล ในลำดับต่อไป ขอเชิญนายกององค์การบริหารส่วนตำบล ได้แถลงนโยบายต่อสภาองค์การบริหารส่วนตำบลหนองแดง ตามที่ได้มีการเลือกตั้งนายกององค์การบริหารส่วนตำบลหนองแดง เมื่อวันที่ ๒๐ ตุลาคม ๒๕๕๖ บัดนี้คณะกรรมการเลือกตั้งได้ประกาศผลการเลือกตั้งแล้ว ตามประกาศคณะกรรมการการเลือกตั้ง เรื่องผลการเลือกตั้งนายกององค์การบริหารส่วนตำบลหนองแดง อำเภอนาเชือก จังหวัดมหาสารคาม ลงวันที่ ๑๙ พฤศจิกายน ๒๕๕๖ ซึ่งตามมาตรา ๕๘/๕ แห่งพระราชบัญญัติสภาองค์การบริหารส่วนตำบล เข้ารับหน้าที่ให้ประธานสภาองค์การบริหารส่วนตำบลเรียกประชุมสภาองค์การบริหารส่วนตำบล เพื่อให้นายกองค์การบริหารส่วนตำบล แถลงนโยบายต่อสภาองค์การบริหารส่วนตำบล โดยไม่มีการลงมติ ทั้งนี้ ภายใน ๓๐ วัน นับแต่วันประกาศผลการเลือกตั้ง กระผม นาย ประภักษ์ฤทธิ์ ไมตรีแพน ซึ่งได้รับการไว้วางใจจากพี่น้องตำบลหนองแดงให้ปฏิบัติหน้าที่นายกององค์การบริหารส่วนตำบลหนองแดง จึงขอแถลงนโยบายต่อสภาองค์การบริหารส่วนตำบลหนองแดง ซึ่งกระผมได้กำหนดนโยบายไว้ ๖ ด้าน เพื่อสอดคล้องตามแผนพัฒนาตำบล แผนยุทธศาสตร์การพัฒนาตำบล แผนพัฒนาอำเภอ แผนพัฒนาจังหวัด แผนพัฒนาเศรษฐกิจและสังคมแห่งชาติและนโยบายต่าง ๆ ของภาครัฐ เพื่อให้เกิดประโยชน์สูงสุดแก่ประชาชนตำบลหนองแดง

โดยนโยบายที่มุ่งสู่การพัฒนาตำบลอย่างมีประสิทธิภาพครอบคลุมทุกปัญหาสอดคล้องกับสภาพพื้นที่เหมาะสมกับงบประมาณรายได้ขององค์การบริหารส่วนตำบลหนองแดงภายในระยะเวลา ๔ ปี ที่กระผมดำรง ตำแหน่ง จะใช้ความรู้ความสามารถในการบริหารงานที่โปร่งใสตามที่ได้แถลงไว้ต่อสภา ดังนี้

๑. นโยบายการพัฒนาด้านโครงสร้างพื้นฐาน

จะมุ่งเน้นการพัฒนาโครงสร้างพื้นฐานตามความต้องการของประชาชน โดยพิจารณาถึงขนาดของปัญหาความเดือดร้อน และความจำเป็นเร่งด่วน เพื่อเสริมสร้างศักยภาพทางเศรษฐกิจและคุณภาพชีวิตของประชาชนในตำบลหนองแดงให้ครอบคลุม ทัวถึงและเป็นธรรม ดังนี้

๑.๑ ก่อสร้างถนนคอนกรีตเสริมเหล็กเชื่อมระหว่างหมู่บ้านถนนสายหลักภายในตำบล

๑.๒ ก่อสร้างถนนและขยายถนนลำเลียงพืชผลการเกษตรให้ครอบคลุมทุกหมู่บ้านตามความจำเป็นและเหมาะสม

๑.๓ ขยายเขตไฟฟ้าเพื่อให้ประชาชนได้มีไฟฟ้าใช้ และจัดให้มีไฟฟ้าแสงสว่างสาธารณะอย่างทั่วถึง

๑.๔ ก่อสร้างร่องระบายน้ำ เพื่อแก้ไขปัญหาน้ำไหลกัดเซาะถนนและรองรับน้ำเสียจากครัวเรือนตามสภาพปัญหาและความเหมาะสมของแต่ละหมู่บ้าน

๑.๕ พัฒนาปรับปรุง ซ่อมแซมหรือขุดลอกหนองน้ำ ลำห้วย ก่อสร้างฝายกั้นน้ำ แหล่งน้ำเพื่อการเกษตร เพื่อส่งเสริมให้ประชาชนมีน้ำสำหรับอุปโภค บริโภคและเพื่อการเลี้ยงสัตว์และการเกษตรที่เพียงพอ

๒ นโยบายด้านการพัฒนาสังคม

จะมุ่งไปที่การพัฒนาคุณภาพชีวิตของประชาชนในตำบลหนองแดง ให้มีชีวิตความเป็นอยู่ที่ดีขึ้น ดำรงชีวิตอยู่ในสังคมอย่างมีความสุข ด้วยความเหมาะสมและเสมอภาค สร้างความเข้มแข็งของชุมชนให้ครอบครัวและชุมชนมีภูมิคุ้มกัน รวมทั้งการแก้ปัญหาต่าง ๆ ตามสภาวะการเปลี่ยนแปลงทางสังคมปัจจุบัน ดังนี้

๒.๑ จัดสรรงบประมาณเพื่อให้การสงเคราะห์และสวัสดิการประชาชนแก่ผู้สูงอายุ ผู้พิการ ผู้ติดเชื้อเอชไอวี ผู้ยากไร้และผู้ด้อยโอกาส รวมทั้งการช่วยเหลือคุ้มครองให้ได้รับและเข้าถึงบริการอย่างทั่วถึง เหมาะสมและเป็นธรรม

๒.๒ จัดสรรงบประมาณซ่อมแซมหรือสร้างบ้านให้แก่ผู้ยากไร้หรือผู้ด้อยโอกาสที่ขาดแคลนผู้ดูแล

๒.๓ จัดสรรงบประมาณในการก่อสร้างห้องน้ำสำหรับผู้พิการ

๒.๔ จัดสรรงบประมาณสนับสนุนกิจการของกลุ่ม อปพร. กลุ่มสตรีและ อสม.

๒.๕ จัดสรรงบประมาณดูแลเรื่องความปลอดภัยในชีวิตและทรัพย์สินของประชาชน

๓. นโยบายด้านการศึกษา การกีฬา ศาสนา วัฒนธรรมและประเพณีท้องถิ่น

๓.๑ ส่งเสริมและพัฒนาคุณภาพการศึกษา สนับสนุนสื่อการเรียนการสอน กิจกรรมการเรียนรู้ของเด็กทั้งก่อนเกณฑ์และภาคบังคับตามนโยบายของรัฐบาล สนับสนุนทุนการศึกษาแก่เด็กนักเรียนตามสมควร ส่งเสริมสนับสนุนให้มีอาหารกลางวันในโรงเรียนเพื่อให้นักเรียนได้รับประทานอาหารครบทุกคน รวมทั้งควบคุมคุณภาพอาหารเสริม (นม) สำหรับเด็กก่อนเกณฑ์และนักเรียนภาคบังคับ

๓.๒ ส่งเสริม สนับสนุนการเล่นกีฬาโดยใช้กิจกรรมด้านกีฬาเพื่อพัฒนาเด็กและเยาวชน รวมทั้งการจัดซื้ออุปกรณ์กีฬาให้กับทุกหมู่บ้านและทุกโรงเรียนภายในตำบล เพื่อส่งเสริมโอกาสด้านการศึกษาและการพัฒนาการเล่นกีฬาสู่ความเป็นเลิศ ทั้งระดับท้องถิ่น ภูมิภาคและระดับชาติ นอกจากนี้ยังใช้กิจกรรมด้านการกีฬาในการป้องกันยาเสพติด สร้างความสมัครสมานสามัคคีในหมู่เยาวชนและสร้างเครือข่ายคนกีฬาในตำบลหนองแดงให้มีระบบพัฒนาการกีฬาอย่างยั่งยืน

๓.๓ ส่งเสริมอนุรักษ์ศิลปวัฒนธรรม ขนบธรรมเนียมและประเพณี ส่งเสริมสนับสนุนกิจกรรม ด้านปฏิบัติธรรมของนักเรียนและประชาชนในเขตตำบลหนองแดง รวมทั้งภูมิปัญญาท้องถิ่น เพื่อแสดงออกถึงความ เป็นอารยะ สร้างภาพลักษณ์และเอกลักษณ์ของตำบลให้สืบทอดต่อไป

๓.๔ จัดสรรงบประมาณในการก่อสร้างห้องบริการอินเทอร์เน็ตเพื่อการศึกษาโดยการจัดซื้อคอมพิวเตอร์ภายใต้โครงการ ศูนย์บริการอินเทอร์เน็ตประจำตำบล “บริการฟรี”

๓.๕ จัดสรรงบประมาณในการก่อสร้างลานกีฬาประจำตำบล เพื่อเป็นสถานที่ออกกำลังกายของเยาวชนและบุคคลทั่วไป

๓.๖ จัดสรรงบประมาณในการสร้างศูนย์พัฒนาเด็กเล็กภายในตำบลให้เป็นเอกภาพ

๔. นโยบายด้านพัฒนาระบบบริการสาธารณสุข

๔.๑ เสริมสร้างองค์ความรู้ด้านสุขภาพอนามัยแก่ประชาชน การให้ความรู้และเฝ้าระวังกลุ่มผู้ที่มีภาวะเสี่ยง ส่งเสริมสนับสนุนให้ประชาชนมีการออกกำลังกายทุกรูปแบบทุกกลุ่มอายุ ทั้งกลุ่มเด็ก เยาวชน ประชาชนทั่วไป และผู้สูงอายุโดยใช้กิจกรรมการออกกำลังกายที่เหมาะสม

๔.๒ จัดให้มีมาตรการควบคุมและป้องกันโรคติดต่อของท้องถิ่น อาทิ โรคไข้เลือดออก โรคเลปโตสไปโรซิส โรคไข้หวัดนก โรคไข้หวัดสายพันธุ์ใหม่ (๒๐๐๙) ทั้งระยะก่อนเกิดโรค ขณะเกิดโรคและหลังการเกิดโรค ให้มีผู้รับผิดชอบงานที่ชัดเจนพร้อมที่จะออกปฏิบัติการได้ทันที รวมทั้งจัดหาเครื่องมือ วัสดุอุปกรณ์ เคมีภัณฑ์ และอื่น ๆ ที่เกี่ยวข้อง

๔.๓ ส่งเสริมพัฒนาศักยภาพอาสาสมัครสาธารณสุข (อสม.) โดยพัฒนาความรู้ความสามารถด้านวิชาการ ส่งเสริมประสบการณ์เพื่อขยายการบริการสุขภาพให้ถึงประชาชนอย่างมีคุณภาพและประสิทธิภาพ

๕. นโยบายด้านการพัฒนาเศรษฐกิจ

จะมุ่งเน้นการส่งเสริมการสร้างอาชีพและการสร้างรายได้ให้แก่ประชาชนในตำบลหนองแดงดังนี้

๕.๑ ส่งเสริมสนับสนุนผู้เลี้ยงโค กระบือ ให้เข้าสู่ตลาด

๕.๒ จัดสร้างศูนย์ส่งเสริมและจำหน่ายผลิตภัณฑ์ OTOP ภายในตำบล

๕.๓ ส่งเสริมสนับสนุนให้กับอาชีพภายใต้โครงการ ๑ อาชีพ ๑ ตำบล

๖. นโยบายด้านการจัดการทรัพยากรธรรมชาติและสิ่งแวดล้อม

ปัญหาการทำลายทรัพยากรธรรมชาติและสิ่งแวดล้อมเป็นปัญหาสำคัญของประเทศในปัจจุบัน เนื่องจากมีจำนวนทรัพยากรธรรมชาติอย่างจำกัดคอร์ปก็ยังมีสัดส่วนผกผันกับจำนวนประชากรซึ่งนับวันเพิ่มมากขึ้น จึงเกิดความต้องการใช้ทรัพยากรเพิ่มมากขึ้น ขณะเดียวกันก็มีจำนวนขยะและสิ่งปฏิกูลเพิ่มขึ้นตามจำนวนประชากร ส่งผลกระทบต่อทำให้เกิดการเปลี่ยนแปลงด้านสิ่งแวดล้อม เกิดความแปรปรวนของ ภูมิอากาศ ฤดูกาล เปลี่ยนไปและเกิดภาวะโลกร้อนตามมาเราจึงควรหันมาใส่ใจร่วมมือรวมพลังและสร้างจิตสำนึกในการอนุรักษ์ทรัพยากรธรรมชาติและสิ่งแวดล้อม ดังนี้

๖.๑ ส่งเสริมให้มีการจัดระบบการจัดการขยะและสิ่งปฏิกูล เพื่อช่วยลดภาวะโลกร้อน โดยมีการคัดแยกขยะในระดับครัวเรือนและก่อสร้างเตาเผาขยะขนาดเล็กทุกหมู่บ้าน

๖.๒ ส่งเสริมการปลูกต้นไม้และอนุรักษ์ป่าในที่สาธารณะทดแทนพื้นที่ป่าที่เสื่อมโทรม ปลูกต้นไม้ริมถนน ให้มีความสมบูรณ์ รมรื่น เพื่อสร้างจิตสำนึกให้ประชาชนมีส่วนร่วมและเห็นคุณค่าของทรัพยากรธรรมชาติและสิ่งแวดล้อม

๒. ยุทธศาสตร์ขององค์กรปกครองส่วนท้องถิ่น

๒.๑ วิสัยทัศน์

“หนองแดงตำบลน่าอยู่ ผู้คนดีมีวัฒนธรรม ก้าวนำด้านเศรษฐกิจ ทุกชีวิตมีสุขและปลอดภัย สุขภาพพลานามัยแข็งแรง”

๒.๒ ยุทธศาสตร์

ยุทธศาสตร์การพัฒนาที่ ๑ ด้านโครงสร้างพื้นฐาน โดยให้ความสำคัญกับการพัฒนาโครงสร้างพื้นฐาน เพื่อพัฒนาการคมนาคมขนส่งสินค้าทางการเกษตร สนับสนุนเศรษฐกิจชุมชน ตลอดจนการพัฒนาประมง สาธารณูปโภค จัดหาน้ำใช้ในครัวเรือน ระบบไฟฟ้าแรงดันต่ำเพื่อส่งเสริมเศรษฐกิจชุมชนที่ขยายตัวออกจากชุมชนและส่งเสริมการพัฒนาทางการเกษตร สนับสนุนคุณภาพชีวิตและความเป็นอยู่ของประชาชนในท้องถิ่น มุ่งเน้น การส่งเสริมการประกอบอาชีพ ด้วยการสนับสนุนแนวทางการดำรงชีวิตภายใต้หลักปรัชญาเศรษฐกิจพอเพียง

ยุทธศาสตร์การพัฒนาที่ ๒ ด้านการพัฒนาส่งเสริมคุณภาพชีวิต โดยให้ความสำคัญกับการพัฒนาคุณภาพชีวิต และความเป็นอยู่ของประชาชนในท้องถิ่น การสนับสนุนแนวทางตามระบอบประชาธิปไตยอันมี

พระมหากษัตริย์ เป็นประมุข ตลอดจนการพัฒนาศักยภาพของผู้นำชุมชน ผู้นำองค์กร กลุ่มและเครือข่ายต่าง ๆ พร้อมทั้งสนับสนุนและส่งเสริมให้ประชาชนมีสุขภาพร่างกายที่แข็งแรง ด้วยการสนับสนุนและส่งเสริมการกีฬาในทุก ระดับ การบริหารจัดการการศึกษาและพัฒนาคุณภาพทางการศึกษาในท้องถิ่น ด้วยการสร้างแหล่งเรียนรู้ ในท้องถิ่น มุ่งส่งเสริมการสร้างเครือข่ายทางด้านการศึกษาตลอดจนมุ่งเน้นการพัฒนาเด็ก เยาวชนให้มีคุณธรรม ส่งเสริม ศิลปวัฒนธรรมประเพณีท้องถิ่นให้คงอยู่ควบคู่กับชุมชนตลอดไป การรณรงค์ป้องกันและปราบปรามยาเสพติด การ ป้องกันและลดอุบัติเหตุบนท้องถนน รวมถึงให้การสงเคราะห์ช่วยเหลือผู้ประสบภัยพิบัติกรณีฉุกเฉินหรือภัยพิบัติ ทางธรรมชาติและผู้ด้อยโอกาสทางสังคมในท้องถิ่น

ยุทธศาสตร์การพัฒนาที่ ๓ ด้านการพัฒนาการจัดการทรัพยากรธรรมชาติและสิ่งแวดล้อม โดยให้ความสำคัญการก่อสร้าง เครือข่ายในการรักษาสิ่งแวดล้อม การเฝ้าระวังสิ่งแวดล้อม การมีส่วนร่วมในการอนุรักษ์ สิ่งแวดล้อม โดยการสร้างจิตสำนึกของประชาชนในชุมชน เพื่อการพัฒนาทางด้านสิ่งแวดล้อมที่ยั่งยืน

ยุทธศาสตร์การพัฒนาที่ ๔ ด้านการพัฒนาและส่งเสริมเศรษฐกิจ โดยให้ความสำคัญภาค การเกษตร ด้วยการสนับสนุนปัจจัยพื้นฐานการผลิต ปัจจัยที่เอื้อต่อการผลิต จนถึงระดับการตลาด รวมถึงข้อมูล วิชาทางการเกษตร มุ่งเน้นการพัฒนาและส่งเสริมแนวความคิดปรัชญาเศรษฐกิจพอเพียงมาใช้ในการเกษตร การ นำนวัตกรรมทางการเกษตรเพื่อเพิ่มผลผลิตและลดต้นทุนการผลิต ตลอดจนการก่อสร้างเครือข่ายและองค์กรทางการ เกษตรในชุมชนเพื่อความเข้มแข็งของการประกอบอาชีพและพัฒนาแหล่งน้ำสาธารณะให้มีน้ำใช้ในการเกษตรตลอดปี

ยุทธศาสตร์การพัฒนาที่ ๕ ด้านการพัฒนาการเมืองการบริหารจัดการองค์กรที่ดี โดยให้ความสำคัญกับการนำหลักธรรมาภิบาล (การบริหารกิจการภาครัฐที่ดี) มาใช้ในการบริหารจัดการ ส่งเสริมการมีส่วนร่วม ของประชาชน ระดับชุมชน ตลอดจนระดับตำบล พัฒนาบุคลากรในองค์กรให้มีความรู้ความสามารถพร้อม ในการพัฒนาและส่งเสริมการสร้างเครือข่ายการพัฒนาระหว่างชุมชน หน่วยงานภาครัฐ เอกชน และองค์การ บริหารส่วนตำบล ส่งเสริมการมีส่วนร่วมในการพัฒนาที่ยั่งยืน

๒.๓ เป้าประสงค์ระดับยุทธศาสตร์

๑. เพื่อพัฒนาการคมนาคมขนส่ง ระบบสาธารณูปโภค สาธารณูปการให้ได้มาตรฐานเพียงพอต่อความต้องการของประชาชน รองรับการพัฒนาของเมืองในอนาคตและเศรษฐกิจของท้องถิ่น
๒. เพื่อสร้างรากฐานความมั่นคงทางด้านเศรษฐกิจในท้องถิ่น ให้ประชาชนมีรายได้หลังฤดูทำการเกษตร การรวมกลุ่มการพัฒนาอาชีพของชุมชน
๓. เพื่อพัฒนาระบบการบริหารจัดการน้ำภาคการเกษตรให้สามารถมีน้ำใช้ตลอดการทำการเกษตร
๔. เพื่อส่งเสริมการนำแนวคิดปรัชญาเศรษฐกิจพอเพียงมาใช้ในการประยุกต์ภาคการเกษตรกรรม
๕. เพื่อเสริมสร้างความเข้มแข็งของชุมชน
๖. เพื่อให้ประชาชนมีคุณภาพชีวิตที่ดี สุขภาพจิตดี สุขภาพกายดี
๗. เพื่อให้ประชาชนในท้องถิ่นสามารถเข้าถึงการบริการทางการศึกษาได้อย่างทั่วถึงและเตรียมความพร้อมในการเข้าสู่ประชาคมอาเซียนและประชาคมโลก
๘. เพื่อพัฒนาระบบการบริหารจัดการทรัพยากรธรรมชาติและสิ่งแวดล้อมอย่างเป็นระบบและสร้างจิตสำนึกอนุรักษ์และรักษาสิ่งแวดล้อมของประชาชนในชุมชนระดับครัวเรือน ถึงระดับชุมชนสู่การพัฒนาที่ยั่งยืน
๙. เพื่อพัฒนาระบบบริหารจัดการที่ดี มุ่งเน้นธรรมาภิบาล ส่งเสริมการมีส่วนร่วมของประชาชน ในการตัดสินใจ การวางแผนพัฒนา การตรวจสอบ เพื่อให้เกิดความโปร่งใสในการบริหารจัดการขององค์กร

๒.๔ กลยุทธ์หรือแนวทางการพัฒนา

๑. พัฒนา ปรับปรุง บำรุงรักษาระบบสาธารณูปโภค สาธารณูปการให้ได้มาตรฐาน
๒. ส่งเสริมและพัฒนาอาชีพให้แก่ประชาชน
๓. พัฒนาแหล่งน้ำตามธรรมชาติ แหล่งน้ำใต้ดิน

๔. ส่งเสริมการทำเกษตรตามแนวทางของปรัชญาเศรษฐกิจพอเพียง
๕. พัฒนาคุณภาพชีวิตของประชาชนให้มีคุณภาพชีวิตที่ดี
๖. ส่งเสริมความเข้มแข็งของชุมชน สร้างความปลอดภัยในชีวิตและทรัพย์สินของชุมชน
๗. พัฒนาระบบการจัดการศึกษาให้ได้มาตรฐานครอบคลุมทุกระบบ สร้างสังคมแห่งการเรียนรู้
๘. ส่งเสริมการอนุรักษ์ทรัพยากรธรรมชาติและสิ่งแวดล้อมอย่างเป็นระบบและยั่งยืน
๙. พัฒนาการบริหารจัดการตามหลักธรรมาภิบาลสู่การบริหารภาครัฐที่ดี

๒.๕ ตัวชี้วัดระดับยุทธศาสตร์

๑. ร้อยละของครัวเรือนที่มีไฟฟ้าใช้
๒. จำนวนแผนงาน/โครงการในการก่อสร้าง ปรับปรุง ถนน สะพาน ท่อหรือรางระบายน้ำ
๓. ร้อยละของประชาชนที่มีน้ำในการอุปโภคและบริโภค
๔. ร้อยละที่เพิ่มขึ้นของรายได้ที่เกิดจากภาคเกษตรกรรม
๕. ร้อยละของปริมาณแหล่งน้ำที่ได้รับการพัฒนาและปรับปรุงเพิ่มขึ้น
๖. ร้อยละของเกษตรกรที่ดำเนินชีวิตตามแนวปรัชญา
๗. ร้อยละของประชาชนมีสุขภาพดี
๘. จำนวนโครงการ/แผนงาน/กิจกรรมที่ส่งเสริมการสร้างเสริมความเข้มแข็ง
๙. จำนวนโครงการ/แผนงาน/กิจกรรมที่ส่งเสริมการพัฒนางานสาธารณสุข
๑๐. ร้อยละของประชาชนผู้มีสิทธิได้รับสวัสดิการ
๑๑. ร้อยละที่เพิ่มขึ้นของการเข้าถึงการบริการทางการศึกษา
๑๒. จำนวนโครงการที่ส่งเสริมเด็ก/เยาวชน/นักเรียน/ประชาชนที่เข้าร่วมกิจกรรมศิลปกรรม คุณธรรม จริยธรรมที่ดีงาม
๑๓. จำนวนแผนงาน/โครงการในการจัดการความรู้ในหน่วยงานการศึกษา ศาสนา และวัฒนธรรม
๑๔. ร้อยละของจำนวนป่าชุมชนที่ได้รับการรักษา
๑๕. จำนวนโครงการ / แผนงาน/ กิจกรรมในการรักษาสิ่งแวดล้อม
๑๖. ร้อยละของการมีส่วนร่วมในการบริหารจัดการของประชาชน
๑๗. ร้อยละความพึงพอใจในการรับบริการของประชาชน

๒.๖ ค่าเป้าหมาย

๑. ประชาชนได้รับการบริการระบบสาธารณสุข ปกป้อง สาธารณูปการเพียงพอและทั่วถึง
๒. ประชาชนมีอาชีพที่มั่นคง มีรายได้เพียงพอต่อการดำรงชีวิตและดำเนินชีวิตตามแนวปรัชญาเศรษฐกิจพอเพียง
๓. ประชาชนได้รับการพัฒนาให้เป็นทรัพยากรมนุษย์ที่มีศักยภาพ และเป็นสังคมแห่งการเรียนรู้ ควบคู่กับการอนุรักษ์ศิลปวัฒนธรรมและขนบธรรมเนียมประเพณีอันดีงามของท้องถิ่น
๔. ประชาชนมีคุณภาพชีวิตที่ดี สังคมชุมชนเข้มแข็ง มีความเป็นระเบียบเรียบร้อย ประชาชนมีความปลอดภัยในชีวิตและทรัพย์สิน
๕. เป็นองค์กรที่มีการบริหารจัดการที่ดี ตามหลักธรรมาภิบาล
๖. ทรัพยากรธรรมชาติได้รับการอนุรักษ์ ควบคู่กับการพัฒนาที่ยั่งยืน

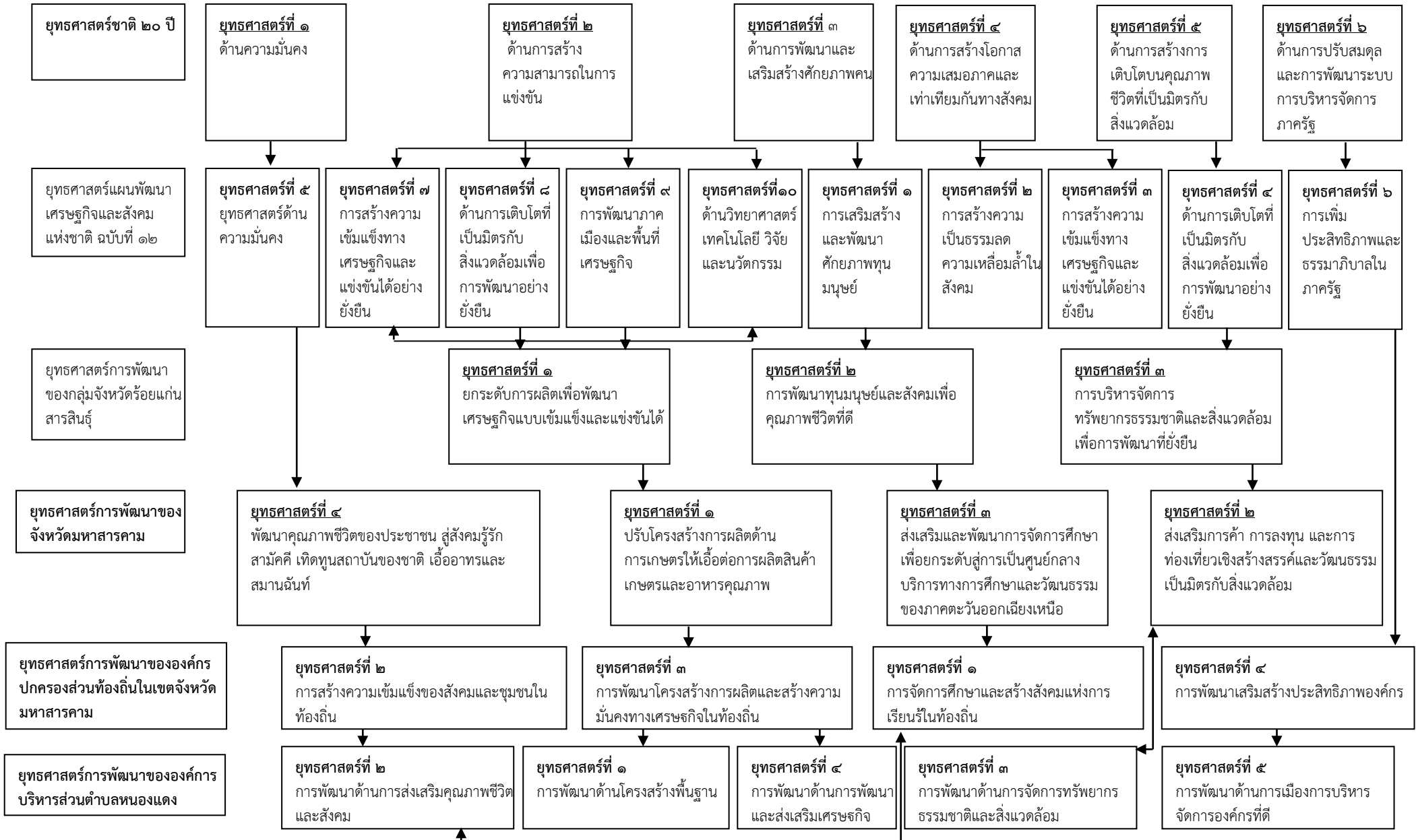
๒.๗ จุดยืนทางยุทธศาสตร์ (Positioning) ของ อปท.

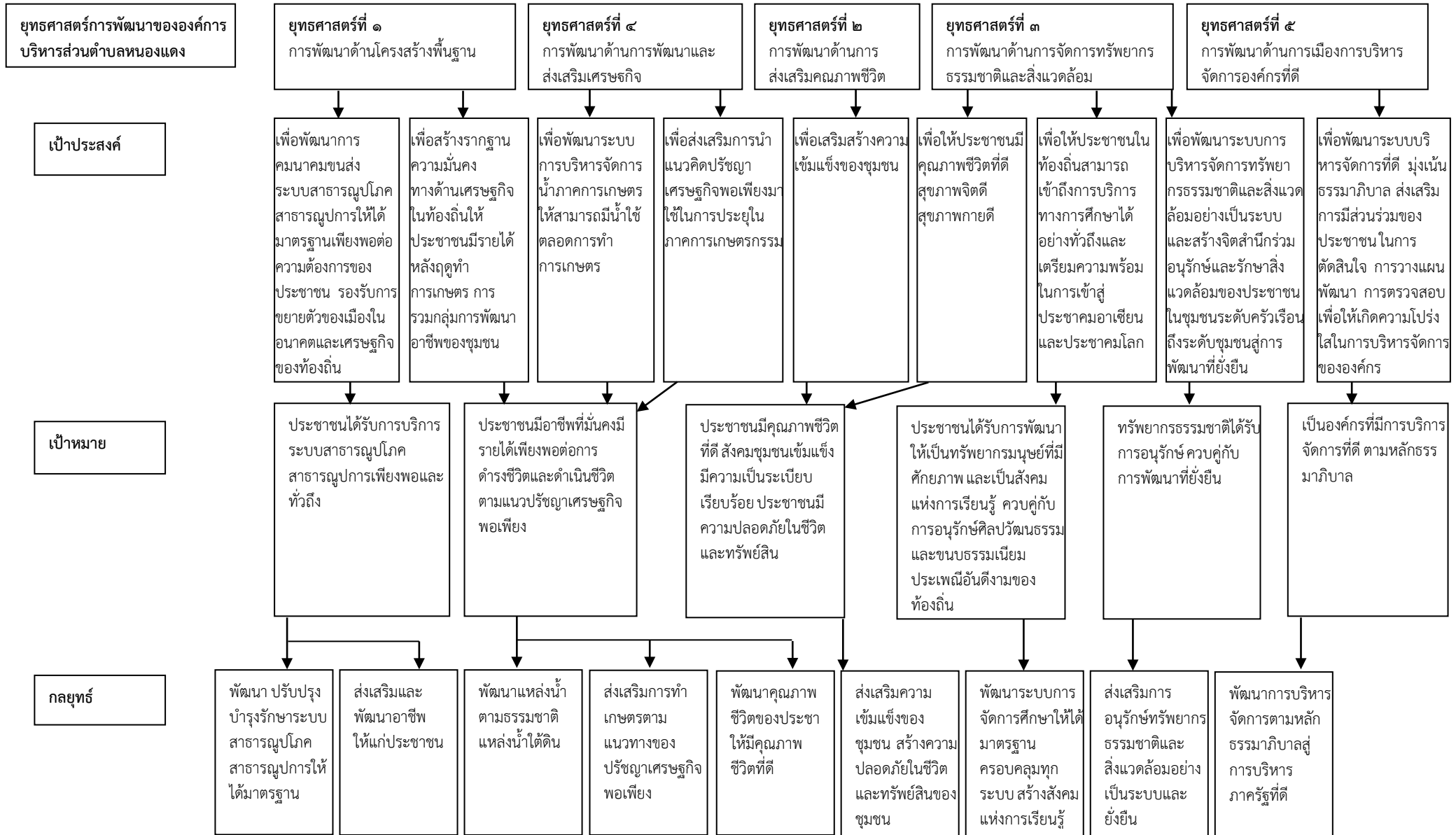
การกำหนดตำแหน่งจุดยืนทางยุทธศาสตร์ (Positioning) ขององค์การบริหารส่วนตำบลหนองแดง กำหนดตามหนังสือกระทรวงมหาดไทย ด่วนที่สุด ที่ มท ๐๘๑๐.๒/น๐๖๐๐ ลงวันที่ ๒๙ มกราคม ๒๕๕๙ เรื่อง แนวทางและหลักเกณฑ์การจัดทำและประสานแผนพัฒนาท้องถิ่นขององค์กรปกครองส่วนท้องถิ่น ได้กำหนดจุดยืนให้ การจัดทำแผนยุทธศาสตร์การพัฒนาขององค์กรปกครองส่วนท้องถิ่นในเขตจังหวัดและการจัดทำแผนพัฒนา ท้องถิ่นขององค์กรปกครองส่วนท้องถิ่นที่เหนือจากยุทธศาสตร์การพัฒนาในด้านต่าง ๆ ขององค์กรปกครองส่วน ท้องถิ่น ควรคำนึงถึงยุทธศาสตร์ในการพัฒนาตามสภาพพื้นที่ของตนตามอำนาจหน้าที่ โดยกลุ่มจังหวัดภาค ตะวันออกเฉียงเหนือตอนกลาง กลุ่มร้อยแก่นสารสินธุ์ ประกอบด้วย ร้อยเอ็ด ขอนแก่น มหาสารคาม และ กาฬสินธุ์ เน้นการพัฒนาเพิ่มผลิตภาพพืชเศรษฐกิจหลัก (ข้าว อ้อย มันสำปะหลัง) อุตสาหกรรม การค้าการ บริการ การท่องเที่ยว และการลงทุนสู่สากล

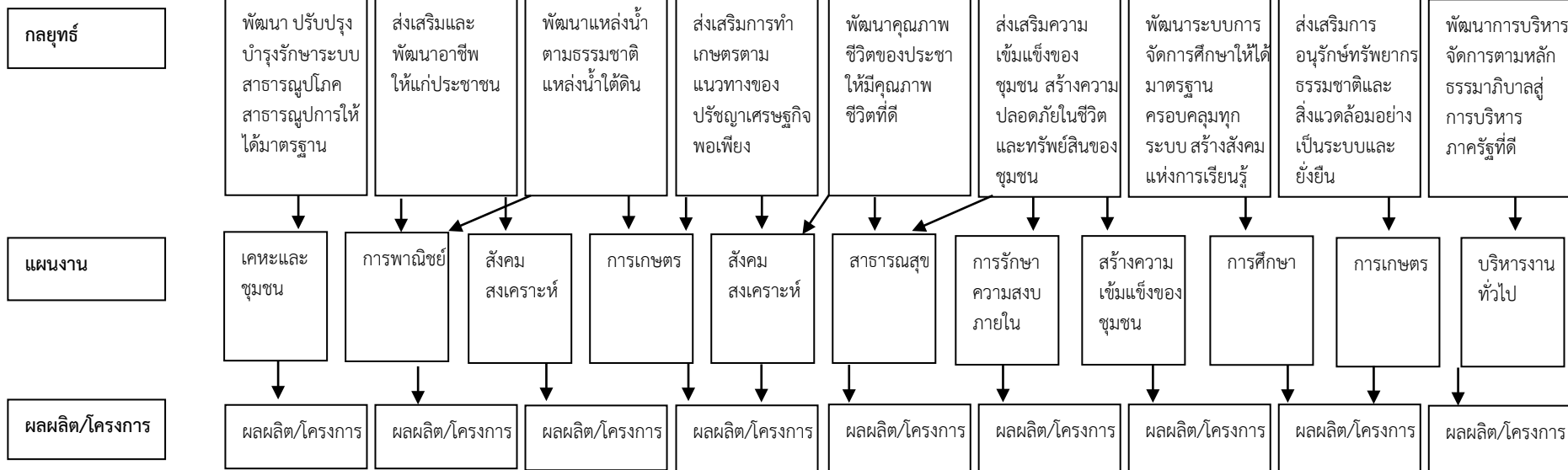
๒.๘ ความเชื่อมโยงของยุทธศาสตร์ในภาพรวม

๓.๒ ความเชื่อมโยงยุทธศาสตร์การพัฒนาจังหวัดกับยุทธศาสตร์การพัฒนาขององค์การบริหารส่วนตำบลหนองแดง

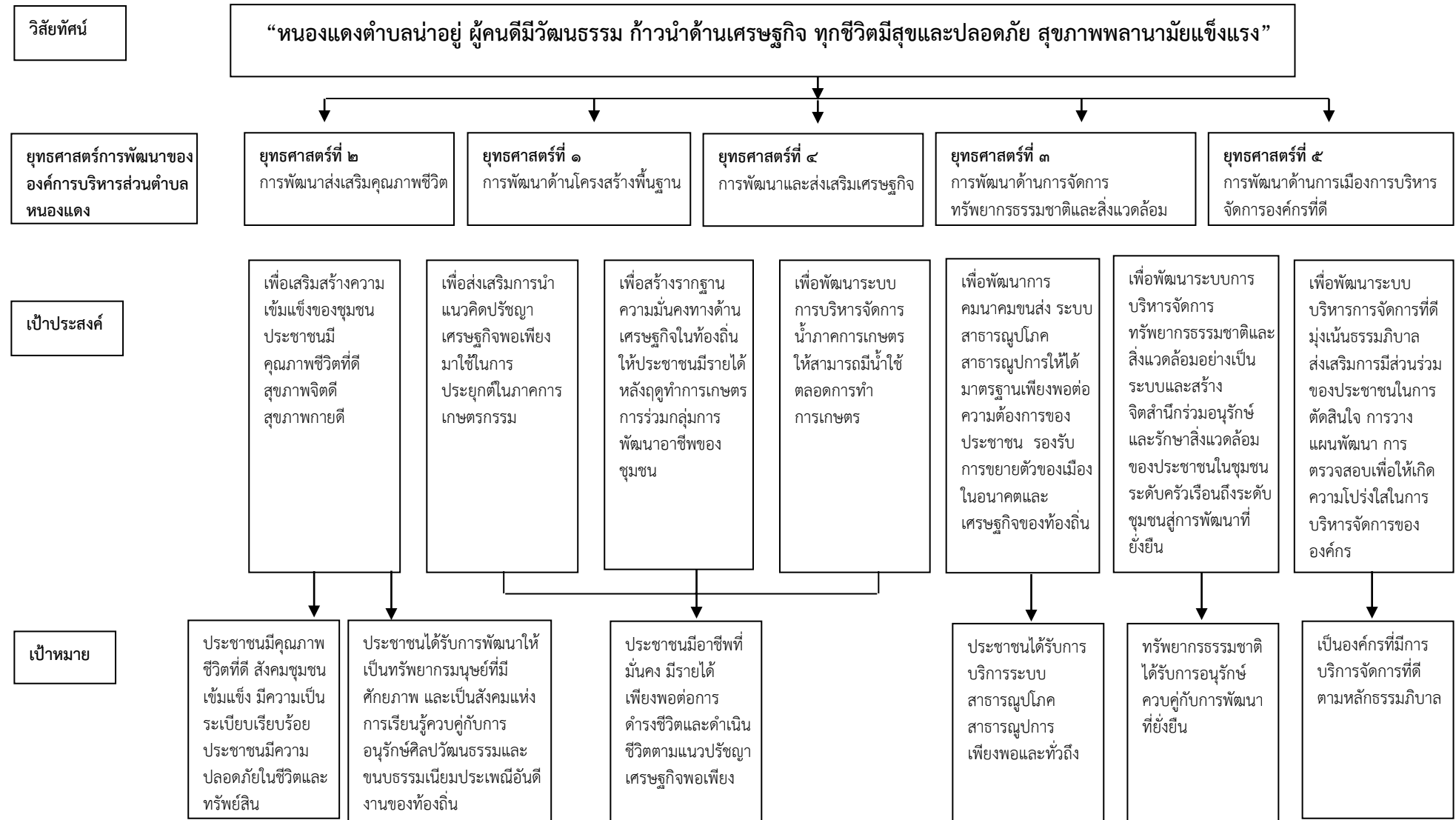
โครงสร้างความเชื่อมโยงแผนยุทธศาสตร์การพัฒนาขององค์การบริหารส่วนตำบลหนองแดง (พ.ศ.๒๕๖๑ - ๒๕๖๕)

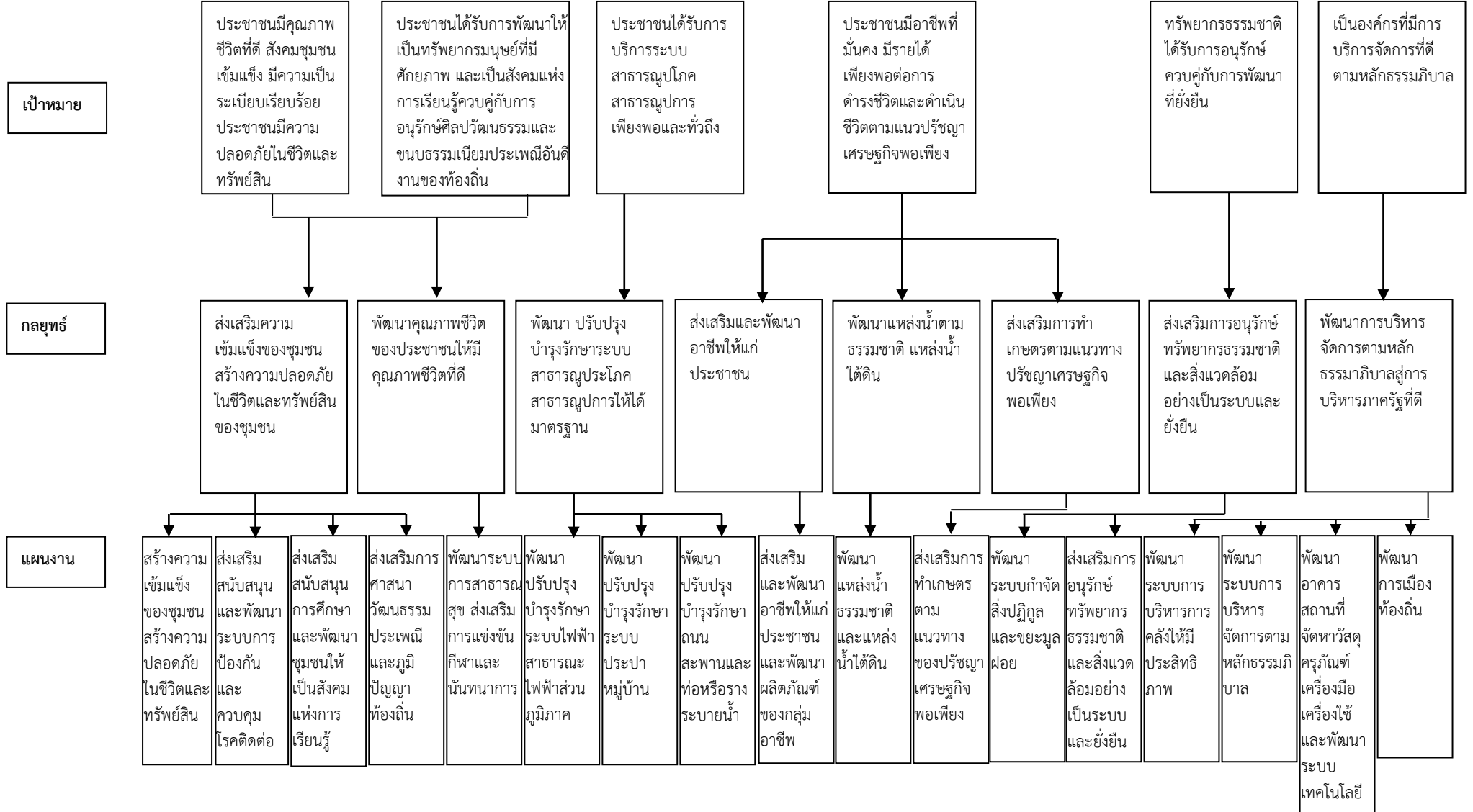






๓.๓ แผนผังยุทธศาสตร์ (strategic map)





๒.๘ ความเชื่อมโยงของยุทธศาสตร์ในภาพรวม

ยุทธศาสตร์ชาติ ๒๐ ปี พ.ศ. ๒๕๖๑-๒๕๘๐)	ยุทธศาสตร์แผน พัฒนาเศรษฐกิจ และสังคมแห่งชาติ ฉบับที่ ๑๓ พ.ศ. ๒๕๖๖ - ๒๕๗๐	ยุทธศาสตร์กลุ่ม จังหวัดร้อยแก่น สารสินธุ์	ยุทธศาสตร์การ พัฒนาจังหวัด (กรอบเดิม พ.ศ. ๒๕๖๑- ๒๕๖๕)	ยุทธศาสตร์การ พัฒนาท้องถิ่นใน เขตจังหวัด มหาสารคาม พ.ศ. ๒๕๖๖ - ๒๕๗๐	ยุทธศาสตร์แผน พัฒนาท้องถิ่น พ.ศ. (๒๕๖๖ - ๒๕๗๐) อบต. หนองแดง
๑.ด้านความมั่นคง	๕.ยุทธศาสตร์ด้าน ความมั่นคง		๔.พัฒนาคุณภาพ ชีวิตของประชาชน สู่สังคมรัฐรักสามัคคี เทิดทูนสถาบันของ ชาติ เอื้ออาทรและ สมานฉันท์	๒.การสร้างความ เข้มแข็งของสังคม และชุมชนใน ท้องถิ่น	๒.การพัฒนา ส่งเสริมคุณภาพ ชีวิต
๒.ด้านการสร้าง ความสามารถใน การแข่งขัน	๑๐.ยุทธศาสตร์ ด้านการ ต่างประเทศ	๑.ยกระดับการ ผลิตเพื่อพัฒนา เศรษฐกิจแบบ เข้มแข็งและ แข่งขันได้	๑.ปรับโครงสร้าง การผลิตด้าน การเกษตรให้อื้อ ต่อการผลิตสินค้า เกษตรและอาหาร คุณภาพ	๓.การพัฒนา โครงสร้างการผลิต และสร้างความ มั่นคงทางเศรษฐกิจ ในท้องถิ่น	๔.ด้านการพัฒนา และส่งเสริม เศรษฐกิจ
	๗.ยุทธศาสตร์การ พัฒนาโครงสร้าง พื้นฐานและ ระบบโลจิสติกส์				๑.ด้านโครงสร้าง พื้นฐาน
	๘.ยุทธศาสตร์ด้าน วิทยาศาสตร์ เทคโนโลยี วิจัย และนวัตกรรม				
	๙.ยุทธศาสตร์การ พัฒนาภาคเมือง และพื้นที่เศรษฐกิจ				

ความเชื่อมโยงของยุทธศาสตร์ในภาพรวม

ยุทธศาสตร์ชาติ ๒๐ ปี พ.ศ. ๒๕๖๑-๒๕๘๐)	ยุทธศาสตร์แผน พัฒนาเศรษฐกิจ และสังคมแห่งชาติ ฉบับที่ ๑๓ พ.ศ. ๒๕๖๖ - ๒๕๗๐	ยุทธศาสตร์กลุ่ม จังหวัดร้อยแก่น สารสินธุ์	ยุทธศาสตร์การ พัฒนาจังหวัด (กรอบเดิม พ.ศ. ๒๕๖๑- ๒๕๖๕)	ยุทธศาสตร์การ พัฒนาท้องถิ่นใน เขตจังหวัด มหาสารคาม พ.ศ. ๒๕๖๖ - ๒๕๗๐	ยุทธศาสตร์แผน พัฒนาท้องถิ่น พ.ศ. (๒๕๖๖ - ๒๕๗๐) อบต. หนองแดง
๓.ด้านการพัฒนา และเสริมสร้าง ศักยภาพคน	๑.ยุทธศาสตร์การ เสริมสร้างและ พัฒนาศักยภาพ ทุนมนุษย์	๒.การพัฒนา ทุนมนุษย์และ สังคมเพื่อ คุณภาพชีวิต ที่ดี	๓. ส่งเสริมและ พัฒนาการ จัดการศึกษา เพื่อยกระดับ สู่การเป็น ศูนย์กลาง บริการทาง การศึกษา และวัฒนธรรม ของภาค ตะวันออกเฉียง เหนือ	๑ การจัดการ ศึกษาและ สร้างสังคม แห่งการเรียนรู้ ในท้องถิ่น	๒.การพัฒนา ส่งเสริม คุณภาพชีวิต
๔.ด้านการสร้าง โอกาสความเสมอ ภาคและเท่าเทียม กันทางสังคม	๒.ยุทธศาสตร์การ สร้างความเป็น ธรรมลดความ เหลื่อมล้ำใน สังคม				
	๓.ยุทธศาสตร์การ สร้างความเข้ม แข็งทาง เศรษฐกิจและ แข่งขันได้ อย่างยั่งยืน				
๕.ด้านการสร้าง การเติบโตบน คุณภาพชีวิตที่เป็น มิตรกับสิ่งแวดล้อม	๔.ยุทธศาสตร์ด้าน การเติบโตที่เป็น มิตรกับสิ่งแวดล้อม เพื่อการพัฒนา อย่างยั่งยืน	๓.การบริหาร จัดการ ทรัพยากร ธรรมชาติและ สิ่งแวดล้อม เพื่อ การพัฒนา ที่ยั่งยืน	๒.ส่งเสริม การค้าการลงทุน และการท่องเที่ยว เชิงสร้างสรรค์ และวัฒนธรรม เป็นมิตรกับ สิ่งแวดล้อม		๓.การพัฒนา การจัดการ ทรัพยากร ธรรมชาติและ สิ่งแวดล้อม
๖.ด้านการปรับ สมดุลและพัฒนา ระบบการบริหาร จัดการภาครัฐ	๖.ยุทธศาสตร์ด้าน การเพิ่ม ประสิทธิภาพ และธรรมาภิบาล ในภาครัฐ			๔.การพัฒนา เสริมสร้าง ประสิทธิภาพ องค์กร	๕.การพัฒนา การเมืองการ บริหาร การจัดการ องค์กรที่ดี

๓. การวิเคราะห์เพื่อพัฒนาท้องถิ่น

๓.๑ การวิเคราะห์กรอบการจัดทำยุทธศาสตร์ขององค์กรปกครองส่วนท้องถิ่น (ใช้การวิเคราะห์ SWOT Analysis/Demand (Demand Analysis)/Global Demand และ Trend

ผลการวิเคราะห์ปัญหาและความต้องการของประชาชนในท้องถิ่น การวิเคราะห์ศักยภาพเพื่อประเมินสถานภาพการพัฒนาจากปัจจัยภายในและปัจจัยภายนอกได้ข้อมูล ดังนี้

ปัญหา	สภาพปัญหา
๑.ปัญหาด้านเศรษฐกิจ	๑.กลุ่มอาชีพที่ประชาชนตั้งขึ้นไม่มีระบบการบริหารจัดการ ๒.ปัญหาผลผลิตต่ำ ๓.บางครอบครัวมีรายได้ไม่เพียงพอต่อการดำรงชีวิต
๒.ปัญหาด้านสังคม	
๒.๑ ด้านครอบครัวและชุมชน	๑.ประชาชนในชุมชนขาดการมีส่วนร่วมในชุมชน ๒.บางชุมชนผู้นำชุมชนมีความแตกแยก ๓.ปัญหาอบายมุข
๒.๒ ด้านความปลอดภัยในชีวิตและทรัพย์สิน	๑.ปัญหาโจรกรรม
๒.๓ ด้านกีฬาและนันทนาการ	๑.สถานที่ออกกำลังกายและสถานที่พักผ่อนหย่อนใจชุมชนไม่มี
๒.๔ ด้านเยาวชน	๑.ปัญหายาเสพติดระบาดในกลุ่มเยาวชน ๒.เยาวชนยังขาดความรู้เกี่ยวกับยาเสพติด
๓.ปัญหาด้านโครงสร้างพื้นฐาน	
๓.๑ เส้นทางคมนาคม	๑.ถนนบางสายยังเป็นถนนลูกรังและหลุม
๓.๒ ระบบสาธารณูปโภค	๑.ไฟฟ้าสาธารณะไม่เพียงพอ ๒.ขาดแคลนน้ำในการอุปโภคบริโภค ๓.ขาดการบริหารจัดการระบบประปา
๔.ปัญหาด้านแหล่งน้ำ	๑.ขาดระบบชลประทาน ๒.แหล่งเก็บน้ำ ห้วย หนอง คลอง บึง ตื้นเขิน ๓.ขาดระบบการดูแลแหล่งน้ำตามธรรมชาติ ๔.ไม่มีน้ำเพียงพอต่อการเกษตรในฤดูแล้ง ๕.ขาดทำนบกั้นน้ำ
๕.ปัญหาด้านสาธารณสุข	๑.โรคระบาดและโรคติดต่อต่าง ๆ ๒.สุขภาพอนามัยของประชาชน ๓.ประชาชนขาดความเข้าใจในการดูแลสุขภาพ
๖.ปัญหาด้าน การศึกษา ศาสนา ประเพณี และวัฒนธรรม	
๖.๑ ด้านการศึกษา	๑.สังคมไม่เป็นสังคมแห่งการเรียนรู้ ๒.เยาวชนไม่สนใจในการศึกษา
๖.๒ ด้านศาสนาและวัฒนธรรม	๑.ขาดการรณรงค์ฟื้นฟูและอนุรักษ์วัฒนธรรมประเพณี

ปัญหา	สภาพปัญหา
๗.ปัญหาด้านทรัพยากรธรรมชาติและสิ่งแวดล้อม	๑. ขยะมูลฝอย สิ่งปฏิกูล ๒. ประชาชนขาดจิตสำนึกในการอนุรักษ์ ๓. ทรัพยากรธรรมชาติเสื่อมโทรม
๒.ปัญหาด้านการบริหารจัดการ	๑. ขาดงบประมาณในการบริหารจัดการ ๒. ขาดการมีส่วนร่วมภาคประชาชน

การวิเคราะห์ SWOT Analysis

จุดแข็ง

๑. องค์การบริหารส่วนตำบลหนองแดงมีบุคลากรเพียงพอและโครงสร้างการบริหารสอดคล้องกับภารกิจที่รับผิดชอบ

๒. มีการบริหารงานด้านงบประมาณที่เป็นอิสระ

๓. ในปัจจุบันมีระบบสาธารณูปโภคและระบบสาธารณูปการพื้นฐานที่เพียงพอและได้มาตรฐาน

๔. องค์การบริหารส่วนตำบลมีเครื่องมือเครื่องใช้เพียงพอต่อการพัฒนาและการให้บริการ

๕. องค์การบริหารส่วนตำบลมีระบบอินเทอร์เน็ตที่รวดเร็วและบริหารงานด้านการคลังด้วยระบบบัญชี

คอมพิวเตอร์

๖. ผู้บริหารมีวิสัยทัศน์ในการพัฒนา มุ่งเน้นการบริหารจัดการตามหลักธรรมาภิบาล

๗. ผู้บริหารที่มีศักยภาพในการสรรหางบประมาณในการพัฒนาตำบล

๘. ผู้นำชุมชนที่เข้มแข็งประชาชนให้ความร่วมมือในการบริหารจัดการ

๙. สภาพพื้นที่ทางกายภาพคุณสมบัติของน้ำเหมาะสำหรับปลูกข้าวหอมมะลิที่มีคุณภาพ

๑๐. ที่ตั้งขององค์การบริหารส่วนตำบลตั้งอยู่ในที่ที่ประชาชนสามารถเดินทางมาติดต่อราชการได้สะดวก

๑๑. ประชาชนในพื้นที่ได้รับการบริการทางด้านการศึกษาทั่วถึง

๑๒. ประชาชนในพื้นที่ได้รับการบริการทางด้านสาธารณสุขทั่วถึง

จุดอ่อน

๑. วัสดุ และเครื่องมือ บางอย่างขาดประสิทธิภาพในการปฏิบัติงาน

๒. การบริหารงานด้านโครงการ กลุ่มอาชีพ กลุ่มเกษตรกรไม่มีการรวมกลุ่มแบบเข้มแข็ง

๓. บุคลากรยังขาดความรู้และความเชี่ยวชาญในการใช้เครื่องมือในการปฏิบัติงาน

๔. ผู้นำชุมชนบางชุมชนขาดความสามัคคีมีความขัดแย้งทางด้านการเมือง

๕. ประชาชนวัยทำงานยังมีการอพยพเพื่อเข้าไปทำงานในเมืองใหญ่ ทำให้เกิดปัญหาสังคมอื่น ๆ

ตามมา

๖. ประชาชนขาดจิตสำนึกในการรักษาทรัพยากรธรรมชาติและสิ่งแวดล้อม

๗. ปัญหายาเสพติดในกลุ่มวัยรุ่น

๘. การจัดเก็บรายได้ยังขาดประสิทธิภาพ รายได้จากองค์การบริหารส่วนตำบลจัดเก็บเองมีปริมาณน้อย

โอกาส

๑. ได้รับการสนับสนุนงบประมาณด้านสาธารณสุข เช่น งบประมาณจาก สปสช. งบประมาณจากสำนักงานป้องกันและบรรเทาสาธารณภัย

๒. หน่วยงานภาครัฐ และ ภาคประชาชน ให้ความร่วมมือในการบริหารจัดการ

๓. นโยบายการส่งเสริมความเข้มแข็งของชุมชน เพื่อส่งเสริมให้ชุมชนสามารถดำเนินงานของชุมชนได้

อุปสรรค

๑. นโยบายรัฐบาลที่เปลี่ยนแปลงตลอดเวลาทำให้การบริหารงานขาดความต่อเนื่องและขาดงบประมาณในการดำเนินการตามนโยบาย

๒. ปัญหาน้ำท่วม ปัญหากัญแห้ง ทำให้ผลผลิตทางการเกษตรตกต่ำ

๓. กฎหมายระเบียบ ข้อบังคับ มีการเปลี่ยนแปลงตลอดเวลา ทำให้ยากต่อการปฏิบัติงาน

๔. การจัดสรรงบประมาณจากรัฐบาลมีแนวโน้มที่จะลดลงเนื่องจากสภาพทางเศรษฐกิจที่ตกต่ำ

๕. ปัญหาความขัดแย้งระดับชาติทำให้เกิดปัญหาทางด้านเศรษฐกิจ

๖. ปัญหาความขัดแย้งทางด้านสังคมระดับชาติ

๗. จำนวนงานที่เพิ่มขึ้นตามพระราชบัญญัติกำหนดแผนและขั้นตอนการกระจายอำนาจให้แก่องค์กรปกครองส่วนท้องถิ่น พ.ศ. ๒๕๔๒ และที่แก้ไขเพิ่มเติมถึงปัจจุบันประกอบกับงบประมาณที่ได้รับการอุดหนุนจากรัฐบาลมีจำนวนจำกัดในภาวะเศรษฐกิจปัจจุบันทำให้ขาดสภาพคล่องในการบริหารจัดการ

จากการวิเคราะห์สภาพองค์การบริหารส่วนตำบลหนองแดง ด้วยเทคนิค SWOT Analysis แล้วทำให้เราทราบว่าองค์การบริหารส่วนตำบลหนองแดง มีระบบการบริหารและการจัดการที่ดี มีความเข้มแข็งและยังได้รับความร่วมมือ ร่วมใจในการร่วมทำกิจกรรมต่าง ๆ จากบุคลากรผู้ปฏิบัติงาน มีศักยภาพในการทำงาน จากการวิเคราะห์ดังกล่าว ยังมีโครงการอีกจำนวนมากที่ต้องดำเนินการพัฒนาแต่องค์การบริหารส่วนตำบลมีข้อจำกัดในด้านงบประมาณ/รายได้

๓.๒ การประเมินสถานการณ์สภาพแวดล้อมภายนอกที่เกี่ยวข้อง

โอกาส

๑. ได้รับการสนับสนุนงบประมาณด้านสาธารณสุข เช่น งบประมาณจาก สปสช. งบประมาณจากสำนักงานป้องกันและบรรเทาสาธารณภัย

๒. หน่วยงานภาครัฐ และ ภาคประชาชน ให้ความร่วมมือในการบริหารจัดการ

๓. นโยบายการส่งเสริมความเข้มแข็งของชุมชน เพื่อส่งเสริมให้ชุมชนสามารถดำเนินงานของชุมชนได้

๔. นโยบายกระตุ้นเศรษฐกิจของรัฐบาลในการส่งเสริมเศรษฐกิจชุมชน

๕. นโยบายการส่งเสริมเศรษฐกิจโดยการน้อมนำปรัชญาเศรษฐกิจพอเพียงมาใช้

อุปสรรค

๑. ปัญหาน้ำท่วม ปัญหากัญแห้ง ทำให้ผลผลิตทางการเกษตรตกต่ำ

๒. กฎหมายระเบียบ ข้อบังคับ มีการเปลี่ยนแปลงตลอดเวลา ทำให้ยากต่อการปฏิบัติงาน

๓. ปัญหาปัจจัยและต้นทุนการผลิตในภาคเกษตรกรรมสูง

๔. ปัญหาราคาผลผลิตทางการเกษตรต่ำ

๕. จำนวนงานที่เพิ่มขึ้นตาม พระราชบัญญัติกำหนดแผนและขั้นตอนการกระจายอำนาจให้แก่องค์กรปกครองส่วนท้องถิ่น พ.ศ. ๒๕๔๒ และที่แก้ไขเพิ่มเติมถึงปัจจุบันประกอบกับงบประมาณที่ได้รับการอุดหนุนจากรัฐบาลมีจำนวนจำกัดในภาวะเศรษฐกิจปัจจุบันทำให้ขาดสภาพคล่องในการบริหารจัดการ

จากการวิเคราะห์สภาพองค์การบริหารส่วนตำบลหนองแดง ด้วยเทคนิค SWOT Analysis แล้วทำให้เราทราบว่าองค์การบริหารส่วนตำบลหนองแดง มีระบบการบริหารและการจัดการที่ดี มีความเข้มแข็ง และยังได้รับความร่วมมือ ร่วมใจ ในการร่วมทำกิจกรรมต่าง ๆ จากบุคลากรผู้ปฏิบัติงาน มีศักยภาพในการทำงาน จากการวิเคราะห์ ดังกล่าว ยังมีโครงการอีกจำนวนมากที่ต้องดำเนินการพัฒนา แต่องค์การบริหารส่วนตำบลมีข้อจำกัดในด้านงบประมาณ/รายได้

ส่วนที่ ๓

การนำแผนพัฒนาท้องถิ่นไปสู่การปฏิบัติ

๑. ยุทธศาสตร์การพัฒนาและแผนงาน

ที่	ยุทธศาสตร์	ด้าน	แผนงาน	หน่วยงาน รับผิดชอบหลัก	หน่วยงาน สนับสนุน
๑	ด้านโครงสร้างพื้นฐาน	ด้านการเศรษฐกิจ	แผนงาน อุตสาหกรรมและ การโยธา	กองช่าง	อบต. หนองแดง
		ด้านบริการชุมชน และสังคม	แผนงานสร้าง ความเข้มแข็งของ ชุมชน	สำนักปลัด	
๒	ด้านการส่งเสริม คุณภาพชีวิต	ด้านบริหารทั่วไป	แผนงานรักษา ความสงบภายใน	สำนักปลัด	
		ด้านบริการชุมชน และสังคม	แผนงานศาสนา วัฒนธรรม และ นันทนาการ		
			แผนงานการศึกษา		
		ด้านการ ดำเนินงานอื่นๆ	แผนงานงบกกลาง		
		ด้านบริการชุมชน และสังคม	แผนงานสังคม สงเคราะห์		
๓	ด้านการพัฒนา เศรษฐกิจ อุตสาหกรรม	ด้านการเศรษฐกิจ	แผนงาน อุตสาหกรรมและ การโยธา	กองช่าง	สำนักปลัด
		ด้านบริการชุมชน และสังคม	แผนงานสร้าง ความเข้มแข็งของ ชุมชน	สำนักปลัด	
๔	ด้านทรัพยากรและ สิ่งแวดล้อม	ด้านการเศรษฐกิจ	แผนงาน การเกษตร	สำนักปลัด	
		ด้านบริการชุมชน และสังคม	แผนงาน สาธารณสุข		
๕	ด้านการเมืองการบริหาร จัดการองค์กรที่ดี	ด้านบริหารทั่วไป	แผนงานบริหารงาน ทั่วไป	สำนักปลัด กองคลัง	
		ด้านบริการชุมชน และสังคม	แผนงานเคหะและ ชุมชน	กองช่าง	
รวม	๕ ยุทธศาสตร์	๔ ด้าน	๑๑ แผนงาน	๓ สำนัก/กอง	

๒. บัญชีโครงการพัฒนาท้องถิ่น

บัญชีสรุปโครงการพัฒนา
แผนพัฒนาท้องถิ่น (พ.ศ.๒๕๖๖ - ๒๕๗๐)
องค์การบริหารส่วนตำบลหนองแดง อำเภอนาเชือก จังหวัดมหาสารคาม

ยุทธศาสตร์	ปี ๒๕๖๖		ปี ๒๕๖๗		ปี ๒๕๖๘		ปี ๒๕๖๙		ปี ๒๕๗๐		รวม ๕ ปี	
	จำนวนโครงการ	งบประมาณ (บาท)	จำนวนโครงการ	งบประมาณ (บาท)	จำนวนโครงการ	งบประมาณ (บาท)	จำนวนโครงการ	งบประมาณ (บาท)	จำนวนโครงการ	งบประมาณ (บาท)	จำนวนโครงการ	งบประมาณ (บาท)
๑. ยุทธศาสตร์การพัฒนา ด้านโครงสร้างพื้นฐาน ๑.๑ แผนงานเคหะและชุมชน	๔๗	๑๖,๕๑๓,๑๙๕	๔๑	๑๓,๗๘๗,๙๕๕	๖๓	๒๔,๑๓๒,๑๖๗	๗๓	๒๙,๗๒๗,๔๔๒	๔๖	๑๕,๙๒๔,๕๘๐	๒๗๐	๙๔,๘๒๖,๑๕๙
รวม	๔๗	๑๖,๕๑๓,๑๙๕	๔๑	๑๓,๗๘๗,๙๕๕	๖๓	๒๔,๑๓๒,๑๖๗	๗๓	๒๙,๗๒๗,๔๔๒	๔๖	๑๐,๖๖๕,๔๐๐	๒๗๐	๙๔,๘๒๖,๑๕๙

บัญชีสรุปโครงการพัฒนา
แผนพัฒนาท้องถิ่น (พ.ศ.๒๕๖๖ - ๒๕๗๐)
องค์การบริหารส่วนตำบลหนองแดง อำเภอนาเชือก จังหวัดมหาสารคาม

ยุทธศาสตร์	ปี ๒๕๖๖		ปี ๒๕๖๗		ปี ๒๕๖๘		ปี ๒๕๖๙		ปี ๒๕๗๐		รวม ๕ ปี	
	จำนวนโครงการ	งบประมาณ (บาท)	จำนวนโครงการ	งบประมาณ (บาท)	จำนวนโครงการ	งบประมาณ (บาท)	จำนวนโครงการ	งบประมาณ (บาท)	จำนวนโครงการ	งบประมาณ (บาท)	จำนวนโครงการ	งบประมาณ (บาท)
๒. ยุทธศาสตร์การพัฒนา ด้านการส่งเสริมคุณภาพ ชีวิตและสังคม												
๒.๑ แผนงานสาธารณสุข	๔	๓๑๐,๐๐๐	๕	๑,๓๕๐,๐๐๐	๙	๒,๙๕๐,๐๐๐	๗	๘๕๐,๐๐๐	๓	๑๙๐,๐๐๐	๒๘	๖,๐๕๐,๐๐๐
๒.๒ แผนงานการศึกษา	๙	๖๕๘,๐๐๐	๕	๑,๓๗๐,๐๐๐	๗	๙๐๐,๐๐๐	๓	๓๐๐,๐๐๐	๑	๔๐,๐๐๐	๒๕	๓,๒๖๘,๐๐๐
๒.๓ แผนงานสังคม สงเคราะห์	๔	๒๘๐,๐๐๐	๑๐	๕,๙๓๐,๐๐๐	๖	๔๙๐,๐๐๐	๖	๕๙๐,๐๐๐	๓	๑๘๐,๐๐๐	๒๙	๗,๔๗๐,๐๐๐
๒.๔ แผนงานรักษา ความ สงบภายใน	๓	๒๕๐,๐๐๐	๑	๑๐๐,๐๐๐	๒	๓๗๐,๐๐๐	๓	๒,๗๐๐,๐๐๐	-	-	๙	๓,๔๖๐,๐๐๐
๒.๕ แผนงานสร้างความ เข้มแข็งของชุมชน	๓	๕๑,๐๐๐	๒	๕๐๐,๐๐๐	๒	๑๓๐,๐๐๐	๑	๑๐๐,๐๐๐	-	-	๘	๗๘๑,๐๐๐
รวม	๒๓	๑,๙๔๙,๐๐๐	๒๓	๙,๒๕๐,๐๐๐	๒๖	๔,๘๔๐,๐๐๐	๒๐	๔,๕๕๐,๐๐๐	๗	๔๑๐,๐๐๐	๙๙	๒๑,๐๒๙,๐๐๐

บัญชีสรุปโครงการพัฒนา
แผนพัฒนาท้องถิ่น (พ.ศ.๒๕๖๖ - ๒๕๗๐)
องค์การบริหารส่วนตำบลหนองแดง อำเภอนาเชือก จังหวัดมหาสารคาม

ยุทธศาสตร์	ปี ๒๕๖๖		ปี ๒๕๖๗		ปี ๒๕๖๘		ปี ๒๕๖๙		ปี ๒๕๗๐		รวม ๕ ปี	
	จำนวนโครงการ	งบประมาณ (บาท)	จำนวนโครงการ	งบประมาณ (บาท)	จำนวนโครงการ	งบประมาณ (บาท)	จำนวนโครงการ	งบประมาณ (บาท)	จำนวนโครงการ	งบประมาณ (บาท)	จำนวนโครงการ	งบประมาณ (บาท)
๓. ยุทธศาสตร์การ พัฒนาการจัดการ ทรัพยากรธรรมชาติและ สิ่งแวดล้อม												
๓.๑ แผนงานบริหารงาน ทั่วไป	๑	๕๐,๐๐๐	๑	๕๐,๐๐๐	๑	๕๐,๐๐๐	๑	๕๐,๐๐๐	๑	๕๐,๐๐๐	๕	๕๐,๐๐๐
๓.๒ แผนงานการเกษตร	๔	๓๒๕,๐๐๐	๓	๒๑๐,๐๐๐	๓	๑,๕๓๐,๐๐๐	๕	๒๔๐,๐๐๐	๑	๓๐๐,๐๐๐	๑๖	๒,๖๐๕,๐๐๐
รวม	๕	๓๗๕,๐๐๐	๕	๒๖๐,๐๐๐	๔	๑,๕๘๐,๐๐๐	๖	๒๙๐,๐๐๐	๒	๓๕๐,๐๐๐	๒๑	๒,๖๕๕,๐๐๐

บัญชีสรุปโครงการพัฒนา
แผนพัฒนาท้องถิ่น (พ.ศ.๒๕๖๖ - ๒๕๗๐)
องค์การบริหารส่วนตำบลหนองแดง อำเภอนาเชือก จังหวัดมหาสารคาม

ยุทธศาสตร์	ปี ๒๕๖๖		ปี ๒๕๖๗		ปี ๒๕๖๘		ปี ๒๕๖๙		ปี ๒๕๗๐		รวม ๕ ปี	
	จำนวนโครงการ	งบประมาณ (บาท)	จำนวนโครงการ	งบประมาณ (บาท)	จำนวนโครงการ	งบประมาณ (บาท)	จำนวนโครงการ	งบประมาณ (บาท)	จำนวนโครงการ	งบประมาณ (บาท)	จำนวนโครงการ	งบประมาณ (บาท)
๔. ยุทธศาสตร์การพัฒนาและส่งเสริมเศรษฐกิจ												
๔.๑ แผนงานสังคมสงเคราะห์	๖	๕๒๐,๐๐๐	๕	๒๒๐,๐๐๐	๖	๒๗๐,๐๐๐	๖	๔๗๐,๐๐๐	๕	๒๒๐,๐๐๐	๒๘	๑,๗๐๐,๐๐๐
๔.๒ แผนงานการเกษตร	๑๔	๙๒๐,๐๐๐	๙	๕๔๐,๐๐๐	๙	๖๔๐,๐๐๐	๑๐	๑,๓๑๐,๐๐๐	๙	๔๗๐,๐๐๐	๕๑	๓,๘๘๐,๐๐๐
รวม	๒๐	๑,๔๔๐,๐๐๐	๑๔	๗๖๐,๐๐๐	๑๕	๙๑๐,๐๐๐	๑๖	๑,๗๘๐,๐๐๐	๑๔	๗๙๐,๐๐๐	๗๙	๕,๕๕๐,๐๐๐

บัญชีสรุปโครงการพัฒนา
แผนพัฒนาท้องถิ่น (พ.ศ.๒๕๖๖ - ๒๕๗๐)
องค์การบริหารส่วนตำบลหนองแดง อำเภอนาเชือก จังหวัดมหาสารคาม

ยุทธศาสตร์	ปี ๒๕๖๖		ปี ๒๕๖๗		ปี ๒๕๖๘		ปี ๒๕๖๙		ปี ๒๕๗๐		รวม ๕ ปี	
	จำนวนโครงการ	งบประมาณ (บาท)	จำนวนโครงการ	งบประมาณ (บาท)	จำนวนโครงการ	งบประมาณ (บาท)	จำนวนโครงการ	งบประมาณ (บาท)	จำนวนโครงการ	งบประมาณ (บาท)	จำนวนโครงการ	งบประมาณ (บาท)
๕. ยุทธศาสตร์การพัฒนา การเมืองการบริหารการ จัดการองค์กรที่ดี ๕.๑ แผนงานบริหารงานทั่วไป	๒๒	๑,๒๘๐,๐๐๐	๒๓	๓,๐๖๐,๐๐๐	๒๓	๔,๕๓๐,๐๐๐	๒๓	๑,๕๘๐,๐๐๐	๒๒	๑,๓๘๐,๐๐๐	๑๑๓	๑๑,๘๓๐,๐๐๐
รวม	๒๒	๑,๒๘๐,๐๐๐	๒๓	๓,๐๖๐,๐๐๐	๒๓	๔,๕๓๐,๐๐๐	๒๓	๑,๕๘๐,๐๐๐	๒๒	๑,๓๘๐,๐๐๐	๑๑๓	๑๑,๘๓๐,๐๐๐
รวมทั้งสิ้น	๑๑๗	๒๑,๕๕๗,๑๙๕	๑๐๖	๒๗,๑๑๗,๙๕๕	๑๓๑	๓๕,๙๙๒,๑๖๗	๑๓๘	๓๗,๙๑๗,๔๔๒	๙๑	๑๓,๕๙๕,๔๐๐	๕๘๓	๑๓๖,๑๘๐,๑๕๙

บัญชีสรุปโครงการพัฒนา ที่นำมาจากแผนพัฒนาหมู่บ้านและแผนชุมชน
 แผนพัฒนาท้องถิ่น (พ.ศ.๒๕๖๖ - ๒๕๗๐)
 องค์การบริหารส่วนตำบลหนองแดง อำเภอนาเชือก จังหวัดมหาสารคาม

	ปี ๒๕๖๖		ปี ๒๕๖๗		ปี ๒๕๖๘		ปี ๒๕๖๙		ปี ๒๕๗๐		รวม ๕ ปี	
	จำนวนโครงการ	งบประมาณ (บาท)	จำนวนโครงการ	งบประมาณ (บาท)	จำนวนโครงการ	งบประมาณ (บาท)	จำนวนโครงการ	งบประมาณ (บาท)	จำนวนโครงการ	งบประมาณ (บาท)	จำนวนโครงการ	งบประมาณ (บาท)
โครงการพัฒนาที่นำมาจาก แผนพัฒนาหมู่บ้านและ แผนพัฒนาชุมชน	๓๔	๒๐,๖๕๒,๖๕๔	๒๖	๒๓,๐๖๒,๕๘๐	๒๓	๒๔,๕๑๒,๒๕๐	๒๙	๑๐,๖๙๓,๔๔๑	๒๒	๒๒,๔๖๖,๐๐๐	๑๓๔	๑๐๑,๓๙๕,๙๒๕
แผนงานการเกษตร	๑	๒๐๐,๐๐๐									๑	๒๐๐,๐๐๐
รวมทั้งสิ้น	๓๕	๒๐,๘๕๒,๖๕๔	๒๖	๒๓,๐๖๒,๕๘๐	๒๓	๒๔,๕๑๒,๒๕๐	๒๙	๑๐,๖๙๓,๔๔๑	๒๒	๒๒,๔๖๖,๐๐๐	๑๓๕	๑๐๑,๕๙๕,๙๒๕

รายละเอียดโครงการพัฒนา
แผนพัฒนาท้องถิ่น (พ.ศ. ๒๕๖๖ – ๒๕๗๐)
องค์การบริหารส่วนตำบลหนองแดง อำเภอนาเชือก จังหวัดมหาสารคาม

แบบ ผ. ๐๒

- ก. ยุทธศาสตร์จังหวัดที่ ๒ ส่งเสริมการค้า การลงทุน และการท่องเที่ยวเชิงสร้างสรรค์และวัฒนธรรม เป็นมิตรกับสิ่งแวดล้อม
ข. ยุทธศาสตร์การพัฒนา ของ อปท. ในเขตจังหวัดที่ ๓ การพัฒนาโครงสร้างการผลิตและสร้างความมั่นคงทางเศรษฐกิจในท้องถิ่น (แนวทางการพัฒนาที่ ๒)

๑. ยุทธศาสตร์การพัฒนาด้านโครงสร้างพื้นฐาน

๑.๑ แผนงานอุตสาหกรรมและการโยธา

ที่	โครงการ	วัตถุประสงค์	เป้าหมาย (ผลผลิตของโครงการ)	งบประมาณ					ตัวชี้วัด (KPI)	ผลที่คาดว่าจะได้รับ	หน่วยงาน รับผิดชอบหลัก
				๒๕๖๖ (บาท)	๒๕๖๗ (บาท)	๒๕๖๘ (บาท)	๒๕๖๙ (บาท)	๒๕๗๐ (บาท)			
๑.	ก่อสร้างถนน คสล.หมู่ที่ ๑ (จากห้าแยกบ้านนางจี โมครันต์ ถึงไร่นางเดชา กระทุ่มนอก)	เพื่อให้ประชาชนได้ใช้เส้นทางคมนาคม สะดวกและปลอดภัยยิ่งขึ้น	ถนน คสล.ขนาดผิวการจราจร กว้าง ๕.๐๐ เมตร ยาว ๑,๐๐๐ เมตร หนา ๐.๑๕ เมตร หรือมีพื้นที่ก่อสร้างไม่น้อยกว่า ๕,๐๐๐ ตารางเมตร พร้อมป้ายโครงการ	๒,๘๕๐,๐๐๐	-	-	-	-	จำนวนถนนที่ได้มาตรฐานเพิ่มขึ้น	ประชาชนได้รับความสะดวกและปลอดภัยจากการใช้เส้นทางสัญจร และขนส่งผลผลิตทางการเกษตร	กองช่าง
๒.	ก่อสร้างถนน คสล.หมู่ที่ ๑ (จากห้าแยกบ้านนางละออง ยศคำลือ ถึงประปาหมู่บ้าน หมู่ที่ ๒ บ้านนาด่าน)	เพื่อให้ประชาชนได้ใช้เส้นทางคมนาคม สะดวกและปลอดภัยยิ่งขึ้น	ถนน คสล.ขนาดผิวการจราจร กว้าง ๓.๐๐ เมตร ยาว ๒๐๐ เมตร หนา ๐.๑๕ เมตร หรือมีพื้นที่ก่อสร้างไม่น้อยกว่า ๖๐๐ ตารางเมตร พร้อมป้ายโครงการ	๒๕๐,๐๐๐	-	-	-	-	จำนวนถนนที่ได้มาตรฐานเพิ่มขึ้น	ประชาชนได้รับความสะดวกและปลอดภัยจากการใช้เส้นทางสัญจร และขนส่งผลผลิตทางการเกษตร	กองช่าง

รายละเอียดโครงการพัฒนา
แผนพัฒนาท้องถิ่น (พ.ศ. ๒๕๖๖ – ๒๕๗๐)
องค์การบริหารส่วนตำบลหนองแดง อำเภอนาเชือก จังหวัดมหาสารคาม

แบบ ผ. ๐๒

- ก. ยุทธศาสตร์จังหวัดที่ ๒ ส่งเสริมการค้า การลงทุน และการท่องเที่ยวเชิงสร้างสรรค์และวัฒนธรรม เป็นมิตรกับสิ่งแวดล้อม
ข. ยุทธศาสตร์การพัฒนา ของ อบท. ในเขตจังหวัดที่ ๓ การพัฒนาโครงสร้างการผลิตและสร้างความมั่นคงทางเศรษฐกิจในท้องถิ่น (แนวทางการพัฒนาที่ ๒)

๑. ยุทธศาสตร์การพัฒนาด้านโครงสร้างพื้นฐาน

๑.๑ แผนงานอุตสาหกรรมและการโยธา

ที่	โครงการ	วัตถุประสงค์	เป้าหมาย (ผลผลิตของโครงการ)	งบประมาณ					ตัวชี้วัด (KPI)	ผลที่คาดว่าจะได้รับ	หน่วยงาน รับผิดชอบหลัก
				๒๕๖๖ (บาท)	๒๕๖๗ (บาท)	๒๕๖๘ (บาท)	๒๕๖๙ (บาท)	๒๕๗๐ (บาท)			
๓.	ก่อสร้างถนน คสล.หมู่ที่ ๑ (จากบ้านนายไพบูรณ์ ถึงหน้าบ้านนายบุญตา พลที)	เพื่อให้ประชาชนได้ใช้เส้นทางคมนาคม สะดวกและปลอดภัยยิ่งขึ้น	ถนน คสล.ขนาดผิวการจราจร กว้าง ๕.๐๐ เมตร ยาว ๕๗.๐๐ เมตร หนา ๐.๑๕ เมตร หรือมีพื้นที่ก่อสร้างไม่น้อยกว่า ๒๘๕ ตารางเมตร พร้อมป้ายโครงการ	-	๑๖๐,๐๐๐	-	-	-	จำนวนถนนที่ได้มาตรฐานเพิ่มขึ้น	ประชาชนได้รับความสะดวกและปลอดภัยจากการใช้เส้นทางสัญจร และขนส่งผลผลิตทางการเกษตร	กองช่าง
๔.	ก่อสร้างถนน คสล.หมู่ที่ ๑ (จากสี่แยกนางพูนศรี พิเมยถึงหน้าบ้านนายถาวร ภาวะพิง)	เพื่อให้ประชาชนได้ใช้เส้นทางคมนาคม สะดวกและปลอดภัยยิ่งขึ้น	ถนน คสล.ขนาดผิวการจราจร กว้าง ๕.๐๐ เมตร ยาว ๑๐๐ เมตร หนา ๐.๑๕ เมตร หรือมีพื้นที่ก่อสร้างไม่น้อยกว่า ๕๐๐ ตารางเมตร พร้อมป้ายโครงการ	-	-	๒๕๐,๐๐๐	-	-	จำนวนถนนที่ได้มาตรฐานเพิ่มขึ้น	ประชาชนได้รับความสะดวกและปลอดภัยจากการใช้เส้นทางสัญจร และขนส่งผลผลิตทางการเกษตร	กองช่าง

รายละเอียดโครงการพัฒนา
แผนพัฒนาท้องถิ่น (พ.ศ. ๒๕๖๖ – ๒๕๗๐)
องค์การบริหารส่วนตำบลหนองแดง อำเภอนาเชือก จังหวัดมหาสารคาม

แบบ ผ. ๐๒

ก. ยุทธศาสตร์จังหวัดที่ ๒ ส่งเสริมการค้า การลงทุน และการท่องเที่ยวเชิงสร้างสรรค์และวัฒนธรรม เป็นมิตรกับสิ่งแวดล้อม

ข. ยุทธศาสตร์การพัฒนา ของ อปท. ในเขตจังหวัดที่ ๓ การพัฒนาโครงสร้างการผลิตและสร้างความมั่นคงทางเศรษฐกิจในท้องถิ่น (แนวทางการพัฒนาที่ ๒)

๑. ยุทธศาสตร์การพัฒนาด้านโครงสร้างพื้นฐาน

๑.๑ แผนงานอุตสาหกรรมและการโยธา

ที่	โครงการ	วัตถุประสงค์	เป้าหมาย (ผลผลิตของโครงการ)	งบประมาณ					ตัวชี้วัด (KPI)	ผลที่คาดว่าจะได้รับ	หน่วยงาน รับผิดชอบหลัก
				๒๕๖๖ (บาท)	๒๕๖๗ (บาท)	๒๕๖๘ (บาท)	๒๕๖๙ (บาท)	๒๕๗๐ (บาท)			
๕.	ก่อสร้างถนน คสล.หมู่ที่ ๑ (สายสามแยกบ้านนายถาวร ภาวะพินิจถึงขอบสระหนองแดง)	เพื่อให้ประชาชนได้ใช้เส้นทางคมนาคมสะดวกและปลอดภัยยิ่งขึ้น	ถนน คสล.ขนาดผิวการจราจร กว้าง ๓.๐๐ เมตร ยาว ๑๐๐ เมตรหนา ๐.๑๕ เมตร หรือมีพื้นที่ก่อสร้างไม่น้อยกว่า ๓๐๐ ตารางเมตร พร้อมป้ายโครงการ	-	-	-	๑๐๐,๐๐๐	-	จำนวนถนนที่ได้มาตรฐานเพิ่มขึ้น	ประชาชนได้รับความสะดวกและปลอดภัยจากการใช้เส้นทางสัญจรและขนส่งผลผลิตทางการเกษตร	กองช่าง
๖.	ก่อสร้างถนน คสล.หมู่ที่ ๑ (บ้านนางหนูเย็น เทพชัย ถึงบ้านนายขอนแก่นเทียบฝาย)	เพื่อให้ประชาชนได้ใช้เส้นทางคมนาคมสะดวกและปลอดภัยยิ่งขึ้น	ถนน คสล.ขนาดผิวการจราจร กว้าง ๓.๐๐ เมตร ยาว ๑๐๐ เมตร หนา ๐.๑๕ เมตร หรือมีพื้นที่ก่อสร้างไม่น้อยกว่า ๓๐๐ ตารางเมตร พร้อมป้ายโครงการ	-	-	-	๑๕๐,๐๐๐	-	จำนวนถนนที่ได้มาตรฐานเพิ่มขึ้น	ประชาชนได้รับความสะดวกและปลอดภัยจากการใช้เส้นทางสัญจรและขนส่งผลผลิตทางการเกษตร	กองช่าง

รายละเอียดโครงการพัฒนา
แผนพัฒนาท้องถิ่น (พ.ศ. ๒๕๖๖ – ๒๕๗๐)
องค์การบริหารส่วนตำบลหนองแดง อำเภอนาเชือก จังหวัดมหาสารคาม

แบบ ผ. ๐๒

ก. ยุทธศาสตร์จังหวัดที่ ๒ ส่งเสริมการค้า การลงทุน และการท่องเที่ยวเชิงสร้างสรรค์และวัฒนธรรม เป็นมิตรกับสิ่งแวดล้อม

ข. ยุทธศาสตร์การพัฒนา ของ อบท. ในเขตจังหวัดที่ ๓ การพัฒนาโครงสร้างการผลิตและสร้างความมั่นคงทางเศรษฐกิจในท้องถิ่น (แนวทางการพัฒนาที่ ๒)

๑. ยุทธศาสตร์การพัฒนาด้านโครงสร้างพื้นฐาน

๑.๑ แผนงานอุตสาหกรรมและการโยธา

ที่	โครงการ	วัตถุประสงค์	เป้าหมาย (ผลผลิตของโครงการ)	งบประมาณ					ตัวชี้วัด (KPI)	ผลที่คาดว่าจะได้รับ	หน่วยงาน รับผิดชอบหลัก
				๒๕๖๖ (บาท)	๒๕๖๗ (บาท)	๒๕๖๘ (บาท)	๒๕๖๙ (บาท)	๒๕๗๐ (บาท)			
๗.	ก่อสร้างถนน คสล. หมู่ที่ ๑ (จากหลังวัดโพธิ์ศรีสว่าง ถึงถนนหลวงชนบทสายโสกขุนอพาน)	เพื่อให้ประชาชนได้ใช้เส้นทางคมนาคมสะดวกและปลอดภัยยิ่งขึ้น	ถนน คสล.ขนาดผิวการจราจรกว้าง ๓.๐๐ เมตร ยาว ๔๐๐ เมตร หนา ๐.๑๕ เมตร หรือมีพื้นที่ก่อสร้างไม่น้อยกว่า ๑,๒๐๐ ตารางเมตร พร้อมป้ายโครงการ	-	-	-	๖๗๒,๐๐๐	-	จำนวนถนนที่ได้มาตรฐานเพิ่มขึ้น	ประชาชนได้รับความสะดวกและปลอดภัยจากการใช้เส้นทางสัญจรและขนส่งผลผลิตทางการเกษตร	กองช่าง
๘.	ก่อสร้างถนน คสล. หมู่ที่ ๑ รอบสระหนองแดง	เพื่อให้ประชาชนได้ใช้เส้นทางคมนาคมสะดวกและปลอดภัยยิ่งขึ้น	ถนน คสล.ขนาดผิวการจราจรกว้าง ๕ เมตร ยาว ๕๐๐ เมตร หนา ๐.๑๕ เมตร หรือมีพื้นที่ก่อสร้างไม่น้อยกว่า ๒,๕๐๐ ตารางเมตร พร้อมป้ายโครงการ	-	-	-	-	๑,๔๐๐,๐๐๐	จำนวนถนนที่ได้มาตรฐานเพิ่มขึ้น	ประชาชนได้รับความสะดวกและปลอดภัยจากการใช้เส้นทางสัญจรและขนส่งผลผลิตทางการเกษตร	กองช่าง

รายละเอียดโครงการพัฒนา
แผนพัฒนาท้องถิ่น (พ.ศ. ๒๕๖๖ – ๒๕๗๐)
องค์การบริหารส่วนตำบลหนองแดง อำเภอนาเชือก จังหวัดมหาสารคาม

แบบ ผ. ๐๒

ก. ยุทธศาสตร์จังหวัดที่ ๒ ส่งเสริมการค้า การลงทุน และการท่องเที่ยวเชิงสร้างสรรค์และวัฒนธรรม เป็นมิตรกับสิ่งแวดล้อม

ข. ยุทธศาสตร์การพัฒนา ของ อปท. ในเขตจังหวัดที่ ๓ การพัฒนาโครงสร้างการผลิตและสร้างความมั่นคงทางเศรษฐกิจในท้องถิ่น (แนวทางการพัฒนาที่ ๒)

๑. ยุทธศาสตร์การพัฒนาด้านโครงสร้างพื้นฐาน

๑.๑ แผนงานอุตสาหกรรมและการโยธา

ที่	โครงการ	วัตถุประสงค์	เป้าหมาย (ผลผลิตของโครงการ)	งบประมาณ					ตัวชี้วัด (KPI)	ผลที่คาดว่าจะได้รับ	หน่วยงาน รับผิดชอบหลัก
				๒๕๖๖ (บาท)	๒๕๖๗ (บาท)	๒๕๖๘ (บาท)	๒๕๖๙ (บาท)	๒๕๗๐ (บาท)			
๙.	ก่อสร้างถนน คสล. หมู่ที่ ๑ ถนนสายบ้านหนองแดง ถึงบ้านนาด่านหมู่ที่ ๒	เพื่อให้ประชาชนได้ใช้เส้นทางคมนาคมสะดวกและปลอดภัยยิ่งขึ้น	ถนน คสล.ขนาดผิวการจราจรกว้าง ๕ เมตร ยาว ๓๑.๐๐ เมตร หนา ๐.๑๕ เมตร หรือมีพื้นที่ก่อสร้างไม่น้อยกว่า ๑๕๕ ตารางเมตร พร้อมป้ายโครงการ	-	-	-	-	๑๕๐,๐๐๐	จำนวนถนนที่ได้มาตรฐานเพิ่มขึ้น	ประชาชนได้รับความสะดวกและปลอดภัยจากการใช้เส้นทางสัญจรและขนส่งผลผลิตทางการเกษตร	กองช่าง
๑๐.	ก่อสร้างถนน คสล. หมู่ที่ ๒ (จากหนองใหม่ถึงบ้านนางหนูจี)	เพื่อให้ประชาชนได้ใช้เส้นทางคมนาคมสะดวกและปลอดภัยยิ่งขึ้น	ถนน คสล.ขนาดผิวการจราจรกว้าง ๔.๐๐ เมตร ยาว ๑๕๐ เมตร หนา ๐.๑๕ เมตร หรือมีพื้นที่ก่อสร้างไม่น้อยกว่า ๖๐๐ ตารางเมตร พร้อมป้ายโครงการ	๓๓๖,๐๐๐	-	-	-	-	จำนวนถนนที่ได้มาตรฐานเพิ่มขึ้น	ประชาชนได้รับความสะดวกและปลอดภัยจากการใช้เส้นทางสัญจรและขนส่งผลผลิตทางการเกษตร	กองช่าง

รายละเอียดโครงการพัฒนา
แผนพัฒนาท้องถิ่น (พ.ศ. ๒๕๖๖ – ๒๕๗๐)
องค์การบริหารส่วนตำบลหนองแดง อำเภอนาเชือก จังหวัดมหาสารคาม

แบบ ผ. ๐๒

- ก. ยุทธศาสตร์จังหวัดที่ ๒ ส่งเสริมการค้า การลงทุน และการท่องเที่ยวเชิงสร้างสรรค์และวัฒนธรรม เป็นมิตรกับสิ่งแวดล้อม
ข. ยุทธศาสตร์การพัฒนา ของ อปท. ในเขตจังหวัดที่ ๓ การพัฒนาโครงสร้างการผลิตและสร้างความมั่นคงทางเศรษฐกิจในท้องถิ่น (แนวทางการพัฒนาที่ ๒)

๑. ยุทธศาสตร์การพัฒนาด้านโครงสร้างพื้นฐาน

๑.๑ แผนงานอุตสาหกรรมและการโยธา

ที่	โครงการ	วัตถุประสงค์	เป้าหมาย (ผลผลิตของโครงการ)	งบประมาณ					ตัวชี้วัด (KPI)	ผลที่คาดว่าจะได้รับ	หน่วยงาน รับผิดชอบหลัก
				๒๕๖๖ (บาท)	๒๕๖๗ (บาท)	๒๕๖๘ (บาท)	๒๕๖๙ (บาท)	๒๕๗๐ (บาท)			
๑๑.	ก่อสร้างถนน คสล.หมู่ที่ ๒ จากบ้านนายสม คนรี ถึงบ้านนายสุรศิลป์ สุทธิศาสตร์	เพื่อให้ประชาชนได้ใช้เส้นทางคมนาคม สะดวกและปลอดภัยยิ่งขึ้น	ถนน คสล.ขนาดผิวการจราจร กว้าง ๔.๐๐ เมตร ยาว ๑๐๐ เมตร หนา ๐.๑๕ เมตร หรือมีพื้นที่ก่อสร้างไม่น้อยกว่า ๔๐๐ ตารางเมตร พร้อมป้ายโครงการ	๒๒๕,๔๓๕	-	-	-	-	จำนวนถนนที่ได้มาตรฐานเพิ่มขึ้น	ประชาชนได้รับความสะดวกและปลอดภัยจากการใช้เส้นทางสัญจร และขนส่งผลผลิตทางการเกษตร	กองช่าง
๑๒.	ก่อสร้างถนน คสล.หมู่ที่ ๒ (จากไร่นางสายทอง หวานจิตร ถึงบ้านนางหนู จี โมครัก	เพื่อให้ประชาชนได้ใช้เส้นทางคมนาคม สะดวกและปลอดภัยยิ่งขึ้น	ถนน คสล.ขนาดผิวการจราจร กว้าง ๓.๕๐ เมตร ยาว ๑๑๓ เมตร หนา ๐.๑๕ เมตร หรือมีพื้นที่ก่อสร้างไม่น้อยกว่า ๓๙๕.๕๐ ตารางเมตร พร้อมป้ายโครงการ	-	๒๒๕,๔๓๕	-	-	-	จำนวนถนนที่ได้มาตรฐานเพิ่มขึ้น	ประชาชนได้รับความสะดวกและปลอดภัยจากการใช้เส้นทางสัญจร และขนส่งผลผลิตทางการเกษตร	กองช่าง

รายละเอียดโครงการพัฒนา
แผนพัฒนาท้องถิ่น (พ.ศ. ๒๕๖๖ – ๒๕๗๐)
องค์การบริหารส่วนตำบลหนองแดง อำเภอนาเชือก จังหวัดมหาสารคาม

แบบ ผ. ๐๒

ก. ยุทธศาสตร์จังหวัดที่ ๒ ส่งเสริมการค้า การลงทุน และการท่องเที่ยวเชิงสร้างสรรค์และวัฒนธรรม เป็นมิตรกับสิ่งแวดล้อม

ข. ยุทธศาสตร์การพัฒนา ของ อปท. ในเขตจังหวัดที่ ๓ การพัฒนาโครงสร้างการผลิตและสร้างความมั่นคงทางเศรษฐกิจในท้องถิ่น (แนวทางการพัฒนาที่ ๒)

๑. ยุทธศาสตร์การพัฒนาด้านโครงสร้างพื้นฐาน

๑.๑ แผนงานอุตสาหกรรมและการโยธา

ที่	โครงการ	วัตถุประสงค์	เป้าหมาย (ผลผลิตของโครงการ)	งบประมาณ					ตัวชี้วัด (KPI)	ผลที่คาดว่าจะได้รับ	หน่วยงาน รับผิดชอบหลัก
				๒๕๖๖ (บาท)	๒๕๖๗ (บาท)	๒๕๖๘ (บาท)	๒๕๖๙ (บาท)	๒๕๗๐ (บาท)			
๑๓.	ก่อสร้างถนน คสล. หมู่ที่ ๒ (เส้นบ้านนาด่าน-บ้านดอนแฮด)	เพื่อให้ประชาชนได้ใช้เส้นทางคมนาคมสะดวกและปลอดภัยยิ่งขึ้น	ถนน คสล.ขนาดผิวการจราจรกว้าง ๓.๐๐ เมตร ยาว ๑๖๐ เมตร หนา ๐.๑๕ เมตร หรือมีพื้นที่ก่อสร้างไม่น้อยกว่า ๘๐๐ ตารางเมตร พร้อมป้ายโครงการ	-	๒๕๐,๐๐๐	-	-	-	จำนวนถนนที่ได้มาตรฐานเพิ่มขึ้น	ประชาชนได้รับความสะดวกและปลอดภัยจากการใช้เส้นทางสัญจรและขนส่งผลผลิตทางการเกษตร	กองช่าง
๑๔.	ก่อสร้างถนน คสล. หมู่ที่ ๒ (สายจากท่าแยกถึงสระใหม่บ้านนาด่าน)	เพื่อให้ประชาชนได้ใช้เส้นทางคมนาคมสะดวกและปลอดภัยยิ่งขึ้น	ถนน คสล.ขนาดผิวการจราจรกว้าง ๓.๕๐ เมตร ยาว ๑๔๐ เมตร หนา ๐.๑๕ เมตร หรือมีพื้นที่ก่อสร้างไม่น้อยกว่า ๔๕๐ ตารางเมตร พร้อมป้ายโครงการ	-	๒,๗๔๔,๐๐๐	-	-	-	จำนวนถนนที่ได้มาตรฐานเพิ่มขึ้น	ประชาชนได้รับความสะดวกและปลอดภัยจากการใช้เส้นทางสัญจรและขนส่งผลผลิตทางการเกษตร	กองช่าง

รายละเอียดโครงการพัฒนา
แผนพัฒนาท้องถิ่น (พ.ศ. ๒๕๖๖ – ๒๕๗๐)
องค์การบริหารส่วนตำบลหนองแดง อำเภอนาเชือก จังหวัดมหาสารคาม

แบบ ผ. ๐๒

- ก. ยุทธศาสตร์จังหวัดที่ ๒ ส่งเสริมการค้า การลงทุน และการท่องเที่ยวเชิงสร้างสรรค์และวัฒนธรรม เป็นมิตรกับสิ่งแวดล้อม
ข. ยุทธศาสตร์การพัฒนา ของ อปท. ในเขตจังหวัดที่ ๓ การพัฒนาโครงสร้างการผลิตและสร้างความมั่นคงทางเศรษฐกิจในท้องถิ่น (แนวทางการพัฒนาที่ ๒)

๑. ยุทธศาสตร์การพัฒนาด้านโครงสร้างพื้นฐาน

๑.๑ แผนงานอุตสาหกรรมและการโยธา

ที่	โครงการ	วัตถุประสงค์	เป้าหมาย (ผลผลิตของโครงการ)	งบประมาณ					ตัวชี้วัด (KPI)	ผลที่คาดว่าจะได้รับ	หน่วยงาน รับผิดชอบหลัก
				๒๕๖๖ (บาท)	๒๕๖๗ (บาท)	๒๕๖๘ (บาท)	๒๕๖๙ (บาท)	๒๕๗๐ (บาท)			
๑๕.	ก่อสร้างถนน คสล.หมู่ที่ ๒ (สายข้างศาลาประชาคม - ลงห้วยคูขาด)	เพื่อให้ประชาชนได้ใช้เส้นทางคมนาคมสะดวกและปลอดภัยยิ่งขึ้น	ถนน คสล.ขนาดผิวการจราจร กว้าง ๔.๐๐ เมตร ยาว ๑๒๐ เมตร หนา ๐.๑๕ เมตร หรือมีพื้นที่ก่อสร้างไม่น้อยกว่า ๔๘๐ ตารางเมตร พร้อมป้ายโครงการ	-	-	๒,๖๘๘,๐๐๐	-	-	จำนวนถนนที่ได้มาตรฐานเพิ่มขึ้น	ประชาชนได้รับความสะดวกและปลอดภัยจากการใช้เส้นทางสัญจรและขนส่งผลผลิตทางการเกษตร	กองช่าง
๑๖.	ก่อสร้างถนน คสล.หมู่ที่ ๒ สายจากสี่แยก (ทิศใต้) ลงคันคูห้วยวังขามป้อม	เพื่อให้ประชาชนได้ใช้เส้นทางคมนาคมสะดวกและปลอดภัยยิ่งขึ้น	ถนน คสล.ขนาดผิวการจราจร กว้าง ๔.๐๐ เมตร ยาว ๑๐๐ เมตร หนา ๐.๑๕ เมตร หรือมีพื้นที่ก่อสร้างไม่น้อยกว่า ๔๐๐ ตารางเมตร พร้อมป้ายโครงการ	-	-	๒๒๔,๐๐๐	-	-	จำนวนถนนที่ได้มาตรฐานเพิ่มขึ้น	ประชาชนได้รับความสะดวกและปลอดภัยจากการใช้เส้นทางสัญจรและขนส่งผลผลิตทางการเกษตร	กองช่าง

รายละเอียดโครงการพัฒนา
แผนพัฒนาท้องถิ่น (พ.ศ. ๒๕๖๖ – ๒๕๗๐)
องค์การบริหารส่วนตำบลหนองแดง อำเภอนาเชือก จังหวัดมหาสารคาม

แบบ ผ. ๐๒

ก. ยุทธศาสตร์จังหวัดที่ ๒ ส่งเสริมการค้า การลงทุน และการท่องเที่ยวเชิงสร้างสรรค์และวัฒนธรรม เป็นมิตรกับสิ่งแวดล้อม

ข. ยุทธศาสตร์การพัฒนา ของ อปท. ในเขตจังหวัดที่ ๓ การพัฒนาโครงสร้างการผลิตและสร้างความมั่นคงทางเศรษฐกิจในท้องถิ่น (แนวทางการพัฒนาที่ ๒)

๑. ยุทธศาสตร์การพัฒนาด้านโครงสร้างพื้นฐาน

๑.๑ แผนงานอุตสาหกรรมและการโยธา

ที่	โครงการ	วัตถุประสงค์	เป้าหมาย (ผลผลิตของโครงการ)	งบประมาณ					ตัวชี้วัด (KPI)	ผลที่คาดว่าจะได้รับ	หน่วยงาน รับผิดชอบหลัก
				๒๕๖๖ (บาท)	๒๕๖๗ (บาท)	๒๕๖๘ (บาท)	๒๕๖๙ (บาท)	๒๕๗๐ (บาท)			
๑๗.	ก่อสร้างถนน คสล.หมู่ที่ ๒ สายจากสี่แยก (ทิศ ตะวันออก) ลงห้วยคู ขาด	เพื่อให้ประชาชนได้ใช้เส้นทางคมนาคม สะดวกและปลอดภัยยิ่งขึ้น	ถนน คสล.ขนาดผิวการจราจร กว้าง ๔.๐๐ เมตร ยาว ๑๐๐ เมตร หนา ๐.๑๕ เมตร หรือมีพื้นที่ก่อสร้างไม่น้อยกว่า ๔๐๐ ตารางเมตร พร้อมป้ายโครงการ	-	-	-	๒๒๔,๐๐๐	-	จำนวนถนนที่ได้มาตรฐานเพิ่มขึ้น	ประชาชนได้รับความสะดวกและปลอดภัยจากการใช้เส้นทางสัญจร และขนส่งผลผลิตทางการเกษตร	กองช่าง
๑๘.	ก่อสร้างถนน คสล.หมู่ที่ ๒ (สายจากลานศาลาประชาคมบ้านนาด่าน ถึงบ้านดอนแฮด)	เพื่อให้ประชาชนได้ใช้เส้นทางคมนาคม สะดวกและปลอดภัยยิ่งขึ้น	ถนน คสล.ขนาดผิวการจราจร กว้าง ๓.๐๐ เมตร ยาว ๑๐๐ เมตร หนา ๐.๑๕ เมตร หรือมีพื้นที่ก่อสร้างไม่น้อยกว่า ๓๐๐ ตารางเมตร พร้อมป้ายโครงการ	-	-	-	๑๖๘,๐๐๐	-	จำนวนถนนที่ได้มาตรฐานเพิ่มขึ้น	ประชาชนได้รับความสะดวกและปลอดภัยจากการใช้เส้นทางสัญจร และขนส่งผลผลิตทางการเกษตร	กองช่าง

รายละเอียดโครงการพัฒนา
แผนพัฒนาท้องถิ่น (พ.ศ. ๒๕๖๖ – ๒๕๗๐)
องค์การบริหารส่วนตำบลหนองแดง อำเภอนาเชือก จังหวัดมหาสารคาม

แบบ ผ. ๐๒

- ก. ยุทธศาสตร์จังหวัดที่ ๒ ส่งเสริมการค้า การลงทุน และการท่องเที่ยวเชิงสร้างสรรค์และวัฒนธรรม เป็นมิตรกับสิ่งแวดล้อม
ข. ยุทธศาสตร์การพัฒนา ของ อปท. ในเขตจังหวัดที่ ๓ การพัฒนาโครงสร้างการผลิตและสร้างความมั่นคงทางเศรษฐกิจในท้องถิ่น (แนวทางการพัฒนาที่ ๒)

๑. ยุทธศาสตร์การพัฒนาด้านโครงสร้างพื้นฐาน

๑.๑ แผนงานอุตสาหกรรมและการโยธา

ที่	โครงการ	วัตถุประสงค์	เป้าหมาย (ผลผลิตของโครงการ)	งบประมาณ					ตัวชี้วัด (KPI)	ผลที่คาดว่าจะได้รับ	หน่วยงาน รับผิดชอบหลัก
				๒๕๖๖ (บาท)	๒๕๖๗ (บาท)	๒๕๖๘ (บาท)	๒๕๖๙ (บาท)	๒๕๗๐ (บาท)			
๑๙.	ก่อสร้างถนน คสล. หมู่ที่ ๒ (จากบ้านนางอริสา สีเสน – ข้างโรงเรียนบ้านหนองแดงสหมิตร)	เพื่อให้ประชาชนได้ใช้เส้นทางคมนาคม สะดวกและปลอดภัยยิ่งขึ้น	ถนน คสล.ขนาดผิวการจราจร กว้าง ๕.๐๐ เมตร ยาว ๑๖๐ เมตร หนา ๐.๑๕ เมตร หรือมีพื้นที่ก่อสร้างไม่น้อยกว่า ๘๐๐ ตารางเมตร พร้อมป้ายโครงการ	-	-	-	-	๔๕๐,๐๐๐	จำนวนถนนที่ได้มาตรฐานเพิ่มขึ้น	ประชาชนได้รับความสะดวกและปลอดภัยจากการใช้เส้นทางสัญจร และขนส่งผลผลิตทางการเกษตร	กองช่าง
๒๐.	ก่อสร้างถนน คสล. หมู่ที่ ๓ (จากศาลาประชาคม ถึงหนองขาม)	เพื่อให้ประชาชนได้ใช้เส้นทางคมนาคม สะดวกและปลอดภัยยิ่งขึ้น	ถนน คสล.ขนาดผิวการจราจร กว้าง ๔.๐๐ เมตร ยาว ๖๒๕ เมตร หนา ๐.๑๕ เมตร หรือมีพื้นที่ก่อสร้างไม่น้อยกว่า ๒,๕๐๐ ตารางเมตร พร้อมป้ายโครงการ	๑,๔๐๐,๐๐๐	-	-	-	-	จำนวนถนนที่ได้มาตรฐานเพิ่มขึ้น	ประชาชนได้รับความสะดวกและปลอดภัยจากการใช้เส้นทางสัญจร และขนส่งผลผลิตทางการเกษตร	กองช่าง

รายละเอียดโครงการพัฒนา
แผนพัฒนาท้องถิ่น (พ.ศ. ๒๕๖๖ – ๒๕๗๐)
องค์การบริหารส่วนตำบลหนองแดง อำเภอนาเชือก จังหวัดมหาสารคาม

แบบ ผ. ๐๒

ก. ยุทธศาสตร์จังหวัดที่ ๒ ส่งเสริมการค้า การลงทุน และการท่องเที่ยวเชิงสร้างสรรค์และวัฒนธรรม เป็นมิตรกับสิ่งแวดล้อม

ข. ยุทธศาสตร์การพัฒนา ของ อปท. ในเขตจังหวัดที่ ๓ การพัฒนาโครงสร้างการผลิตและสร้างความมั่นคงทางเศรษฐกิจในท้องถิ่น (แนวทางการพัฒนาที่ ๒)

๑. ยุทธศาสตร์การพัฒนาด้านโครงสร้างพื้นฐาน

๑.๑ แผนงานอุตสาหกรรมและการโยธา

ที่	โครงการ	วัตถุประสงค์	เป้าหมาย (ผลผลิตของโครงการ)	งบประมาณ					ตัวชี้วัด (KPI)	ผลที่คาดว่าจะได้รับ	หน่วยงาน รับผิดชอบหลัก
				๒๕๖๖ (บาท)	๒๕๖๗ (บาท)	๒๕๖๘ (บาท)	๒๕๖๙ (บาท)	๒๕๗๐ (บาท)			
๒๑.	ก่อสร้างถนน คสล. หมู่ที่ ๓ บ้านดอนแฮดถึงบ้านนาด่านหมู่ที่ ๒	เพื่อให้ประชาชนได้ใช้เส้นทางคมนาคมสะดวกและปลอดภัยยิ่งขึ้น	ถนน คสล.ขนาดผิวการจราจรกว้าง ๔.๐๐ เมตร ยาว ๓๘๒ เมตร หนา ๐.๑๕ เมตร หรือมีพื้นที่ก่อสร้างไม่น้อยกว่า ๑,๕๒๘ ตารางเมตร พร้อมป้ายโครงการ	-	๘๕๕,๖๘๐	-	-	-	จำนวนถนนที่ได้มาตรฐานเพิ่มขึ้น	ประชาชนได้รับความสะดวกและปลอดภัยจากการใช้เส้นทางสัญจรและขนส่งผลผลิตทางการเกษตร	กองช่าง
๒๒.	ก่อสร้างถนน คสล.หมู่ที่ ๓ (จากบ้านนายบุญทันธรรมรัตน์ ถึงอ่างฝายน้ำล้นลำห้วยแคน)	เพื่อให้ประชาชนได้ใช้เส้นทางคมนาคมสะดวกและปลอดภัยยิ่งขึ้น	ถนน คสล.ขนาดผิวการจราจรกว้าง ๒.๕๐ เมตร ยาว ๒๕๐ เมตร หนา ๐.๑๕ เมตร หรือมีพื้นที่ก่อสร้างไม่น้อยกว่า ๖๒๕ ตารางเมตร พร้อมป้ายโครงการ	-	-	๓๑๒,๕๐๐	-	-	จำนวนถนนที่ได้มาตรฐานเพิ่มขึ้น	ประชาชนได้รับความสะดวกและปลอดภัยจากการใช้เส้นทางสัญจรและขนส่งผลผลิตทางการเกษตร	กองช่าง

รายละเอียดโครงการพัฒนา
แผนพัฒนาท้องถิ่น (พ.ศ. ๒๕๖๖ – ๒๕๗๐)
องค์การบริหารส่วนตำบลหนองแดง อำเภอนาเชือก จังหวัดมหาสารคาม

แบบ ผ. ๐๒

ก. ยุทธศาสตร์จังหวัดที่ ๒ ส่งเสริมการค้า การลงทุน และการท่องเที่ยวเชิงสร้างสรรค์และวัฒนธรรม เป็นมิตรกับสิ่งแวดล้อม

ข. ยุทธศาสตร์การพัฒนา ของ อปท. ในเขตจังหวัดที่ ๓ การพัฒนาโครงสร้างการผลิตและสร้างความมั่นคงทางเศรษฐกิจในท้องถิ่น (แนวทางการพัฒนาที่ ๒)

๑. ยุทธศาสตร์การพัฒนาด้านโครงสร้างพื้นฐาน

๑.๑ แผนงานอุตสาหกรรมและการโยธา

ที่	โครงการ	วัตถุประสงค์	เป้าหมาย (ผลผลิตของโครงการ)	งบประมาณ					ตัวชี้วัด (KPI)	ผลที่คาดว่าจะได้รับ	หน่วยงาน รับผิดชอบหลัก
				๒๕๖๖ (บาท)	๒๕๖๗ (บาท)	๒๕๖๘ (บาท)	๒๕๖๙ (บาท)	๒๕๗๐ (บาท)			
๒๓.	ก่อสร้างถนน คสล.หมู่ที่ ๓ (จากวัดป่าถึงลำห้วยหิน)	เพื่อให้ประชาชนได้ใช้เส้นทางคมนาคมสะดวกและปลอดภัยยิ่งขึ้น	ถนน คสล.ขนาดผิวการจราจรกว้าง ๔.๐๐ เมตร ยาว ๑,๔๙๐ เมตร หนา ๐.๑๕ เมตร หรือมีพื้นที่ก่อสร้างไม่น้อยกว่า ๕,๙๖๐ ตารางเมตร พร้อมป้ายโครงการ	-	-	-	๓,๓๓๗,๖๐๐	-	จำนวนถนนที่ได้มาตรฐานเพิ่มขึ้น	ประชาชนได้รับความสะดวกและปลอดภัยจากการใช้เส้นทางสัญจรและขนส่งผลผลิตทางการเกษตร	กองช่าง
๒๔.	ก่อสร้างถนน คสล.หมู่ที่ ๓ (รอบหมู่บ้าน)	เพื่อให้ประชาชนได้ใช้เส้นทางคมนาคมสะดวกและปลอดภัยยิ่งขึ้น	ถนน คสล.ขนาดผิวการจราจรกว้าง ๔.๐๐ เมตร ยาว ๒๓๕ เมตร หนา ๐.๑๕ เมตร หรือมีพื้นที่ก่อสร้างไม่น้อยกว่า ๙๔๐ ตารางเมตร พร้อมป้ายโครงการ	-	-	-	-	๕๒๖,๔๐๐	จำนวนถนนที่ได้มาตรฐานเพิ่มขึ้น	ประชาชนได้รับความสะดวกและปลอดภัยจากการใช้เส้นทางสัญจรและขนส่งผลผลิตทางการเกษตร	กองช่าง

รายละเอียดโครงการพัฒนา
แผนพัฒนาท้องถิ่น (พ.ศ. ๒๕๖๖ – ๒๕๗๐)
องค์การบริหารส่วนตำบลหนองแดง อำเภอนาเชือก จังหวัดมหาสารคาม

แบบ ผ. ๐๒

ก. ยุทธศาสตร์จังหวัดที่ ๒ ส่งเสริมการค้า การลงทุน และการท่องเที่ยวเชิงสร้างสรรค์และวัฒนธรรม เป็นมิตรกับสิ่งแวดล้อม

ข. ยุทธศาสตร์การพัฒนา ของ อปท. ในเขตจังหวัดที่ ๓ การพัฒนาโครงสร้างการผลิตและสร้างความมั่นคงทางเศรษฐกิจในท้องถิ่น (แนวทางการพัฒนาที่ ๒)

๑. ยุทธศาสตร์การพัฒนาด้านโครงสร้างพื้นฐาน

๑.๑ แผนงานอุตสาหกรรมและการโยธา

ที่	โครงการ	วัตถุประสงค์	เป้าหมาย (ผลผลิตของโครงการ)	งบประมาณ					ตัวชี้วัด (KPI)	ผลที่คาดว่าจะได้รับ	หน่วยงาน รับผิดชอบหลัก
				๒๕๖๖ (บาท)	๒๕๖๗ (บาท)	๒๕๖๘ (บาท)	๒๕๖๙ (บาท)	๒๕๗๐ (บาท)			
๒๕.	ก่อสร้างถนน คสล.หมู่ที่ ๔ (จากบ้านนางสมัย พรหมโคตร ลงห้วยทางหัว)ก่อสร้างถนน คสล. หมู่ที่ ๓ (จากวัดป่าถึงลำห้วยหิน)	เพื่อให้ประชาชนได้ใช้เส้นทางคมนาคม สะดวกและปลอดภัยยิ่งขึ้น	ถนน คสล.ขนาดผิวการจราจร กว้าง ๔.๐๐ เมตร ยาว ๒๐๐ เมตร หนา ๐.๑๕ เมตร หรือมีพื้นที่ก่อสร้างไม่น้อยกว่า ๖๐๐ ตารางเมตร พร้อมป้ายโครงการ	๓๖๐,๐๐๐	-	-	-	-	จำนวนถนนที่ได้มาตรฐานเพิ่มขึ้น	ประชาชนได้รับความสะดวกและปลอดภัยจากการใช้เส้นทางสัญจร และขนส่งผลผลิตทางการเกษตร	กองช่าง
๒๖.	ก่อสร้างถนน คสล.หมู่ที่ ๔ (สายจากคันคูห้วย แคนบ้านดอนแฮดหมู่ที่ ๓ ถึงสระหนองไร่บ้านเก่าใหญ่หมู่ที่ ๔)	เพื่อให้ประชาชนได้ใช้เส้นทางคมนาคม สะดวกและปลอดภัยยิ่งขึ้น	ถนน คสล.ขนาดผิวการจราจรกว้าง ๔.๐๐ เมตร ยาว ๒๗๐ เมตร หนา ๐.๑๕ เมตร หรือมีพื้นที่ก่อสร้างไม่น้อยกว่า ๑,๐๘๐ ตารางเมตร พร้อมป้ายโครงการ	๖๐๔,๘๐๐	-	-	-	-	จำนวนถนนที่ได้มาตรฐานเพิ่มขึ้น	ประชาชนได้รับความสะดวกและปลอดภัยจากการใช้เส้นทางสัญจร และขนส่งผลผลิตทางการเกษตร	กองช่าง

รายละเอียดโครงการพัฒนา
แผนพัฒนาท้องถิ่น (พ.ศ. ๒๕๖๖ – ๒๕๗๐)
องค์การบริหารส่วนตำบลหนองแดง อำเภอนาเชือก จังหวัดมหาสารคาม

แบบ ผ. ๐๒

- ก. ยุทธศาสตร์จังหวัดที่ ๒ ส่งเสริมการค้า การลงทุน และการท่องเที่ยวเชิงสร้างสรรค์และวัฒนธรรม เป็นมิตรกับสิ่งแวดล้อม
ข. ยุทธศาสตร์การพัฒนา ของ อปท. ในเขตจังหวัดที่ ๓ การพัฒนาโครงสร้างการผลิตและสร้างความมั่นคงทางเศรษฐกิจในท้องถิ่น (แนวทางการพัฒนาที่ ๒)

๑. ยุทธศาสตร์การพัฒนาด้านโครงสร้างพื้นฐาน

๑.๑ แผนงานอุตสาหกรรมและการโยธา

ที่	โครงการ	วัตถุประสงค์	เป้าหมาย (ผลผลิตของโครงการ)	งบประมาณ					ตัวชี้วัด (KPI)	ผลที่คาดว่าจะได้รับ	หน่วยงาน รับผิดชอบหลัก
				๒๕๖๖ (บาท)	๒๕๖๗ (บาท)	๒๕๖๘ (บาท)	๒๕๖๙ (บาท)	๒๕๗๐ (บาท)			
๒๗.	ก่อสร้างถนน คสล.หมู่ที่ ๔ (จากคันคูห้วยแคน เข้าบ้านเก่าใหญ่ด้านทิศ ตะวันออก)	เพื่อให้ประชาชนได้ใช้เส้นทางคมนาคม สะดวกและปลอดภัยยิ่งขึ้น	ถนน คสล.ขนาดผิวการจราจร กว้าง ๔.๐๐ เมตร ยาว ๒๐๐ เมตร หนา ๐.๑๕ เมตร หรือมีพื้นที่ก่อสร้างไม่น้อยกว่า ๘๐๐ ตารางเมตร พร้อมป้ายโครงการ	-	๔๔๘,๐๐๐	-	-	-	จำนวนถนนที่ได้มาตรฐานเพิ่มขึ้น	ประชาชนได้รับความสะดวกและปลอดภัยจากการใช้เส้นทางสัญจร และขนส่งผลผลิตทางการเกษตร	กองช่าง
๒๘.	ก่อสร้างถนน คสล.สาจากสะพานโยธาธิการฯ บ้านเก่าใหญ่ หมู่ที่ ๔ (คันคูสระหนองไร่ - คันคูห้วยแคน บ้านดอนแฮด หมู่ที่ ๓)	เพื่อให้ประชาชนได้ใช้เส้นทางคมนาคม สะดวกและปลอดภัยยิ่งขึ้น	ถนน คสล.ขนาดผิวการจราจร กว้าง ๓.๐๐ เมตร ยาว ๒๗๐ เมตร หนา ๐.๑๕ เมตร หรือมีพื้นที่ก่อสร้างไม่น้อยกว่า ๘๑๐ ตารางเมตร พร้อมป้ายโครงการ	-	๔๕๓,๖๐๐	-	-	-	จำนวนถนนที่ได้มาตรฐานเพิ่มขึ้น	ประชาชนได้รับความสะดวกและปลอดภัยจากการใช้เส้นทางสัญจร และขนส่งผลผลิตทางการเกษตร	กองช่าง

รายละเอียดโครงการพัฒนา
แผนพัฒนาท้องถิ่น (พ.ศ. ๒๕๖๖ – ๒๕๗๐)
องค์การบริหารส่วนตำบลหนองแดง อำเภอนาเชือก จังหวัดมหาสารคาม

แบบ ผ. ๐๒

ก. ยุทธศาสตร์จังหวัดที่ ๒ ส่งเสริมการค้า การลงทุน และการท่องเที่ยวเชิงสร้างสรรค์และวัฒนธรรม เป็นมิตรกับสิ่งแวดล้อม

ข. ยุทธศาสตร์การพัฒนา ของ อปท. ในเขตจังหวัดที่ ๓ การพัฒนาโครงสร้างการผลิตและสร้างความมั่นคงทางเศรษฐกิจในท้องถิ่น (แนวทางการพัฒนาที่ ๒)

๑. ยุทธศาสตร์การพัฒนาด้านโครงสร้างพื้นฐาน

๑.๑ แผนงานอุตสาหกรรมและการโยธา

ที่	โครงการ	วัตถุประสงค์	เป้าหมาย (ผลผลิตของโครงการ)	งบประมาณ					ตัวชี้วัด (KPI)	ผลที่คาดว่าจะได้รับ	หน่วยงาน รับผิดชอบหลัก
				๒๕๖๖ (บาท)	๒๕๖๗ (บาท)	๒๕๖๘ (บาท)	๒๕๖๙ (บาท)	๒๕๗๐ (บาท)			
๒๙.	ก่อสร้างถนน คสล.หมู่ที่ ๔ จากสะพานกรมโยธาธิการ ห้วยทางหัว-คันคู สระหนองไร่ ถึงห้วยแคน บ้านดอนแฮด หมู่ที่ ๓	เพื่อให้ประชาชนได้ใช้เส้นทางคมนาคม สะดวกและปลอดภัยยิ่งขึ้น	ถนน คสล.ขนาดผิวการจราจร กว้าง ๓.๐๐ เมตร ยาว ๒๖๐ เมตร หนา ๐.๑๕ เมตร หรือมีพื้นที่ก่อสร้างไม่น้อยกว่า ๗๘๐ ตารางเมตร พร้อมป้ายโครงการ	-	-	๔๗๐,๐๐๐	-	-	จำนวนถนนที่ได้มาตรฐานเพิ่มขึ้น	ประชาชนได้รับความสะดวกและปลอดภัยจากการใช้เส้นทางสัญจร และขนส่งผลผลิตทางการเกษตร	กองช่าง
๓๐.	ก่อสร้างถนน คสล.หมู่ที่ ๔ สายจากคันคูห้วยแคน เข้าบ้านเก่าใหญ่ด้านทิศตะวันออก	เพื่อให้ประชาชนได้ใช้เส้นทางคมนาคม สะดวกและปลอดภัยยิ่งขึ้น	ถนน คสล.ขนาดผิวการจราจร กว้าง ๔.๐๐ เมตร ยาว ๒๐๐ เมตร หนา ๐.๑๕ เมตร หรือมีพื้นที่ก่อสร้างไม่น้อยกว่า ๘๐๐ ตารางเมตร พร้อมป้ายโครงการ	-	-	๔๘๐,๐๐๐	-	-	จำนวนถนนที่ได้มาตรฐานเพิ่มขึ้น	ประชาชนได้รับความสะดวกและปลอดภัยจากการใช้เส้นทางสัญจร และขนส่งผลผลิตทางการเกษตร	กองช่าง

รายละเอียดโครงการพัฒนา
แผนพัฒนาท้องถิ่น (พ.ศ. ๒๕๖๖ – ๒๕๗๐)
องค์การบริหารส่วนตำบลหนองแดง อำเภอนาเชือก จังหวัดมหาสารคาม

แบบ ผ. ๐๒

ก. ยุทธศาสตร์จังหวัดที่ ๒ ส่งเสริมการค้า การลงทุน และการท่องเที่ยวเชิงสร้างสรรค์และวัฒนธรรม เป็นมิตรกับสิ่งแวดล้อม

ข. ยุทธศาสตร์การพัฒนา ของ อปท. ในเขตจังหวัดที่ ๓ การพัฒนาโครงสร้างการผลิตและสร้างความมั่นคงทางเศรษฐกิจในท้องถิ่น (แนวทางการพัฒนาที่ ๒)

๑. ยุทธศาสตร์การพัฒนาด้านโครงสร้างพื้นฐาน

๑.๑ แผนงานอุตสาหกรรมและการโยธา

ที่	โครงการ	วัตถุประสงค์	เป้าหมาย (ผลผลิตของโครงการ)	งบประมาณ					ตัวชี้วัด (KPI)	ผลที่คาดว่าจะได้รับ	หน่วยงาน รับผิดชอบหลัก
				๒๕๖๖ (บาท)	๒๕๖๗ (บาท)	๒๕๖๘ (บาท)	๒๕๖๙ (บาท)	๒๕๗๐ (บาท)			
๓๑.	ก่อสร้างถนน คสล.หมู่ที่ ๔ จากด้านทิศ ตะวันออกวัด-คันคูห้วย หนองไร่	เพื่อให้ประชาชนได้ ใช้เส้นทางคมนาคม สะดวกและปลอดภัยยิ่งขึ้น	ถนน คสล.ขนาดผิวการจราจร กว้าง ๔.๐๐ เมตร ยาว ๒๐๐ เมตร หนา ๐.๑๕ เมตร หรือมีพื้นที่ก่อสร้างไม่น้อยกว่า ๖๐๐ ตารางเมตร พร้อมป้ายโครงการ	-	-	-	๓๖๐,๐๐๐	-	จำนวนถนนที่ได้มาตรฐานเพิ่มขึ้น	ประชาชนได้รับความสะดวกและปลอดภัยจากการใช้เส้นทางสัญจร และขนส่งผลผลิตทางการเกษตร	กองช่าง
๓๒.	ก่อสร้างถนน คสล.หมู่ที่ ๔ สายบ้านเก่าใหญ่ ห้วยกระบองเพชร-บ้านโนนสะอาด	เพื่อให้ประชาชนได้ ใช้เส้นทางคมนาคม สะดวกและปลอดภัยยิ่งขึ้น	ถนน คสล.ขนาดผิวการจราจร กว้าง ๓.๐๐ เมตร ยาว ๒๐๐ เมตร หนา ๐.๑๕ เมตร หรือมีพื้นที่ก่อสร้างไม่น้อยกว่า ๖๐๐ ตารางเมตร พร้อมป้ายโครงการ	-	-	-	๓๖๐,๐๐๐	-	จำนวนถนนที่ได้มาตรฐานเพิ่มขึ้น	ประชาชนได้รับความสะดวกและปลอดภัยจากการใช้เส้นทางสัญจร และขนส่งผลผลิตทางการเกษตร	กองช่าง

รายละเอียดโครงการพัฒนา
แผนพัฒนาท้องถิ่น (พ.ศ. ๒๕๖๖ – ๒๕๗๐)
องค์การบริหารส่วนตำบลหนองแดง อำเภอนาเชือก จังหวัดมหาสารคาม

แบบ ผ. ๐๒

ก. ยุทธศาสตร์จังหวัดที่ ๒ ส่งเสริมการค้า การลงทุน และการท่องเที่ยวเชิงสร้างสรรค์และวัฒนธรรม เป็นมิตรกับสิ่งแวดล้อม

ข. ยุทธศาสตร์การพัฒนา ของ อปท. ในเขตจังหวัดที่ ๓ การพัฒนาโครงสร้างการผลิตและสร้างความมั่นคงทางเศรษฐกิจในท้องถิ่น (แนวทางการพัฒนาที่ ๒)

๑. ยุทธศาสตร์การพัฒนาด้านโครงสร้างพื้นฐาน

๑.๑ แผนงานอุตสาหกรรมและการโยธา

ที่	โครงการ	วัตถุประสงค์	เป้าหมาย (ผลผลิตของโครงการ)	งบประมาณ					ตัวชี้วัด (KPI)	ผลที่คาดว่าจะได้รับ	หน่วยงาน รับผิดชอบหลัก
				๒๕๖๖ (บาท)	๒๕๖๗ (บาท)	๒๕๖๘ (บาท)	๒๕๖๙ (บาท)	๒๕๗๐ (บาท)			
๓๓.	ก่อสร้างถนน คสล.หมู่ที่ ๔ ทำบ้านเก่าใหญ่ ถึง บ้านห้วยแคน ต.หนองแวง อ.กุตุรง จ.มหาสารคาม	เพื่อให้ประชาชนได้ใช้เส้นทางคมนาคม สะดวกและปลอดภัยยิ่งขึ้น	ถนน คสล.ขนาดผิวการจราจร กว้าง ๕.๐๐ เมตร ยาว ๒๐,๐๐๐ เมตร หนา ๐.๑๕ เมตร หรือมีพื้นที่ก่อสร้างไม่น้อยกว่า ๑๐๐,๐๐๐ ตารางเมตร พร้อมป้ายโครงการ		-	-	๕,๗๐๐,๐๐๐	-	จำนวนถนนที่ได้มาตรฐานเพิ่มขึ้น	ประชาชนได้รับความสะดวกและปลอดภัยจากการใช้เส้นทางสัญจร และขนส่งผลผลิตทางการเกษตร	กองช่าง
๓๔.	ก่อสร้างถนน คสล.หมู่ที่ ๔ จากบ้านนายหนูคล้าย ธรรมรัตน์ ถึงบ้านนายเกษม บุคดาโสม	เพื่อให้ประชาชนได้ใช้เส้นทางคมนาคม สะดวกและปลอดภัยยิ่งขึ้น	ถนน คสล.ขนาดผิวการจราจร กว้าง ๓.๐๐ เมตร ยาว ๒๕๐ เมตร หนา ๐.๑๕ เมตร หรือมีพื้นที่ก่อสร้างไม่น้อยกว่า ๖๒๕ ตารางเมตร พร้อมป้ายโครงการ		-	-	-	๓๑๒,๕๐๐	จำนวนถนนที่ได้มาตรฐานเพิ่มขึ้น	ประชาชนได้รับความสะดวกและปลอดภัยจากการใช้เส้นทางสัญจร และขนส่งผลผลิตทางการเกษตร	กองช่าง

รายละเอียดโครงการพัฒนา
แผนพัฒนาท้องถิ่น (พ.ศ. ๒๕๖๖ – ๒๕๗๐)
องค์การบริหารส่วนตำบลหนองแดง อำเภอนาเชือก จังหวัดมหาสารคาม

แบบ ผ. ๐๒

ก. ยุทธศาสตร์จังหวัดที่ ๒ ส่งเสริมการค้า การลงทุน และการท่องเที่ยวเชิงสร้างสรรค์และวัฒนธรรม เป็นมิตรกับสิ่งแวดล้อม

ข. ยุทธศาสตร์การพัฒนา ของ อปท. ในเขตจังหวัดที่ ๓ การพัฒนาโครงสร้างการผลิตและสร้างความมั่นคงทางเศรษฐกิจในท้องถิ่น (แนวทางการพัฒนาที่ ๒)

๑. ยุทธศาสตร์การพัฒนาด้านโครงสร้างพื้นฐาน

๑.๑ แผนงานอุตสาหกรรมและการโยธา

ที่	โครงการ	วัตถุประสงค์	เป้าหมาย (ผลผลิตของโครงการ)	งบประมาณ					ตัวชี้วัด (KPI)	ผลที่คาดว่าจะได้รับ	หน่วยงาน รับผิดชอบหลัก
				๒๕๖๖ (บาท)	๒๕๖๗ (บาท)	๒๕๖๘ (บาท)	๒๕๖๙ (บาท)	๒๕๗๐ (บาท)			
๓๕.	ก่อสร้างถนน คสล.หมู่ที่ ๔ (สายคันคูห้วยหนองไร่ – หลังวัดบ้านเก่าใหญ่ หมู่ที่ ๔)	เพื่อให้ประชาชนได้ใช้เส้นทางคมนาคมสะดวกและปลอดภัยยิ่งขึ้น	ถนน คสล.ขนาดผิวการจราจร กว้าง ๓.๐๐ เมตร ยาว ๒๗๐ เมตร หนา ๐.๑๕ เมตร หรือมีพื้นที่ก่อสร้างไม่น้อยกว่า ๘๑๐ ตารางเมตร พร้อมป้ายโครงการ	-	-	-	-	๔๕๓,๖๐๐	จำนวนถนนที่ได้มาตรฐานเพิ่มขึ้น	ประชาชนได้รับความสะดวกและปลอดภัยจากการใช้เส้นทางสัญจรและขนส่งผลผลิตทางการเกษตร	กองช่าง
๓๖.	ก่อสร้างถนน คสล.หมู่ที่ ๕ (สายหลังศาลาประชาคมบ้านโนนสะอาด หมู่ที่ ๕ ถึงหน้าวัดป่าฯ)	เพื่อให้ประชาชนได้ใช้เส้นทางคมนาคมสะดวกและปลอดภัยยิ่งขึ้น	ถนน คสล.ขนาดผิวการจราจร กว้าง ๕.๐๐ เมตร ยาว ๑๖๐ เมตร หนา ๐.๑๕ เมตร หรือมีพื้นที่ก่อสร้างไม่น้อยกว่า ๘๐๐ ตารางเมตร พร้อมป้ายโครงการ	๔๔๘,๐๐๐	-	-	-	-	จำนวนถนนที่ได้มาตรฐานเพิ่มขึ้น	ประชาชนได้รับความสะดวกและปลอดภัยจากการใช้เส้นทางสัญจรและขนส่งผลผลิตทางการเกษตร	กองช่าง

รายละเอียดโครงการพัฒนา
แผนพัฒนาท้องถิ่น (พ.ศ. ๒๕๖๖ – ๒๕๗๐)
องค์การบริหารส่วนตำบลหนองแดง อำเภอนาเชือก จังหวัดมหาสารคาม

แบบ ผ. ๐๒

ก. ยุทธศาสตร์จังหวัดที่ ๒ ส่งเสริมการค้า การลงทุน และการท่องเที่ยวเชิงสร้างสรรค์และวัฒนธรรม เป็นมิตรกับสิ่งแวดล้อม

ข. ยุทธศาสตร์การพัฒนา ของ อปท. ในเขตจังหวัดที่ ๓ การพัฒนาโครงสร้างการผลิตและสร้างความมั่นคงทางเศรษฐกิจในท้องถิ่น (แนวทางการพัฒนาที่ ๒)

๑. ยุทธศาสตร์การพัฒนาด้านโครงสร้างพื้นฐาน

๑.๑ แผนงานอุตสาหกรรมและการโยธา

ที่	โครงการ	วัตถุประสงค์	เป้าหมาย (ผลผลิตของโครงการ)	งบประมาณ					ตัวชี้วัด (KPI)	ผลที่คาดว่าจะได้รับ	หน่วยงาน รับผิดชอบหลัก
				๒๕๖๖ (บาท)	๒๕๖๗ (บาท)	๒๕๖๘ (บาท)	๒๕๖๙ (บาท)	๒๕๗๐ (บาท)			
๓๗.	ก่อสร้างถนน คสล.หมู่ที่ ๕ รอบหมู่บ้าน	เพื่อให้ประชาชนได้ใช้เส้นทางคมนาคม สะดวกและปลอดภัยยิ่งขึ้น	ถนน คสล.ขนาดผิวการจราจร กว้าง ๔.๐๐ เมตร ยาว ๒๐๐ เมตร หนา ๐.๑๕ เมตร หรือมีพื้นที่ก่อสร้างไม่น้อยกว่า ๘๐๐ ตารางเมตร พร้อมป้ายโครงการ	๔๔๘,๐๐๐	-	-	-	-	จำนวนถนนที่ได้มาตรฐานเพิ่มขึ้น	ประชาชนได้รับความสะดวกและปลอดภัยจากการใช้เส้นทางสัญจร และขนส่งผลผลิตทางการเกษตร	กองช่าง
๓๘.	ก่อสร้างถนน คสล.หมู่ที่ ๕ (สายจากหน้าวัดป่าบ้านโนนสะอาดถึงห้วยหิน)	เพื่อให้ประชาชนได้ใช้เส้นทางคมนาคม สะดวกและปลอดภัยยิ่งขึ้น	ถนน คสล.ขนาดผิวการจราจร กว้าง ๕.๐๐ เมตร ยาว ๑๖๐ เมตร หนา ๐.๑๕ เมตร หรือมีพื้นที่ก่อสร้างไม่น้อยกว่า ๘๐๐ ตารางเมตร พร้อมป้ายโครงการ	-	๔๔๘,๐๐๐	-	-	-	จำนวนถนนที่ได้มาตรฐานเพิ่มขึ้น	ประชาชนได้รับความสะดวกและปลอดภัยจากการใช้เส้นทางสัญจร และขนส่งผลผลิตทางการเกษตร	กองช่าง

รายละเอียดโครงการพัฒนา
แผนพัฒนาท้องถิ่น (พ.ศ. ๒๕๖๖ – ๒๕๗๐)
องค์การบริหารส่วนตำบลหนองแดง อำเภอนาเชือก จังหวัดมหาสารคาม

แบบ ผ. ๐๒

ก. ยุทธศาสตร์จังหวัดที่ ๒ ส่งเสริมการค้า การลงทุน และการท่องเที่ยวเชิงสร้างสรรค์และวัฒนธรรม เป็นมิตรกับสิ่งแวดล้อม
ข. ยุทธศาสตร์การพัฒนา ของ อปท. ในเขตจังหวัดที่ ๓ การพัฒนาโครงสร้างการผลิตและสร้างความมั่นคงทางเศรษฐกิจในท้องถิ่น (แนวทางการพัฒนาที่ ๒)

๑. ยุทธศาสตร์การพัฒนาด้านโครงสร้างพื้นฐาน

๑.๑ แผนงานอุตสาหกรรมและการโยธา

ที่	โครงการ	วัตถุประสงค์	เป้าหมาย (ผลผลิตของโครงการ)	งบประมาณ					ตัวชี้วัด (KPI)	ผลที่คาดว่าจะได้รับ	หน่วยงาน รับผิดชอบหลัก
				๒๕๖๖ (บาท)	๒๕๖๗ (บาท)	๒๕๖๘ (บาท)	๒๕๖๙ (บาท)	๒๕๗๐ (บาท)			
๓๙.	ก่อสร้างถนน คสล.หมู่ที่ ๕ ถนนทิศเหนือบ้าน ส. อบต.สุบรรณ วังษ์ราช ถึง นานายจันทร์ บุเกตุ	เพื่อให้ประชาชนได้ใช้เส้นทางคมนาคม สะดวกและปลอดภัยยิ่งขึ้น	ถนน คสล.ขนาดผิวการจราจร กว้าง ๕.๐๐ เมตร ยาว ๔๐.๐๐ เมตร หนา ๐.๑๕ เมตร หรือมีพื้นที่ก่อสร้างไม่น้อยกว่า ๒๐๐ ตารางเมตร พร้อมป้ายโครงการ	-	-	๒๐๐,๐๐๐	-	-	จำนวนถนนที่ได้มาตรฐานเพิ่มขึ้น	ประชาชนได้รับความสะดวกและปลอดภัยจากการใช้เส้นทางสัญจร และขนส่งผลผลิตทางการเกษตร	กองช่าง
๔๐.	ก่อสร้างถนน คสล.หมู่ที่ ๕ (จากบ้านนายเกษม ถึง บ้านนางทองมา)	เพื่อให้ประชาชนได้ใช้เส้นทางคมนาคม สะดวกและปลอดภัยยิ่งขึ้น	ถนน คสล.ขนาดผิวการจราจร กว้าง ๕.๐๐ เมตร ยาว ๑๐๐ เมตร หนา ๐.๑๕ เมตร หรือมีพื้นที่ก่อสร้างไม่น้อยกว่า ๕๐๐ ตารางเมตร พร้อมป้ายโครงการ		-	-	๒๕๐,๐๐๐	-	จำนวนถนนที่ได้มาตรฐานเพิ่มขึ้น	ประชาชนได้รับความสะดวกและปลอดภัยจากการใช้เส้นทางสัญจร และขนส่งผลผลิตทางการเกษตร	กองช่าง

รายละเอียดโครงการพัฒนา
แผนพัฒนาท้องถิ่น (พ.ศ. ๒๕๖๖ – ๒๕๗๐)
องค์การบริหารส่วนตำบลหนองแดง อำเภอนาเชือก จังหวัดมหาสารคาม

แบบ ผ. ๐๒

- ก. ยุทธศาสตร์จังหวัดที่ ๒ ส่งเสริมการค้า การลงทุน และการท่องเที่ยวเชิงสร้างสรรค์และวัฒนธรรม เป็นมิตรกับสิ่งแวดล้อม
ข. ยุทธศาสตร์การพัฒนา ของ อปท. ในเขตจังหวัดที่ ๓ การพัฒนาโครงสร้างการผลิตและสร้างความมั่นคงทางเศรษฐกิจในท้องถิ่น (แนวทางการพัฒนาที่ ๒)

๑. ยุทธศาสตร์การพัฒนาด้านโครงสร้างพื้นฐาน

๑.๑ แผนงานอุตสาหกรรมและการโยธา

ที่	โครงการ	วัตถุประสงค์	เป้าหมาย (ผลผลิตของโครงการ)	งบประมาณ					ตัวชี้วัด (KPI)	ผลที่คาดว่าจะได้รับ	หน่วยงาน รับผิดชอบหลัก
				๒๕๖๖ (บาท)	๒๕๖๗ (บาท)	๒๕๖๘ (บาท)	๒๕๖๙ (บาท)	๒๕๗๐ (บาท)			
๔๑.	ก่อสร้างถนน คสล.หมู่ที่ ๕ (แยกจากถนนสายรอบบ้านโนนสะอาดถึงลงห้วยโคกตะบองเพชร)	เพื่อให้ประชาชนได้ใช้เส้นทางคมนาคมสะดวกและปลอดภัยยิ่งขึ้น	ถนน คสล.ขนาดผิวการจราจร กว้าง ๓.๐๐ เมตร ยาว ๑๖๐ เมตร หนา ๐.๑๕ เมตร หรือมีพื้นที่ก่อสร้างไม่น้อยกว่า ๔๘๐ ตารางเมตร พร้อมป้ายโครงการ	-	-	-	-	๒๖๘,๘๐๐	จำนวนถนนที่ได้มาตรฐานเพิ่มขึ้น	ประชาชนได้รับความสะดวกและปลอดภัยจากการใช้เส้นทางสัญจรและขนส่งผลผลิตทางการเกษตร	กองช่าง
๔๒.	ก่อสร้างถนน คสล.หมู่ที่ ๕ (เส้นไปวัดป่าโนนสะอาด)	เพื่อให้ประชาชนได้ใช้เส้นทางคมนาคมสะดวกและปลอดภัยยิ่งขึ้น	ถนน คสล.ขนาดผิวการจราจร กว้าง ๕.๐๐ เมตร ยาว ๑๐๐ เมตร หนา ๐.๑๕ เมตร หรือมีพื้นที่ก่อสร้างไม่น้อยกว่า ๕๐๐ ตารางเมตร พร้อมป้ายโครงการ	-	-	-	-	๒๕๐,๐๐๐	จำนวนถนนที่ได้มาตรฐานเพิ่มขึ้น	ประชาชนได้รับความสะดวกและปลอดภัยจากการใช้เส้นทางสัญจรและขนส่งผลผลิตทางการเกษตร	กองช่าง

รายละเอียดโครงการพัฒนา
แผนพัฒนาท้องถิ่น (พ.ศ. ๒๕๖๖ – ๒๕๗๐)
องค์การบริหารส่วนตำบลหนองแดง อำเภอนาเชือก จังหวัดมหาสารคาม

แบบ ผ. ๐๒

ก. ยุทธศาสตร์จังหวัดที่ ๒ ส่งเสริมการค้า การลงทุน และการท่องเที่ยวเชิงสร้างสรรค์และวัฒนธรรม เป็นมิตรกับสิ่งแวดล้อม

ข. ยุทธศาสตร์การพัฒนา ของ อปท. ในเขตจังหวัดที่ ๓ การพัฒนาโครงสร้างการผลิตและสร้างความมั่นคงทางเศรษฐกิจในท้องถิ่น (แนวทางการพัฒนาที่ ๒)

๑. ยุทธศาสตร์การพัฒนาด้านโครงสร้างพื้นฐาน

๑.๑ แผนงานอุตสาหกรรมและการโยธา

ที่	โครงการ	วัตถุประสงค์	เป้าหมาย (ผลผลิตของโครงการ)	งบประมาณ					ตัวชี้วัด (KPI)	ผลที่คาดว่าจะได้รับ	หน่วยงาน รับผิดชอบหลัก
				๒๕๖๖ (บาท)	๒๕๖๗ (บาท)	๒๕๖๘ (บาท)	๒๕๖๙ (บาท)	๒๕๗๐ (บาท)			
๔๓.	ก่อสร้างถนน คสล. หมู่ที่ ๖ (จากบ้านนายสวาทถึงบ้านนายอำมาตย์ ขุนบาล)	เพื่อให้ประชาชนได้ใช้เส้นทางคมนาคมสะดวกและปลอดภัยยิ่งขึ้น	ถนน คสล.ขนาดผิวการจราจรกว้าง ๔.๐๐ เมตร ยาว ๕๔.๐๐ เมตร หนา ๐.๑๕ เมตร หรือมีพื้นที่ก่อสร้างไม่น้อยกว่า ๒๑๖ ตารางเมตร พร้อมป้ายโครงการ	๑๒๐,๐๐๐	-	-	-	-	จำนวนถนนที่ได้มาตรฐานเพิ่มขึ้น	ประชาชนได้รับความสะดวกและปลอดภัยจากการใช้เส้นทางสัญจรและขนส่งผลผลิตทางการเกษตร	กองช่าง
๔๔.	ก่อสร้างถนน คสล. หมู่ที่ ๖ (จากหน้าโรงเรียนถึงบ้านนางพริ้ง ทวยทวย)	เพื่อให้ประชาชนได้ใช้เส้นทางคมนาคมสะดวกและปลอดภัยยิ่งขึ้น	ถนน คสล.ขนาดผิวการจราจรกว้าง ๕.๐๐ เมตร ยาว ๕๐๐ เมตร หนา ๐.๑๕ เมตร หรือมีพื้นที่ก่อสร้างไม่น้อยกว่า ๓๐๐ ตารางเมตร พร้อมป้ายโครงการ	-	-	๕๐๐,๐๐๐	-	-	จำนวนถนนที่ได้มาตรฐานเพิ่มขึ้น	ประชาชนได้รับความสะดวกและปลอดภัยจากการใช้เส้นทางสัญจรและขนส่งผลผลิตทางการเกษตร	กองช่าง

รายละเอียดโครงการพัฒนา
แผนพัฒนาท้องถิ่น (พ.ศ. ๒๕๖๖ – ๒๕๗๐)
องค์การบริหารส่วนตำบลหนองแดง อำเภอนาเชือก จังหวัดมหาสารคาม

แบบ ผ. ๐๒

ก. ยุทธศาสตร์จังหวัดที่ ๒ ส่งเสริมการค้า การลงทุน และการท่องเที่ยวเชิงสร้างสรรค์และวัฒนธรรม เป็นมิตรกับสิ่งแวดล้อม

ข. ยุทธศาสตร์การพัฒนา ของ อปท. ในเขตจังหวัดที่ ๓ การพัฒนาโครงสร้างการผลิตและสร้างความมั่นคงทางเศรษฐกิจในท้องถิ่น (แนวทางการพัฒนาที่ ๒)

๑. ยุทธศาสตร์การพัฒนาด้านโครงสร้างพื้นฐาน

๑.๑ แผนงานอุตสาหกรรมและการโยธา

ที่	โครงการ	วัตถุประสงค์	เป้าหมาย (ผลผลิตของโครงการ)	งบประมาณ					ตัวชี้วัด (KPI)	ผลที่คาดว่าจะได้รับ	หน่วยงาน รับผิดชอบหลัก
				๒๕๖๖ (บาท)	๒๕๖๗ (บาท)	๒๕๖๘ (บาท)	๒๕๖๙ (บาท)	๒๕๗๐ (บาท)			
๔๕.	ก่อสร้างถนน คสล.หมู่ที่ ๗ (บ้านนายถาวรถึง บ้านนายประดิษฐ์)	เพื่อให้ประชาชนได้ใช้เส้นทางคมนาคมสะดวกและปลอดภัยยิ่งขึ้น	ถนน คสล.ขนาดผิวการจราจรกว้าง ๕.๐๐ เมตร ยาว ๓๐๐ เมตร หนา ๐.๑๕ เมตร หรือมีพื้นที่ก่อสร้างไม่น้อยกว่า ๑,๕๐๐ ตารางเมตร พร้อมป้ายโครงการ	๘๔๐,๐๐๐	-	-	-	-	จำนวนถนนที่ได้มาตรฐานเพิ่มขึ้น	ประชาชนได้รับความสะดวกและปลอดภัยจากการใช้เส้นทางสัญจรและขนส่งผลผลิตทางการเกษตร	กองช่าง
๔๖.	ก่อสร้างถนน คสล.หมู่ที่ ๗ (บ้านนายทองบู ถึง บ้านนายยุทธศักดิ์ ดวงพลพรม)	เพื่อให้ประชาชนได้ใช้เส้นทางคมนาคมสะดวกและปลอดภัยยิ่งขึ้น	ถนน คสล. ขนาดผิวการจราจรกว้าง ๓.๐๐ เมตร ยาว ๑๗๐ เมตร หนา ๐.๑๕ เมตร หรือมีพื้นที่ก่อสร้างไม่น้อยกว่า ๕๑๐ ตารางเมตร พร้อมป้ายโครงการ	-	๒๕๕,๐๐๐	-	-	-	จำนวนถนนที่มาตรฐานเพิ่มขึ้น	ประชาชนได้รับความสะดวกและปลอดภัยจากการใช้เส้นทางสัญจรและขนส่งผลผลิตทางการเกษตร	กองช่าง

รายละเอียดโครงการพัฒนา
แผนพัฒนาท้องถิ่น (พ.ศ. ๒๕๖๖ – ๒๕๗๐)
องค์การบริหารส่วนตำบลหนองแดง อำเภอนาเชือก จังหวัดมหาสารคาม

แบบ ผ. ๐๒

ก. ยุทธศาสตร์จังหวัดที่ ๒ ส่งเสริมการค้า การลงทุน และการท่องเที่ยวเชิงสร้างสรรค์และวัฒนธรรม เป็นมิตรกับสิ่งแวดล้อม

ข. ยุทธศาสตร์การพัฒนา ของ อปท. ในเขตจังหวัดที่ ๓ การพัฒนาโครงสร้างการผลิตและสร้างความมั่นคงทางเศรษฐกิจในท้องถิ่น (แนวทางการพัฒนาที่ ๒)

๑. ยุทธศาสตร์การพัฒนาด้านโครงสร้างพื้นฐาน

๑.๑ แผนงานอุตสาหกรรมและการโยธา

ที่	โครงการ	วัตถุประสงค์	เป้าหมาย (ผลผลิตของโครงการ)	งบประมาณ					ตัวชี้วัด (KPI)	ผลที่คาดว่าจะได้รับ	หน่วยงาน รับผิดชอบหลัก
				๒๕๖๖ (บาท)	๒๕๖๗ (บาท)	๒๕๖๘ (บาท)	๒๕๖๙ (บาท)	๒๕๗๐ (บาท)			
๔๗.	ก่อสร้างถนน คสล.หมู่ที่ ๗ (จากประตูทางเข้าโรงเรียนโคกก่อ ถึงถนนหน้าบ้านนายบัวใบทรงอาจ)	เพื่อให้ประชาชนได้ใช้เส้นทางคมนาคมสะดวกและปลอดภัยยิ่งขึ้น	ถนน คสล. ขนาดผิวการจราจรกว้าง ๓.๐๐ เมตร ยาว ๑๕๐ เมตร หนา ๐.๑๕ เมตร หรือมีพื้นที่ก่อสร้างไม่น้อยกว่า ๔๕๐ ตารางเมตร พร้อมป้ายโครงการ	-	๒๕๕,๐๐๐	-	-	-	จำนวนถนนที่มาตรฐานเพิ่มขึ้น	ประชาชนได้รับความสะดวกและปลอดภัยจากการใช้เส้นทางสัญจรและขนส่งผลผลิตทางการเกษตร	กองช่าง
๔๘.	ก่อสร้างถนน คสล.หมู่ที่ ๗ (จากบ้านนายหนูแดงเทพาหน ถึงหนองลิม)	เพื่อให้ประชาชนได้ใช้เส้นทางคมนาคมสะดวกและปลอดภัยยิ่งขึ้น	ถนน คสล. ขนาดผิวการจราจรกว้าง ๔.๐๐ เมตร ยาว ๑๙๕ เมตร หนา ๐.๑๕ เมตร หรือมีพื้นที่ก่อสร้างไม่น้อยกว่า ๗๘๐ ตารางเมตร พร้อมป้ายโครงการ	-	-	๓๙๐,๐๐๐	-	-	จำนวนถนนที่มาตรฐานเพิ่มขึ้น	ประชาชนได้รับความสะดวกและปลอดภัยจากการใช้เส้นทางสัญจรและขนส่งผลผลิตทางการเกษตร	กองช่าง

รายละเอียดโครงการพัฒนา
แผนพัฒนาท้องถิ่น (พ.ศ. ๒๕๖๖ – ๒๕๗๐)
องค์การบริหารส่วนตำบลหนองแดง อำเภอนาเชือก จังหวัดมหาสารคาม

แบบ ผ. ๐๒

ก. ยุทธศาสตร์จังหวัดที่ ๒ ส่งเสริมการค้า การลงทุน และการท่องเที่ยวเชิงสร้างสรรค์และวัฒนธรรม เป็นมิตรกับสิ่งแวดล้อม

ข. ยุทธศาสตร์การพัฒนา ของ อบท. ในเขตจังหวัดที่ ๓ การพัฒนาโครงสร้างการผลิตและสร้างความมั่นคงทางเศรษฐกิจในท้องถิ่น (แนวทางการพัฒนาที่ ๒)

๑. ยุทธศาสตร์การพัฒนาด้านโครงสร้างพื้นฐาน

๑.๑ แผนงานอุตสาหกรรมและการโยธา

ที่	โครงการ	วัตถุประสงค์	เป้าหมาย (ผลผลิตของโครงการ)	งบประมาณ					ตัวชี้วัด (KPI)	ผลที่คาดว่าจะได้รับ	หน่วยงาน รับผิดชอบหลัก
				๒๕๖๖ (บาท)	๒๕๖๗ (บาท)	๒๕๖๘ (บาท)	๒๕๖๙ (บาท)	๒๕๗๐ (บาท)			
๔๙.	ก่อสร้างถนน คสล. หมู่ที่ ๗ (จากบ้านนายปัญญา แทนนา ถึงบ้านนาย สุรินทร์ เสนหาร)	เพื่อให้ประชาชนได้ใช้เส้นทางคมนาคมสะดวกและปลอดภัยยิ่งขึ้น	ถนน คสล. ขนาดผิวการจราจรกว้าง ๔.๐๐ เมตร ยาว ๖๐.๐๐ เมตร หนา ๐.๑๕ เมตร หรือมีพื้นที่ก่อสร้างไม่น้อยกว่า ๒๔๐ ตารางเมตร พร้อมป้ายโครงการ	-	-	-	๑๓๐,๐๐๐	-	จำนวนถนนที่มาตรฐานเพิ่มขึ้น	ประชาชนได้รับความสะดวกและปลอดภัยจากการใช้เส้นทางสัญจรและขนส่งผลผลิตทางการเกษตร	กองช่าง
๕๐.	ก่อสร้างถนน คสล. หมู่ที่ ๗ (จากบ้านนายทองคำ พรหมมี ถึงบ้านนายศุภสิทธิ์ สุวรรณคาม)	เพื่อให้ประชาชนได้ใช้เส้นทางคมนาคมสะดวกและปลอดภัยยิ่งขึ้น	ถนน คสล. ขนาดผิวการจราจรกว้าง ๔.๐๐ เมตร ยาว ๑๐๐ เมตร หนา ๐.๑๕ เมตร หรือมีพื้นที่ก่อสร้างไม่น้อยกว่า ๔๐๐ ตารางเมตร พร้อมป้ายโครงการ	-	-	-	๓๐๐,๐๐๐	-	จำนวนถนนที่มาตรฐานเพิ่มขึ้น	ประชาชนได้รับความสะดวกและปลอดภัยจากการใช้เส้นทางสัญจรและขนส่งผลผลิตทางการเกษตร	กองช่าง

รายละเอียดโครงการพัฒนา
แผนพัฒนาท้องถิ่น (พ.ศ. ๒๕๖๖ – ๒๕๗๐)
องค์การบริหารส่วนตำบลหนองแดง อำเภอนาเชือก จังหวัดมหาสารคาม

แบบ ผ. ๐๒

ก. ยุทธศาสตร์จังหวัดที่ ๒ ส่งเสริมการค้า การลงทุน และการท่องเที่ยวเชิงสร้างสรรค์และวัฒนธรรม เป็นมิตรกับสิ่งแวดล้อม

ข. ยุทธศาสตร์การพัฒนา ของ อปท. ในเขตจังหวัดที่ ๓ การพัฒนาโครงสร้างการผลิตและสร้างความมั่นคงทางเศรษฐกิจในท้องถิ่น (แนวทางการพัฒนาที่ ๒)

๑. ยุทธศาสตร์การพัฒนาด้านโครงสร้างพื้นฐาน

๑.๑ แผนงานอุตสาหกรรมและการโยธา

ที่	โครงการ	วัตถุประสงค์	เป้าหมาย (ผลผลิตของโครงการ)	งบประมาณ					ตัวชี้วัด (KPI)	ผลที่คาดว่าจะได้รับ	หน่วยงาน รับผิดชอบหลัก
				๒๕๖๖ (บาท)	๒๕๖๗ (บาท)	๒๕๖๘ (บาท)	๒๕๖๙ (บาท)	๒๕๗๐ (บาท)			
๕๑.	ก่อสร้างถนน คสล.หมู่ที่ ๗ (จากบ้านนางหวัน อางจุฬา ถึง บ้านนาย จงรัก หลงสิม)	เพื่อให้ประชาชนได้ใช้เส้นทางคมนาคม สะดวกและปลอดภัยยิ่งขึ้น	ถนน คสล. ขนาดผิวการจราจรกว้าง ๓.๐๐ เมตร ยาว ๑๕๐ เมตร หนา ๐.๑๕ เมตร หรือมีพื้นที่ก่อสร้างไม่น้อยกว่า ๔๕๐ ตารางเมตร พร้อมป้ายโครงการ	-	-	-	-	๒๒๕,๐๐๐	จำนวนถนนที่มาตรฐานเพิ่มขึ้น	ประชาชนได้รับความสะดวกและปลอดภัยจากการใช้เส้นทางสัญจร และขนส่งผลผลิตทางการเกษตร	กองช่าง
๕๒.	ก่อสร้างถนน คสล.หมู่ที่ ๗ (จากบ้านนางคำกอง ชัยกิจ ถึง หนองสิม)	เพื่อให้ประชาชนได้ใช้เส้นทางคมนาคม สะดวกและปลอดภัยยิ่งขึ้น	ถนน คสล.ขนาดผิวการจราจรกว้าง ๓.๐๐ เมตร ยาว ๒๐๐ เมตร หนา ๐.๑๕ เมตร หรือมีพื้นที่ก่อสร้างไม่น้อยกว่า ๖๐๐ ตารางเมตร พร้อมป้ายโครงการ	-	-	-	-	๓๐๐,๐๐๐	จำนวนถนนที่มาตรฐานเพิ่มขึ้น	ประชาชนได้รับความสะดวกและปลอดภัยจากการใช้เส้นทางสัญจร และขนส่งผลผลิตทางการเกษตร	กองช่าง

รายละเอียดโครงการพัฒนา
แผนพัฒนาท้องถิ่น (พ.ศ. ๒๕๖๖ – ๒๕๗๐)
องค์การบริหารส่วนตำบลหนองแดง อำเภอนาเชือก จังหวัดมหาสารคาม

แบบ ผ. ๐๒

ก. ยุทธศาสตร์จังหวัดที่ ๒ ส่งเสริมการค้า การลงทุน และการท่องเที่ยวเชิงสร้างสรรค์และวัฒนธรรม เป็นมิตรกับสิ่งแวดล้อม

ข. ยุทธศาสตร์การพัฒนา ของ อปท. ในเขตจังหวัดที่ ๓ การพัฒนาโครงสร้างการผลิตและสร้างความมั่นคงทางเศรษฐกิจในท้องถิ่น (แนวทางการพัฒนาที่ ๒)

๑. ยุทธศาสตร์การพัฒนาด้านโครงสร้างพื้นฐาน

๑.๑ แผนงานอุตสาหกรรมและการโยธา

ที่	โครงการ	วัตถุประสงค์	เป้าหมาย (ผลผลิตของโครงการ)	งบประมาณ					ตัวชี้วัด (KPI)	ผลที่คาดว่าจะได้รับ	หน่วยงาน รับผิดชอบหลัก
				๒๕๖๖ (บาท)	๒๕๖๗ (บาท)	๒๕๖๘ (บาท)	๒๕๖๙ (บาท)	๒๕๗๐ (บาท)			
๕๓.	ก่อสร้างถนน คสล.หมู่ที่ ๘ (จากสระโคกสูง ถึง นานายฝอย	เพื่อให้ประชาชนได้ใช้เส้นทางคมนาคม สะดวกและปลอดภัยยิ่งขึ้น	ถนน คสล.ขนาดผิวการจราจร กว้าง ๔.๐๐ เมตร ยาว ๗๐๐ เมตร หนา ๐.๑๕ เมตร หรือมีพื้นที่ก่อสร้างไม่น้อยกว่า ๗๐๐ ตารางเมตร พร้อมป้ายโครงการ	-	-	-	๖๐๐,๐๐๐	-	จำนวนถนนที่มาตรฐานเพิ่มขึ้น	ประชาชนได้รับความสะดวกและปลอดภัยจากการใช้เส้นทางสัญจร และขนส่งผลผลิตทางการเกษตร	กองช่าง
๕๔.	ก่อสร้างถนน คสล.หมู่ที่ ๘ (จากสามแยกบ้านนายศราวุธ หวานจิต ถึง นายเอบ แสนเมือง)	เพื่อให้ประชาชนได้ใช้เส้นทางคมนาคม สะดวกและปลอดภัยยิ่งขึ้น	ถนน คสล.ขนาดผิวการจราจร กว้าง ๔.๐๐ เมตร ยาว ๔๖๐ เมตร หนา ๐.๑๕ เมตร หรือมีพื้นที่ก่อสร้างไม่น้อยกว่า ๑,๘๔๐ ตารางเมตร พร้อมป้ายโครงการ	-	-	๑,๐๐๐,๐๐๐	-	-	จำนวนถนนที่มาตรฐานเพิ่มขึ้น	ประชาชนได้รับความสะดวกและปลอดภัยจากการใช้เส้นทางสัญจร และขนส่งผลผลิตทางการเกษตร	กองช่าง

รายละเอียดโครงการพัฒนา
แผนพัฒนาท้องถิ่น (พ.ศ. ๒๕๖๖ – ๒๕๗๐)
องค์การบริหารส่วนตำบลหนองแดง อำเภอนาเชือก จังหวัดมหาสารคาม

แบบ ผ. ๐๒

ก. ยุทธศาสตร์จังหวัดที่ ๒ ส่งเสริมการค้า การลงทุน และการท่องเที่ยวเชิงสร้างสรรค์และวัฒนธรรม เป็นมิตรกับสิ่งแวดล้อม

ข. ยุทธศาสตร์การพัฒนา ของ อบท. ในเขตจังหวัดที่ ๓ การพัฒนาโครงสร้างการผลิตและสร้างความมั่นคงทางเศรษฐกิจในท้องถิ่น (แนวทางการพัฒนาที่ ๒)

๑. ยุทธศาสตร์การพัฒนาด้านโครงสร้างพื้นฐาน

๑.๑ แผนงานอุตสาหกรรมและการโยธา

ที่	โครงการ	วัตถุประสงค์	เป้าหมาย (ผลผลิตของโครงการ)	งบประมาณ					ตัวชี้วัด (KPI)	ผลที่คาดว่าจะได้รับ	หน่วยงาน รับผิดชอบหลัก
				๒๕๖๖ (บาท)	๒๕๖๗ (บาท)	๒๕๖๘ (บาท)	๒๕๖๙ (บาท)	๒๕๗๐ (บาท)			
๕๕.	ก่อสร้างถนน คสล.หมู่ที่ ๙(สายบ้านหนองแต้ - นารินทร์)	เพื่อให้ประชาชนได้ใช้เส้นทางคมนาคมสะดวกและปลอดภัยยิ่งขึ้น	ถนน คสล.ขนาดผิวการจราจรกว้าง ๕.๐๐ เมตร ยาว ๔๐.๐๐ เมตร หนา ๐.๑๕ เมตร หรือมีพื้นที่ก่อสร้างไม่น้อยกว่า ๒๐๐ ตารางเมตร พร้อมป้ายโครงการ	-	-	๑๑๔,๐๐๐	-	-	จำนวนถนนที่มาตรฐานเพิ่มขึ้น	ประชาชนได้รับความสะดวกและปลอดภัยจากการใช้เส้นทางสัญจรและขนส่งผลผลิตทางการเกษตร	กองช่าง
๕๖.	ก่อสร้างถนน คสล.หมู่ที่ ๙(สายรอบนอกวัดบุญมาจันทร์ประสิทธิ์)	เพื่อให้ประชาชนได้ใช้เส้นทางคมนาคมสะดวกและปลอดภัยยิ่งขึ้น	ถนน คสล. ขนาดผิวการจราจรกว้าง ๓.๐๐ เมตร ยาว ๔๐๐ เมตร หนา ๐.๑๕ เมตร หรือมีพื้นที่ก่อสร้างไม่น้อยกว่า ๑,๒๐๐ ตารางเมตร พร้อมป้ายโครงการ	-	-	-	๖๘๔,๐๐๐	-	จำนวนถนนที่มาตรฐานเพิ่มขึ้น	ประชาชนได้รับความสะดวกและปลอดภัยจากการใช้เส้นทางสัญจรและขนส่งผลผลิตทางการเกษตร	กองช่าง

รายละเอียดโครงการพัฒนา
แผนพัฒนาท้องถิ่น (พ.ศ. ๒๕๖๖ – ๒๕๗๐)
องค์การบริหารส่วนตำบลหนองแดง อำเภอนาเชือก จังหวัดมหาสารคาม

แบบ ผ. ๐๒

ก. ยุทธศาสตร์จังหวัดที่ ๒ ส่งเสริมการค้า การลงทุน และการท่องเที่ยวเชิงสร้างสรรค์และวัฒนธรรม เป็นมิตรกับสิ่งแวดล้อม

ข. ยุทธศาสตร์การพัฒนา ของ อปท. ในเขตจังหวัดที่ ๓ การพัฒนาโครงสร้างการผลิตและสร้างความมั่นคงทางเศรษฐกิจในท้องถิ่น (แนวทางการพัฒนาที่ ๒)

๑. ยุทธศาสตร์การพัฒนาด้านโครงสร้างพื้นฐาน

๑.๑ แผนงานอุตสาหกรรมและการโยธา

ที่	โครงการ	วัตถุประสงค์	เป้าหมาย (ผลผลิตของโครงการ)	งบประมาณ					ตัวชี้วัด (KPI)	ผลที่คาดว่าจะได้รับ	หน่วยงาน รับผิดชอบหลัก
				๒๕๖๖ (บาท)	๒๕๖๗ (บาท)	๒๕๖๘ (บาท)	๒๕๖๙ (บาท)	๒๕๗๐ (บาท)			
๕๗.	ก่อสร้างถนน คสล. หมู่ที่ ๙ (สายบ้านหนองแต้ถึงบ้านสำโรง)	เพื่อให้ประชาชนได้ใช้เส้นทางคมนาคมสะดวกและปลอดภัยยิ่งขึ้น	ถนน คสล. ขนาดผิวการจราจรกว้าง ๓.๐๐ เมตร ยาว ๖๐ เมตร หนา ๐.๑๕ เมตร หรือมีพื้นที่ก่อสร้างไม่น้อยกว่า ๑๘๐ ตารางเมตร พร้อมป้ายโครงการ	-	-	-	-	๑๗๕,๐๐๐	จำนวนถนนที่มาตรฐานเพิ่มขึ้น	ประชาชนได้รับความสะดวกและปลอดภัยจากการใช้เส้นทางสัญจรและขนส่งผลผลิตทางการเกษตร	กองช่าง
๕๘.	ก่อสร้างถนน คสล. หมู่ที่ ๑๐ รอบสระใหม่	เพื่อให้ประชาชนได้ใช้เส้นทางคมนาคมสะดวกและปลอดภัยยิ่งขึ้น	ถนน คสล. ขนาดผิวการจราจรกว้าง ๔.๐๐ เมตร ยาว ๓๕๐ เมตร หนา ๐.๑๕ เมตร หรือมีพื้นที่ก่อสร้างไม่น้อยกว่า ๑,๔๐๐ ตารางเมตร พร้อมป้ายโครงการ	๗๘๔,๐๐๐	-	-	-	-	จำนวนถนนที่มาตรฐานเพิ่มขึ้น	ประชาชนได้รับความสะดวกและปลอดภัยจากการใช้เส้นทางสัญจรและขนส่งผลผลิตทางการเกษตร	กองช่าง

รายละเอียดโครงการพัฒนา
แผนพัฒนาท้องถิ่น (พ.ศ. ๒๕๖๖ – ๒๕๗๐)
องค์การบริหารส่วนตำบลหนองแดง อำเภอนาเชือก จังหวัดมหาสารคาม

แบบ ผ. ๐๒

ก. ยุทธศาสตร์จังหวัดที่ ๒ ส่งเสริมการค้า การลงทุน และการท่องเที่ยวเชิงสร้างสรรค์และวัฒนธรรม เป็นมิตรกับสิ่งแวดล้อม

ข. ยุทธศาสตร์การพัฒนา ของ อปท. ในเขตจังหวัดที่ ๓ การพัฒนาโครงสร้างการผลิตและสร้างความมั่นคงทางเศรษฐกิจในท้องถิ่น (แนวทางการพัฒนาที่ ๒)

๑. ยุทธศาสตร์การพัฒนาด้านโครงสร้างพื้นฐาน

๑.๑ แผนงานอุตสาหกรรมและการโยธา

ที่	โครงการ	วัตถุประสงค์	เป้าหมาย (ผลผลิตของโครงการ)	งบประมาณ					ตัวชี้วัด (KPI)	ผลที่คาดว่าจะได้รับ	หน่วยงาน รับผิดชอบหลัก
				๒๕๖๖ (บาท)	๒๕๖๗ (บาท)	๒๕๖๘ (บาท)	๒๕๖๙ (บาท)	๒๕๗๐ (บาท)			
๕๙.	ก่อสร้างถนนดินโดยยก ร่องพูนดิน หมู่ที่ ๑ (จากนานาเดชา กระจุก นอก ถึงนานายใหม่ ภู จำปา)	เพื่อให้ประชาชนได้ ใช้เส้นทางคมนาคม สะดวกและ ปลอดภัยยิ่งขึ้น	ถนนดิน ขนาดผิวการจราจร กว้าง ๕.๐๐ เมตร ยาว ๖๗๐ เมตร สูงเฉลี่ย ๐.๘๐ เมตร หบดอัดด้วยเครื่องจักรกล พร้อมป้ายโครงการ	-	-	๑๒๐,๖๐๐	-	-	ถนนดินที่เพิ่ม มากขึ้น	ประชาชนได้รับ ความสะดวกและ ปลอดภัยจากการ ใช้เส้นทางสัญจร และขนส่งผลผลิต ทางการเกษตร	กองช่าง
๖๐.	ก่อสร้างถนนดินโดยยก ร่องพูนดินถนนหัวนา หมู่ที่ ๑ (จากนานาย คำแหง กระจุกนอก ถึง นางงละมุน วันสีแก้ว)	เพื่อให้ประชาชนได้ ใช้เส้นทางคมนาคม สะดวกและ ปลอดภัยยิ่งขึ้น	ถนนดิน ขนาดผิวการจราจร กว้าง ๕.๐๐ เมตร ยาว ๖๗๐ เมตร สูงเฉลี่ย ๐.๘๐ เมตร หบดอัดด้วยเครื่องจักรกล พร้อมป้ายโครงการ	-	๗๐,๐๐๐	-	-	-	ถนนดินที่เพิ่ม มากขึ้น	ประชาชนได้รับ ความสะดวกและ ปลอดภัยจากการ ใช้เส้นทางสัญจร และขนส่งผลผลิต ทางการเกษตร	กองช่าง

รายละเอียดโครงการพัฒนา
แผนพัฒนาท้องถิ่น (พ.ศ. ๒๕๖๖ – ๒๕๗๐)
องค์การบริหารส่วนตำบลหนองแดง อำเภอนาเชือก จังหวัดมหาสารคาม

แบบ ผ. ๐๒

ก. ยุทธศาสตร์จังหวัดที่ ๒ ส่งเสริมการค้า การลงทุน และการท่องเที่ยวเชิงสร้างสรรค์และวัฒนธรรม เป็นมิตรกับสิ่งแวดล้อม

ข. ยุทธศาสตร์การพัฒนา ของ อปท. ในเขตจังหวัดที่ ๓ การพัฒนาโครงสร้างการผลิตและสร้างความมั่นคงทางเศรษฐกิจในท้องถิ่น (แนวทางการพัฒนาที่ ๒)

๑. ยุทธศาสตร์การพัฒนาด้านโครงสร้างพื้นฐาน

๑.๑ แผนงานอุตสาหกรรมและการโยธา

ที่	โครงการ	วัตถุประสงค์	เป้าหมาย (ผลผลิตของโครงการ)	งบประมาณ					ตัวชี้วัด (KPI)	ผลที่คาดว่าจะได้รับ	หน่วยงาน รับผิดชอบหลัก
				๒๕๖๖ (บาท)	๒๕๖๗ (บาท)	๒๕๖๘ (บาท)	๒๕๖๙ (บาท)	๒๕๗๐ (บาท)			
๖๑.	ก่อสร้างถนนดินโดยยก ร่องพูนดิน หมู่ที่ ๓ จาก ศูนย์กลางหมู่บ้าน (เส้น รอบหมู่บ้าน) ไปถึงบ้าน นางบุญอู่ เกาคำภา)	เพื่อให้ประชาชนได้ ใช้เส้นทางคมนาคม สะดวกและ ปลอดภัยยิ่งขึ้น	ถนนดิน ขนาดผิวการจราจร กว้าง ๔.๐๐ เมตร ยาว ๘๐๐ เมตร สูงเฉลี่ย ๑.๐๐ เมตร หบดอัดด้วยเครื่องจักรกล พร้อมป้ายโครงการ	-	๖๔,๘๐๐	-	-	-	ถนนดินที่เพิ่ม มากขึ้น	ประชาชนได้รับ ความสะดวกและ ปลอดภัยจากการ ใช้เส้นทางสัญจร และขนส่งผลผลิต ทางการเกษตร	กองช่าง
๖๒	ก่อสร้างถนนดินโดยยก ร่องพูนดิน หมู่ที่ ๓ (ถนนรอบหมู่บ้าน)	เพื่อให้ประชาชนได้ ใช้เส้นทางคมนาคม สะดวกและ ปลอดภัยยิ่งขึ้น	ถนนดิน ขนาดผิวการจราจร กว้าง ๖.๐๐ เมตร ยาว ๒๓๕ เมตร สูงเฉลี่ย ๐.๘๐ เมตร หบดอัดด้วยเครื่องจักรกล พร้อมป้ายโครงการ	-	-	๑๐๔,๓๔๐	-	-	ถนนดินที่เพิ่ม มากขึ้น	ประชาชนได้รับ ความสะดวกและ ปลอดภัยจากการ ใช้เส้นทางสัญจร และขนส่งผลผลิต ทางการเกษตร	กองช่าง

รายละเอียดโครงการพัฒนา
แผนพัฒนาท้องถิ่น (พ.ศ. ๒๕๖๖ – ๒๕๗๐)
องค์การบริหารส่วนตำบลหนองแดง อำเภอนาเชือก จังหวัดมหาสารคาม

แบบ ผ. ๐๒

ก. ยุทธศาสตร์จังหวัดที่ ๒ ส่งเสริมการค้า การลงทุน และการท่องเที่ยวเชิงสร้างสรรค์และวัฒนธรรม เป็นมิตรกับสิ่งแวดล้อม

ข. ยุทธศาสตร์การพัฒนา ของ อปท. ในเขตจังหวัดที่ ๓ การพัฒนาโครงสร้างการผลิตและสร้างความมั่นคงทางเศรษฐกิจในท้องถิ่น (แนวทางการพัฒนาที่ ๒)

๑. ยุทธศาสตร์การพัฒนาด้านโครงสร้างพื้นฐาน

๑.๑ แผนงานอุตสาหกรรมและการโยธา

ที่	โครงการ	วัตถุประสงค์	เป้าหมาย (ผลผลิตของโครงการ)	งบประมาณ					ตัวชี้วัด (KPI)	ผลที่คาดว่าจะได้รับ	หน่วยงาน รับผิดชอบหลัก
				๒๕๖๖ (บาท)	๒๕๖๗ (บาท)	๒๕๖๘ (บาท)	๒๕๖๙ (บาท)	๒๕๗๐ (บาท)			
๖๓.	ก่อสร้างถนนดินโดยยก ร่องพูนดิน หมู่ที่ ๓ ด้าน ทิศตะวันตกหมู่บ้าน (จากหน้าบ้านนาย ประดิษฐ์ เทียบกิ่ง ไป ถนนใหญ่ใกล้บ้านนาย ประยูร เกาคำภา	เพื่อให้ประชาชนได้ ใช้เส้นทางคมนาคม สะดวกและ ปลอดภัยยิ่งขึ้น	ถนนดิน ขนาดผิวการจราจร กว้าง ๔.๐๐ เมตร ยาว ๘๐๐ เมตร สูงเฉลี่ย ๑.๐๐ เมตร หบดอัดด้วยเครื่องจักรกล พร้อมป้ายโครงการ	๒๐๐,๐๐๐	-	-	-	-	ถนนดินที่ เพิ่มมากขึ้น	ประชาชนได้รับ ความสะดวกและ ปลอดภัยจากการ ใช้เส้นทางสัญจร และขนส่งผลผลิต ทางการเกษตร	กองช่าง
๖๔.	ก่อสร้างถนนดินโดยยก ร่องพูนดิน หมู่ที่ ๕ (จากห้วยหนองแขง ถึง สะพานบ้านโสกขาว ต. เลิงแฝก)	เพื่อให้ประชาชนได้ ใช้เส้นทางคมนาคม สะดวกและ ปลอดภัยยิ่งขึ้น	ถนนดิน ขนาดผิวการจราจร กว้าง ๕.๐๐ เมตร ยาว ๗๒๐ เมตร สูงเฉลี่ย ๐.๖๐ เมตร หบดอัดด้วยเครื่องจักรกล พร้อมป้ายโครงการ	-	-	-	-	๑๒๙,๖๐๐	ถนนดินที่ เพิ่มมากขึ้น	ประชาชนได้รับ ความสะดวกและ ปลอดภัยจากการ ใช้เส้นทางสัญจร และขนส่งผลผลิต ทางการเกษตร	กองช่าง

รายละเอียดโครงการพัฒนา
แผนพัฒนาท้องถิ่น (พ.ศ. ๒๕๖๖ – ๒๕๗๐)
องค์การบริหารส่วนตำบลหนองแดง อำเภอนาเชือก จังหวัดมหาสารคาม

แบบ ผ. ๐๒

ก. ยุทธศาสตร์จังหวัดที่ ๒ ส่งเสริมการค้า การลงทุน และการท่องเที่ยวเชิงสร้างสรรค์และวัฒนธรรม เป็นมิตรกับสิ่งแวดล้อม

ข. ยุทธศาสตร์การพัฒนา ของ อบท. ในเขตจังหวัดที่ ๓ การพัฒนาโครงสร้างการผลิตและสร้างความมั่นคงทางเศรษฐกิจในท้องถิ่น (แนวทางการพัฒนาที่ ๒)

๑. ยุทธศาสตร์การพัฒนาด้านโครงสร้างพื้นฐาน

๑.๑ แผนงานอุตสาหกรรมและการโยธา

ที่	โครงการ	วัตถุประสงค์	เป้าหมาย (ผลผลิตของโครงการ)	งบประมาณ					ตัวชี้วัด (KPI)	ผลที่คาดว่าจะได้รับ	หน่วยงาน รับผิดชอบหลัก
				๒๕๖๖ (บาท)	๒๕๖๗ (บาท)	๒๕๖๘ (บาท)	๒๕๖๙ (บาท)	๒๕๗๐ (บาท)			
๖๕.	ก่อสร้างถนนดินโดยยก ร่องพูนดิน หมู่ที่ ๕ (จาก ด้านทิศตะวันออกของ ห้วยตะบองเพชร)	เพื่อให้ประชาชนได้ ใช้เส้นทางคมนาคม สะดวกและ ปลอดภัยยิ่งขึ้น	ถนนดินขนาดผิวจราจรกว้าง ๕ เมตร ยาว ๓๐๐ เมตร สูง เฉลี่ย ๑.๒๐ เมตร	-	-	-	๑๕๐,๐๐๐	-	ถนนดินที่ เพิ่มมากขึ้น	ประชาชนได้ใช้ เส้นทางคมนาคม สะดวกและ ปลอดภัยยิ่งขึ้น	กองช่าง
๖๖.	ก่อสร้างถนนดินโดยยก ร่องพูนดิน หมู่ที่ ๖ (จากไร่ นายสมศรี ถึงนา นายพิรุฬห์)	เพื่อให้ประชาชนได้ ใช้เส้นทางคมนาคม สะดวกและ ปลอดภัยยิ่งขึ้น	ถนนดิน ขนาดผิว การจราจร กว้าง ๕.๐๐ เมตร ยาว ๒,๐๐๐ เมตร สูง เฉลี่ย ๑.๐๐ เมตร ทบอัด ด้วยเครื่องจักรกล พร้อม ป้ายโครงการ	-	-	-	-	๒๕๐,๐๐๐	ถนนดินที่ เพิ่มมากขึ้น	ประชาชนได้รับ ความสะดวกและ ปลอดภัยจากการ ใช้เส้นทางสัญจร และขนส่งผลผลิต ทางการเกษตร	กองช่าง
๖๗.	ก่อสร้างถนนดินโดยยก ร่องพูนดิน หมู่ที่ ๖ (จากบ้านนายอำมาตย์ ขุนบาลถึงที่นางงทา สาสิง)	เพื่อให้ประชาชนได้ ใช้เส้นทางคมนาคม สะดวกและ ปลอดภัยยิ่งขึ้น	ถนนดิน ขนาดผิวการจราจร กว้าง ๖.๐๐ เมตร ยาว ๑,๐๐๐ เมตร สูงเฉลี่ย ๑.๐๐ เมตร ทบอัดด้วย เครื่องจักรกล พร้อมป้าย โครงการ	๓๐๐,๐๐๐	-	-	-	-	ถนนดินที่ เพิ่มมากขึ้น	ประชาชนได้รับ ความสะดวกและ ปลอดภัยจากการ ใช้เส้นทางสัญจร และขนส่งผลผลิต ทางการเกษตร	กองช่าง

รายละเอียดโครงการพัฒนา
แผนพัฒนาท้องถิ่น (พ.ศ. ๒๕๖๖ – ๒๕๗๐)
องค์การบริหารส่วนตำบลหนองแดง อำเภอนาเชือก จังหวัดมหาสารคาม

แบบ ผ. ๐๒

ก. ยุทธศาสตร์จังหวัดที่ ๒ ส่งเสริมการค้า การลงทุน และการท่องเที่ยวเชิงสร้างสรรค์และวัฒนธรรม เป็นมิตรกับสิ่งแวดล้อม

ข. ยุทธศาสตร์การพัฒนา ของ อปท. ในเขตจังหวัดที่ ๓ การพัฒนาโครงสร้างการผลิตและสร้างความมั่นคงทางเศรษฐกิจในท้องถิ่น (แนวทางการพัฒนาที่ ๒)

๑. ยุทธศาสตร์การพัฒนาด้านโครงสร้างพื้นฐาน

๑.๑ แผนงานอุตสาหกรรมและการโยธา

ที่	โครงการ	วัตถุประสงค์	เป้าหมาย (ผลผลิตของโครงการ)	งบประมาณ					ตัวชี้วัด (KPI)	ผลที่คาดว่าจะได้รับ	หน่วยงาน รับผิดชอบหลัก
				๒๕๖๖ (บาท)	๒๕๖๗ (บาท)	๒๕๖๘ (บาท)	๒๕๖๙ (บาท)	๒๕๗๐ (บาท)			
๖๘.	ก่อสร้างถนนดินโดยยก ร่องพูนดิน หมู่ที่ ๖ (เส้นวังหิน ถึงหนองคู ขาด)	เพื่อให้ประชาชนได้ ใช้เส้นทางคมนาคม สะดวกและ ปลอดภัยยิ่งขึ้น	ถนนดิน ขนาดผิวการจราจร กว้าง ๖.๐๐ เมตร ยาว ๑,๐๐๐ เมตร สูงเฉลี่ย ๑.๐๐ เมตร ทบ อัดด้วยเครื่องจักรกล พร้อมป้าย โครงการ	-	๓๐๐,๐๐๐	-	-	-	ถนนดินที่ เพิ่มมากขึ้น	ประชาชนได้รับความ สะดวกและปลอดภัย จากการใช้เส้นทาง สัญจรและขนส่งผล ผลิตทางการเกษตร	กองช่าง
๖๙.	ก่อสร้างถนนดินโดยยก ร่องพูนดิน หมู่ที่ ๖ (เส้นสระแดงถึงที่นา นายหา สานิพันธ์)	เพื่อให้ประชาชนได้ ใช้เส้นทางคมนาคม สะดวกและ ปลอดภัยยิ่งขึ้น	ถนนดิน ขนาดผิวการจราจร กว้าง ๖.๐๐ เมตร ยาว ๒,๐๐๐ เมตร สูงเฉลี่ย ๑.๐๐ เมตร ทบ อัดด้วยเครื่องจักรกล พร้อมป้าย โครงการ	-	-	๕๐๐,๐๐๐	-	-	ถนนดินที่ เพิ่มมากขึ้น	ประชาชนได้รับความ สะดวกและปลอดภัย จากการใช้เส้นทาง สัญจรและขนส่งผล ผลิตทางการเกษตร	กองช่าง
๗๐.	ก่อสร้างถนนดินโดยยก ร่องพูนดิน หมู่ที่ ๖ (เส้นวังหิน ถึงหนองคู ขาด)	เพื่อให้ประชาชนได้ ใช้เส้นทางคมนาคม สะดวกและ ปลอดภัยยิ่งขึ้น	ถนนดิน ขนาดผิวการจราจร กว้าง ๖.๐๐ เมตร ยาว ๑,๐๐๐ เมตร สูงเฉลี่ย ๑.๐๐ เมตร ทบอัดด้วยเครื่องจักรกล พร้อมป้ายโครงการ	-	-	-	๓๐๐,๐๐๐	-	ถนนดินที่ เพิ่มมากขึ้น	ประชาชนได้รับความ สะดวกและปลอดภัย จากการใช้เส้นทาง สัญจรและขนส่งผล ผลิตทางการเกษตร	กองช่าง

รายละเอียดโครงการพัฒนา
แผนพัฒนาท้องถิ่น (พ.ศ. ๒๕๖๖ – ๒๕๗๐)
องค์การบริหารส่วนตำบลหนองแดง อำเภอนาเชือก จังหวัดมหาสารคาม

แบบ ผ. ๐๒

ก. ยุทธศาสตร์จังหวัดที่ ๒ ส่งเสริมการค้า การลงทุน และการท่องเที่ยวเชิงสร้างสรรค์และวัฒนธรรม เป็นมิตรกับสิ่งแวดล้อม

ข. ยุทธศาสตร์การพัฒนา ของ อปท. ในเขตจังหวัดที่ ๓ การพัฒนาโครงสร้างการผลิตและสร้างความมั่นคงทางเศรษฐกิจในท้องถิ่น (แนวทางการพัฒนาที่ ๒)

๑. ยุทธศาสตร์การพัฒนาด้านโครงสร้างพื้นฐาน

๑.๑ แผนงานอุตสาหกรรมและการโยธา

ที่	โครงการ	วัตถุประสงค์	เป้าหมาย (ผลผลิตของโครงการ)	งบประมาณ					ตัวชี้วัด (KPI)	ผลที่คาดว่าจะได้รับ	หน่วยงาน รับผิดชอบหลัก
				๒๕๖๖ (บาท)	๒๕๖๗ (บาท)	๒๕๖๘ (บาท)	๒๕๖๙ (บาท)	๒๕๗๐ (บาท)			
๗๑.	ก่อสร้างถนนดินโดยยก ร่องพูนดิน หมู่ที่ ๗ (จากลำห้วยโคกสอง สามแยกที่นา นายคำ พัน เสนหาร ถึงที่นา นางแดง เทียบอุทัย)	เพื่อให้ประชาชนได้ ใช้เส้นทางคมนาคม สะดวกและ ปลอดภัยยิ่งขึ้น	ถนนดิน ขนาดผิวการจราจร กว้าง ๕.๐๐ เมตร ยาว ๙๐๐ เมตร สูงเฉลี่ย ๐.๕๐ เมตร หบดอัดด้วยเครื่องจักรกล พร้อมป้ายโครงการ	๑๕๐,๐๐๐	-	-	-	-	ถนนดินที่ เพิ่มมากขึ้น	ประชาชนได้รับ ความสะดวกและ ปลอดภัยจากการ ใช้เส้นทางสัญจร และขนส่งผลผลิต ทางการเกษตร	กองช่าง
๗๒.	ก่อสร้างถนนดินโดยยก ร่องพูนดินพร้อมลงหิน ลูกรัง หมู่ที่ ๗ (จาก ศาลาอีสานเขี้ยวถึงบ้าน นายอำนาจ)	เพื่อให้ประชาชนได้ ใช้เส้นทางคมนาคม สะดวกและ ปลอดภัยยิ่งขึ้น	ถนนดิน ขนาดผิวการจราจร กว้าง ๓.๐๐ เมตร ยาว ๑๐๐ เมตร สูงเฉลี่ย ๑.๐๐ เมตร หบดอัดด้วยเครื่องจักรกล พร้อมป้ายโครงการ	๖๐,๐๐๐	-	-	-	-	ถนนดินที่ เพิ่มมากขึ้น	ประชาชนได้รับ ความสะดวกและ ปลอดภัยจากการ ใช้เส้นทางสัญจร และขนส่งผลผลิต ทางการเกษตร	กองช่าง

รายละเอียดโครงการพัฒนา
แผนพัฒนาท้องถิ่น (พ.ศ. ๒๕๖๖ – ๒๕๗๐)
องค์การบริหารส่วนตำบลหนองแดง อำเภอนาเชือก จังหวัดมหาสารคาม

แบบ ผ. ๐๒

ก. ยุทธศาสตร์จังหวัดที่ ๒ ส่งเสริมการค้า การลงทุน และการท่องเที่ยวเชิงสร้างสรรค์และวัฒนธรรม เป็นมิตรกับสิ่งแวดล้อม

ข. ยุทธศาสตร์การพัฒนา ของ อปท. ในเขตจังหวัดที่ ๓ การพัฒนาโครงสร้างการผลิตและสร้างความมั่นคงทางเศรษฐกิจในท้องถิ่น (แนวทางการพัฒนาที่ ๒)

๑. ยุทธศาสตร์การพัฒนาด้านโครงสร้างพื้นฐาน

๑.๑ แผนงานอุตสาหกรรมและการโยธา

ที่	โครงการ	วัตถุประสงค์	เป้าหมาย (ผลผลิตของโครงการ)	งบประมาณ					ตัวชี้วัด (KPI)	ผลที่คาดว่าจะได้รับ	หน่วยงาน รับผิดชอบหลัก
				๒๕๖๖ (บาท)	๒๕๖๗ (บาท)	๒๕๖๘ (บาท)	๒๕๖๙ (บาท)	๒๕๗๐ (บาท)			
๗๓.	ก่อสร้างถนนดินโดยยก ร่องพูนดิน หมู่ที่ ๗ (จากลำห้วยโคกสอง นา นายบุญธรรม พิมมงคล ถึงเส้นทางไปหนองขี้ เห็น)	เพื่อให้ประชาชนได้ ใช้เส้นทางคมนาคม สะดวกและ ปลอดภัยยิ่งขึ้น	ถนนดิน ขนาดผิวการจราจร กว้าง ๔.๐๐ เมตร ยาว ๑,๑๐๐ เมตร สูงเฉลี่ย ๑.๐๐ เมตร ทบอัดด้วย เครื่องจักรกล พร้อมป้าย โครงการ	-	๓๐๐,๐๐๐	-	-	-	ถนนดินที่ เพิ่มมากขึ้น	ประชาชนได้รับ ความสะดวกและ ปลอดภัยจากการ ใช้เส้นทางสัญจร และขนส่งผลผลิต ทางการเกษตร	กองช่าง
๗๔.	ก่อสร้างถนนดินโดยยก ร่องพูนดินพร้อมลงหิน ลูกรัง หมู่ที่ ๗ (ช่วงล่าง จากที่นายนายบุญชู นาม วงษา ถึงที่สาธารณะ หนองขี้เห็น)	เพื่อให้ประชาชนได้ ใช้เส้นทางคมนาคม สะดวกและ ปลอดภัยยิ่งขึ้น	ถนนดิน ขนาดผิวการจราจร กว้าง ๕.๐๐ เมตร ยาว ๙๘๐ เมตร สูงเฉลี่ย ๐.๖๐ เมตร ทบอัดด้วยเครื่องจักรกล พร้อมป้ายโครงการ	-	-	๑๖๐,๐๐๐	-	-	ถนนดินที่ เพิ่มมากขึ้น	ประชาชนได้รับ ความสะดวกและ ปลอดภัยจากการ ใช้เส้นทางสัญจร และขนส่งผลผลิต ทางการเกษตร	กองช่าง

รายละเอียดโครงการพัฒนา
แผนพัฒนาท้องถิ่น (พ.ศ. ๒๕๖๖ – ๒๕๗๐)
องค์การบริหารส่วนตำบลหนองแดง อำเภอนาเชือก จังหวัดมหาสารคาม

แบบ ผ. ๐๒

ก. ยุทธศาสตร์จังหวัดที่ ๒ ส่งเสริมการค้า การลงทุน และการท่องเที่ยวเชิงสร้างสรรค์และวัฒนธรรม เป็นมิตรกับสิ่งแวดล้อม

ข. ยุทธศาสตร์การพัฒนา ของ อปท. ในเขตจังหวัดที่ ๓ การพัฒนาโครงสร้างการผลิตและสร้างความมั่นคงทางเศรษฐกิจในท้องถิ่น (แนวทางการพัฒนาที่ ๒)

๑. ยุทธศาสตร์การพัฒนาด้านโครงสร้างพื้นฐาน

๑.๑ แผนงานอุตสาหกรรมและการโยธา

ที่	โครงการ	วัตถุประสงค์	เป้าหมาย (ผลผลิตของโครงการ)	งบประมาณ					ตัวชี้วัด (KPI)	ผลที่คาดว่าจะได้รับ	หน่วยงาน รับผิดชอบหลัก
				๒๕๖๖ (บาท)	๒๕๖๗ (บาท)	๒๕๖๘ (บาท)	๒๕๖๙ (บาท)	๒๕๗๐ (บาท)			
๗๕.	ก่อสร้างถนนดินโดยยก ร่องพูนดินพร้อมลง ลูกรัง หมู่ที่ ๗ (จากบ้าน นายคำมูล แทนหลาบ ถึงลำห้วยป่าช้า)	เพื่อให้ประชาชนได้ ใช้เส้นทางคมนาคม สะดวกและ ปลอดภัยยิ่งขึ้น	ถนนดิน ขนาดผิวการจราจร กว้าง ๖.๐๐ เมตร ยาว ๕๐๐ เมตร สูงเฉลี่ย ๑.๐๐ เมตร หบดอัดด้วยเครื่องจักรกล พร้อมป้ายโครงการ	-	-	-	๑๕๐,๐๐๐	-	ถนนดินที่ เพิ่มมากขึ้น	ประชาชนได้รับ ความสะดวกและ ปลอดภัยจากการ ใช้เส้นทางสัญจร และขนส่งผลผลิต ทางการเกษตร	กองช่าง
๗๖.	ก่อสร้างถนนดินโดยยก ร่องพูนดินพร้อมลงหิน ลูกรัง หมู่ที่ ๗ (จากสระ ดอนปู่ตา ถึงถนนขางนา นายชัยชาญ ทั้งโคตร)	เพื่อให้ประชาชนได้ ใช้เส้นทางคมนาคม สะดวกและ ปลอดภัยยิ่งขึ้น	ถนนดิน ขนาดผิวการจราจร กว้าง ๕.๐๐ เมตร ยาว ๒๐๐ เมตร สูงเฉลี่ย ๑.๐๐ เมตร หบดอัดด้วยเครื่องจักรกล พร้อมป้ายโครงการ	-	-	-	๕๐,๐๐๐	-	ถนนดินที่ เพิ่มมากขึ้น	ประชาชนได้รับ ความสะดวกและ ปลอดภัยจากการ ใช้เส้นทางสัญจร และขนส่งผลผลิต ทางการเกษตร	กองช่าง

รายละเอียดโครงการพัฒนา
แผนพัฒนาท้องถิ่น (พ.ศ. ๒๕๖๖ – ๒๕๗๐)
องค์การบริหารส่วนตำบลหนองแดง อำเภอนาเชือก จังหวัดมหาสารคาม

แบบ ผ. ๐๒

ก. ยุทธศาสตร์จังหวัดที่ ๒ ส่งเสริมการค้า การลงทุน และการท่องเที่ยวเชิงสร้างสรรค์และวัฒนธรรม เป็นมิตรกับสิ่งแวดล้อม

ข. ยุทธศาสตร์การพัฒนา ของ อปท. ในเขตจังหวัดที่ ๓ การพัฒนาโครงสร้างการผลิตและสร้างความมั่นคงทางเศรษฐกิจในท้องถิ่น (แนวทางการพัฒนาที่ ๒)

๑. ยุทธศาสตร์การพัฒนาด้านโครงสร้างพื้นฐาน

๑.๑ แผนงานอุตสาหกรรมและการโยธา

ที่	โครงการ	วัตถุประสงค์	เป้าหมาย (ผลผลิตของโครงการ)	งบประมาณ					ตัวชี้วัด (KPI)	ผลที่คาดว่าจะได้รับ	หน่วยงาน รับผิดชอบหลัก
				๒๕๖๖ (บาท)	๒๕๖๗ (บาท)	๒๕๖๘ (บาท)	๒๕๖๙ (บาท)	๒๕๗๐ (บาท)			
๗๗.	ก่อสร้างถนนดินโดยยก ร่องพูนดินพร้อมลง ลูกรัง หมู่ที่ ๗ (จากตอน ปูด้าถึงหนองซึ่หิน)	เพื่อให้ประชาชนได้ ใช้เส้นทางคมนาคม สะดวกและ ปลอดภัยยิ่งขึ้น	ถนนดิน ขนาดผิวการจราจร กว้าง ๔.๐๐ เมตร ยาว ๑,๐๐๐ เมตร สูงเฉลี่ย ๐.๘๐ เมตร ทบอัดด้วย เครื่องจักรกล พร้อมป้าย โครงการ	-	-	-	-	๒๙๖,๐๐๐	ถนนดินที่ เพิ่มมากขึ้น	ประชาชนได้รับ ความสะดวกและ ปลอดภัยจากการ ใช้เส้นทางสัญจร และขนส่งผลผลิต ทางการเกษตร	กองช่าง
๗๘.	ก่อสร้างถนนดินโดยยก ร่องพูนดินพร้อมลง ลูกรัง หมู่ที่ ๘ (สายแยก ถนนเส้นนายศรารุณี หวานจิตร ไปนายนาย เอบ แยกหัวไร่่นายนวน ชาติ ไปไร่่นายบุญรอด แทนสอ)	เพื่อให้ประชาชนได้ ใช้เส้นทางคมนาคม สะดวกและ ปลอดภัยยิ่งขึ้น	ถนนดิน ขนาดผิวการจราจร กว้าง ๓.๐๐ เมตร ยาว ๗๐๐ เมตร สูงเฉลี่ย ๐.๖๐ เมตร ทบอัดด้วยเครื่องจักรกล พร้อมป้ายโครงการ	-	-	-	๗๕,๖๐๐	-	ถนนดินที่ เพิ่มมากขึ้น	ประชาชนได้รับ ความสะดวกและ ปลอดภัยจากการ ใช้เส้นทางสัญจร และขนส่งผลผลิต ทางการเกษตร	กองช่าง

รายละเอียดโครงการพัฒนา
แผนพัฒนาท้องถิ่น (พ.ศ. ๒๕๖๖ – ๒๕๗๐)
องค์การบริหารส่วนตำบลหนองแดง อำเภอนาเชือก จังหวัดมหาสารคาม

แบบ ผ. ๐๒

ก. ยุทธศาสตร์จังหวัดที่ ๒ ส่งเสริมการค้า การลงทุน และการท่องเที่ยวเชิงสร้างสรรค์และวัฒนธรรม เป็นมิตรกับสิ่งแวดล้อม

ข. ยุทธศาสตร์การพัฒนา ของ อปท. ในเขตจังหวัดที่ ๓ การพัฒนาโครงสร้างการผลิตและสร้างความมั่นคงทางเศรษฐกิจในท้องถิ่น (แนวทางการพัฒนาที่ ๒)

๑. ยุทธศาสตร์การพัฒนาด้านโครงสร้างพื้นฐาน

๑.๑ แผนงานอุตสาหกรรมและการโยธา

ที่	โครงการ	วัตถุประสงค์	เป้าหมาย (ผลผลิตของโครงการ)	งบประมาณ					ตัวชี้วัด (KPI)	ผลที่คาดว่าจะได้รับ	หน่วยงาน รับผิดชอบหลัก
				๒๕๖๖ (บาท)	๒๕๖๗ (บาท)	๒๕๖๘ (บาท)	๒๕๖๙ (บาท)	๒๕๗๐ (บาท)			
๗๙.	ก่อสร้างถนนดินโดยยก ร่องพูนดิน หมู่ที่ ๘ (ถนนเส้นแยกออกจาก นา นายไสว กุญลา ไปถึง ไร่นางมะลิ แทนนา- นางสาวบุบผา แทนนา แยกลงทิศตะวันตก ถึง ไร่นายด้วง พุทโรสง)	เพื่อให้ประชาชนได้ ใช้เส้นทางคมนาคม สะดวกและ ปลอดภัยยิ่งขึ้น	ถนนดิน ขนาดผิวการจราจร กว้าง ๓.๐๐ เมตร ยาว ๓๐๐ เมตร สูงเฉลี่ย ๐.๖๐ เมตร หบดอัดด้วยเครื่องจักรกล พร้อมป้ายโครงการ	-	-	๖๔,๘๐๐	-	-	ถนนดินที่ เพิ่มมากขึ้น	ประชาชนได้รับ ความสะดวกและ ปลอดภัยจากการ ใช้เส้นทางสัญจร และขนส่งผลผลิต ทางการเกษตร	กองช่าง
๘๐.	ก่อสร้างถนนดินโดยยก ร่องพูนดิน หมู่ที่ ๘ (จาก ไร่นายนวน ชาดี ถึงไร นายสมนึก แทนลา)	เพื่อให้ประชาชนได้ ใช้เส้นทางคมนาคม สะดวกและ ปลอดภัยยิ่งขึ้น	ถนนดิน ขนาดผิวการจราจร กว้าง ๔.๐๐ เมตร ยาว ๔๒๕ เมตร สูงเฉลี่ย ๐.๖๐ เมตร บดอัดด้วยเครื่องจักรกล พร้อมป้ายโครงการ	-	๒๐๐,๐๐๐	-	-	-	ถนนดินที่ เพิ่มมากขึ้น	ประชาชนได้รับ ความสะดวกและ ปลอดภัยจากการ ใช้เส้นทางสัญจร และขนส่งผลผลิต ทางการเกษตร	กองช่าง

รายละเอียดโครงการพัฒนา
แผนพัฒนาท้องถิ่น (พ.ศ. ๒๕๖๖ – ๒๕๗๐)
องค์การบริหารส่วนตำบลหนองแดง อำเภอนาเชือก จังหวัดมหาสารคาม

แบบ ผ. ๐๒

ก. ยุทธศาสตร์จังหวัดที่ ๒ ส่งเสริมการค้า การลงทุน และการท่องเที่ยวเชิงสร้างสรรค์และวัฒนธรรม เป็นมิตรกับสิ่งแวดล้อม

ข. ยุทธศาสตร์การพัฒนา ของ อปท. ในเขตจังหวัดที่ ๓ การพัฒนาโครงสร้างการผลิตและสร้างความมั่นคงทางเศรษฐกิจในท้องถิ่น (แนวทางการพัฒนาที่ ๒)

๑. ยุทธศาสตร์การพัฒนาด้านโครงสร้างพื้นฐาน

๑.๑ แผนงานอุตสาหกรรมและการโยธา

ที่	โครงการ	วัตถุประสงค์	เป้าหมาย (ผลผลิตของโครงการ)	งบประมาณ					ตัวชี้วัด (KPI)	ผลที่คาดว่าจะได้รับ	หน่วยงาน รับผิดชอบหลัก
				๒๕๖๖ (บาท)	๒๕๖๗ (บาท)	๒๕๖๘ (บาท)	๒๕๖๙ (บาท)	๒๕๗๐ (บาท)			
๘๑.	ก่อสร้างถนนดินโดยยก ร่องพูนดิน หมู่ที่ ๘ (จากที่นายนายคำหล้า ถึงที่นางพิสมัย หลง สิม)	เพื่อให้ประชาชนได้ ใช้เส้นทางคมนาคม สะดวกและ ปลอดภัยยิ่งขึ้น	ถนนดิน ขนาดผิวการจราจร กว้าง ๖.๐๐ เมตร ยาว ๑,๐๐๐ เมตร สูงเฉลี่ย ๐.๖๐ เมตร บดอัดด้วยเครื่องจักรกล พร้อมป้ายโครงการ	-	๓๐๐,๐๐๐	-	-	-	ถนนดินที่ เพิ่มมากขึ้น	ประชาชนได้รับ ความสะดวกและ ปลอดภัยจากการ ใช้เส้นทางสัญจร และขนส่งผลผลิต ทางการเกษตร	กองช่าง
๘๒.	ก่อสร้างถนนดินโดยยก ร่องพูนดิน หมู่ที่ ๙ (จากที่นายนายคุณ ศรีคำ บ่อ ถึงห้วยโคก ๑) พร้อมวางท่อขนาด ๐.๖๐x๑.๐๐ เมตร จำนวน ๕ ท่อน	เพื่อให้ประชาชนได้ ใช้เส้นทางคมนาคม สะดวกและ ปลอดภัยยิ่งขึ้น	ถนนดิน ขนาดผิวการจราจร กว้าง ๔.๐๐ เมตร ยาว ๔๐๐ เมตร สูงเฉลี่ย ๐.๖๐ เมตร พร้อมวางท่อขนาด ๐.๖๐x ๑.๐๐ เมตร จำนวน ๕ ท่อน บดอัดด้วยเครื่องจักรกล พร้อมป้ายโครงการ		-	-	๑๕๐,๐๐๐	-	ถนนดินที่ เพิ่มมากขึ้น	ประชาชนได้รับ ความสะดวกและ ปลอดภัยจากการ ใช้เส้นทางสัญจร และขนส่งผลผลิต ทางการเกษตร	กองช่าง

รายละเอียดโครงการพัฒนา
แผนพัฒนาท้องถิ่น (พ.ศ. ๒๕๖๖ – ๒๕๗๐)
องค์การบริหารส่วนตำบลหนองแดง อำเภอนาเชือก จังหวัดมหาสารคาม

แบบ ผ. ๐๒

ก. ยุทธศาสตร์จังหวัดที่ ๒ ส่งเสริมการค้า การลงทุน และการท่องเที่ยวเชิงสร้างสรรค์และวัฒนธรรม เป็นมิตรกับสิ่งแวดล้อม

ข. ยุทธศาสตร์การพัฒนา ของ อปท. ในเขตจังหวัดที่ ๓ การพัฒนาโครงสร้างการผลิตและสร้างความมั่นคงทางเศรษฐกิจในท้องถิ่น (แนวทางการพัฒนาที่ ๒)

๑. ยุทธศาสตร์การพัฒนาด้านโครงสร้างพื้นฐาน

๑.๑ แผนงานอุตสาหกรรมและการโยธา

ที่	โครงการ	วัตถุประสงค์	เป้าหมาย (ผลผลิตของโครงการ)	งบประมาณ					ตัวชี้วัด (KPI)	ผลที่คาดว่าจะได้รับ	หน่วยงาน รับผิดชอบหลัก
				๒๕๖๖ (บาท)	๒๕๖๗ (บาท)	๒๕๖๘ (บาท)	๒๕๖๙ (บาท)	๒๕๗๐ (บาท)			
๘๓.	ก่อสร้างถนนดินโดยยก ร่องพูนดิน หมู่ที่ ๙ (จากโรงเรียนนายสมเกียรติ ประทุมมาตราบึงวัดบุญ มา จันทรประสิทธิ์)	เพื่อให้ประชาชนได้ ใช้เส้นทางคมนาคม สะดวกและ ปลอดภัยยิ่งขึ้น	ถนนดิน ขนาดผิวการจราจร กว้าง ๕.๐๐ เมตร ยาว ๔๐๐ เมตร สูง เฉลี่ย ๐.๖๐ เมตร บดอัดด้วย เครื่องจักรกล พร้อมป้ายโครงการ	-	๓๕๐,๐๐๐	-	-	-	ถนนดินที่ เพิ่มมากขึ้น	ประชาชนได้รับความ สะดวกและปลอดภัย จากการใช้เส้นทาง สัญจรและขนส่ง ผลผลิตทางการเกษตร	กองช่าง
๘๔.	ก่อสร้างถนนดินโดยยก ร่องพูนดิน หมู่ที่ ๙ (จากที่นายนายบุญจันทร์ ปะตาทะโก ถึงถนนสาย โคกสูง-หนองแต้)	เพื่อให้ประชาชนได้ ใช้เส้นทางคมนาคม สะดวกและ ปลอดภัยยิ่งขึ้น	ถนนดิน ขนาดผิวการจราจร กว้าง ๕.๐๐ เมตร ยาว ๕๐๐ เมตร สูง เฉลี่ย ๐.๖๐ เมตร บดอัดด้วย เครื่องจักรกล พร้อมป้ายโครงการ	-	๓๒,๒๐๐	-	-	-	ถนนดินที่ เพิ่มมากขึ้น	ประชาชนได้รับความ สะดวกและปลอดภัย จากการใช้เส้นทาง สัญจรและขนส่ง ผลผลิตทางการเกษตร	กองช่าง
๘๕.	ก่อสร้างถนนดินโดยยก ร่องพูนดิน หมู่ที่ ๙ (จากที่นายนายพูน ปิดตา ระโพธิ์ ถึงที่นางนางบัว ลอย หันหาบาง)	เพื่อให้ประชาชนได้ ใช้เส้นทางคมนาคม สะดวกและ ปลอดภัยยิ่งขึ้น	ถนนดิน ขนาดผิวการจราจร กว้าง ๕.๐๐ เมตร ยาว ๔๐๐ เมตร สูง เฉลี่ย ๐.๖๐ เมตร บดอัดด้วย เครื่องจักรกล พร้อมป้ายโครงการ	๔๓,๒๐๐	-	-	-	-	ถนนดินที่ เพิ่มมากขึ้น	ประชาชนได้รับความ สะดวกและปลอดภัย จากการใช้เส้นทาง สัญจรและขนส่ง ผลผลิตทางการเกษตร	กองช่าง

รายละเอียดโครงการพัฒนา
แผนพัฒนาท้องถิ่น (พ.ศ. ๒๕๖๖ – ๒๕๗๐)
องค์การบริหารส่วนตำบลหนองแดง อำเภอนาเชือก จังหวัดมหาสารคาม

แบบ ผ. ๐๒

ก. ยุทธศาสตร์จังหวัดที่ ๒ ส่งเสริมการค้า การลงทุน และการท่องเที่ยวเชิงสร้างสรรค์และวัฒนธรรม เป็นมิตรกับสิ่งแวดล้อม

ข. ยุทธศาสตร์การพัฒนา ของ อปท. ในเขตจังหวัดที่ ๓ การพัฒนาโครงสร้างการผลิตและสร้างความมั่นคงทางเศรษฐกิจในท้องถิ่น (แนวทางการพัฒนาที่ ๒)

๑. ยุทธศาสตร์การพัฒนาด้านโครงสร้างพื้นฐาน

๑.๑ แผนงานอุตสาหกรรมและการโยธา

ที่	โครงการ	วัตถุประสงค์	เป้าหมาย (ผลผลิตของโครงการ)	งบประมาณ					ตัวชี้วัด (KPI)	ผลที่คาดว่าจะได้รับ	หน่วยงาน รับผิดชอบหลัก
				๒๕๖๖ (บาท)	๒๕๖๗ (บาท)	๒๕๖๘ (บาท)	๒๕๖๙ (บาท)	๒๕๗๐ (บาท)			
๘๖.	ก่อสร้างถนนดินโดยยก ร่องพูนดิน หมู่ที่ ๙ (จากบ้านนายเชียว ปิตตา ระโพธิ์ ถึงบ้านนาย บุษบา สอนฮุม)	เพื่อให้ประชาชนได้ ใช้เส้นทางคมนาคม สะดวกและ ปลอดภัยยิ่งขึ้น	ถนนดิน ขนาดผิวการจราจร กว้าง ๕.๐๐ เมตร ยาว ๓๐๐ เมตร สูงเฉลี่ย ๐.๖๐ เมตร บดอัดด้วยเครื่องจักรกล พร้อมป้ายโครงการ	-	-	๔๓,๒๐๐	-	-	ถนนดินที่ เพิ่มมากขึ้น	ประชาชนได้รับ ความสะดวกและ ปลอดภัยจากการ ใช้เส้นทางสัญจร และขนส่งผลผลิต ทางการเกษตร	กองช่าง
๘๗.	ก่อสร้างถนนดินโดยยก ร่องพูนดิน หมู่ที่ ๙ (บ้านนายคำหล้า ถึงที่ นางนางพิสมัย)	เพื่อให้ประชาชนได้ ใช้เส้นทางคมนาคม สะดวกและ ปลอดภัยยิ่งขึ้น	ถนนดิน ขนาดผิวการจราจร กว้าง ๖.๐๐ เมตร ยาว ๑,๕๐๐ เมตร สูงเฉลี่ย ๑.๐๐ เมตร บดอัดด้วย เครื่องจักรกล พร้อมป้าย โครงการ	-	-	๑๒๕,๐๐๐	-	-	ถนนดินที่ เพิ่มมากขึ้น	ประชาชนได้รับ ความสะดวกและ ปลอดภัยจากการ ใช้เส้นทางสัญจร และขนส่งผลผลิต ทางการเกษตร	กองช่าง

รายละเอียดโครงการพัฒนา
แผนพัฒนาท้องถิ่น (พ.ศ. ๒๕๖๖ – ๒๕๗๐)
องค์การบริหารส่วนตำบลหนองแดง อำเภอนาเชือก จังหวัดมหาสารคาม

แบบ ผ. ๐๒

- ก. ยุทธศาสตร์จังหวัดที่ ๒ ส่งเสริมการค้า การลงทุน และการท่องเที่ยวเชิงสร้างสรรค์และวัฒนธรรม เป็นมิตรกับสิ่งแวดล้อม
ข. ยุทธศาสตร์การพัฒนา ของ อปท. ในเขตจังหวัดที่ ๓ การพัฒนาโครงสร้างการผลิตและสร้างความมั่นคงทางเศรษฐกิจในท้องถิ่น (แนวทางการพัฒนาที่ ๒)

๑. ยุทธศาสตร์การพัฒนาด้านโครงสร้างพื้นฐาน

๑.๑ แผนงานอุตสาหกรรมและการโยธา

ที่	โครงการ	วัตถุประสงค์	เป้าหมาย (ผลผลิตของโครงการ)	งบประมาณ					ตัวชี้วัด (KPI)	ผลที่คาดว่าจะได้รับ	หน่วยงาน รับผิดชอบหลัก
				๒๕๖๖ (บาท)	๒๕๖๗ (บาท)	๒๕๖๘ (บาท)	๒๕๖๙ (บาท)	๒๕๗๐ (บาท)			
๘๘.	ก่อสร้างถนนดินโดยยก ร่องพูนดิน หมู่ที่ ๙ (จากนายนายจำปี แทน คอน ถึงนายนายสมัย สัมปัญญ์)	เพื่อให้ประชาชนได้ ใช้เส้นทางคมนาคม สะดวกและ ปลอดภัยยิ่งขึ้น	ถนนดิน ขนาดผิวการจราจร กว้าง ๔.๐๐ เมตร ยาว ๗๐๐ เมตร สูงเฉลี่ย ๐.๖๐ เมตร บดอัดด้วยเครื่องจักรกล พร้อมป้ายโครงการ	-	-	-	๗๐,๐๐๐	-	ถนนดินที่ เพิ่มมากขึ้น	ประชาชนได้รับ ความสะดวกและ ปลอดภัยจากการ ใช้เส้นทางสัญจร และขนส่งผลผลิต ทางการเกษตร	กองช่าง
๘๙.	ก่อสร้างถนนดินโดยยก ร่องพูนดินพร้อมลง ลูกรัง หมู่ที่ ๙ (จากที่นา นายบุญจันทร์ ถึงลำ ห้วยโคก)	เพื่อให้ประชาชนได้ ใช้เส้นทางคมนาคม สะดวกและ ปลอดภัยยิ่งขึ้น	ถนนดิน ขนาดผิวการจราจร กว้าง ๖.๐๐ เมตร ยาว ๑,๕๐๐ เมตร สูงเฉลี่ย ๑.๐๐ เมตร บดอัดด้วย เครื่องจักรกล พร้อมป้าย โครงการ	-	-	-	๑๒๕,๐๐๐	-	ถนนดินที่ เพิ่มมากขึ้น	ประชาชนได้รับ ความสะดวกและ ปลอดภัยจากการ ใช้เส้นทางสัญจร และขนส่งผลผลิต ทางการเกษตร	กองช่าง

รายละเอียดโครงการพัฒนา
แผนพัฒนาท้องถิ่น (พ.ศ. ๒๕๖๖ – ๒๕๗๐)
องค์การบริหารส่วนตำบลหนองแดง อำเภอนาเชือก จังหวัดมหาสารคาม

แบบ ผ. ๐๒

ก. ยุทธศาสตร์จังหวัดที่ ๒ ส่งเสริมการค้า การลงทุน และการท่องเที่ยวเชิงสร้างสรรค์และวัฒนธรรม เป็นมิตรกับสิ่งแวดล้อม

ข. ยุทธศาสตร์การพัฒนา ของ อปท. ในเขตจังหวัดที่ ๓ การพัฒนาโครงสร้างการผลิตและสร้างความมั่นคงทางเศรษฐกิจในท้องถิ่น (แนวทางการพัฒนาที่ ๒)

๑. ยุทธศาสตร์การพัฒนาด้านโครงสร้างพื้นฐาน

๑.๑ แผนงานอุตสาหกรรมและการโยธา

ที่	โครงการ	วัตถุประสงค์	เป้าหมาย (ผลผลิตของโครงการ)	งบประมาณ					ตัวชี้วัด (KPI)	ผลที่คาดว่าจะได้รับ	หน่วยงาน รับผิดชอบหลัก
				๒๕๖๖ (บาท)	๒๕๖๗ (บาท)	๒๕๖๘ (บาท)	๒๕๖๙ (บาท)	๒๕๗๐ (บาท)			
๙๐.	ก่อสร้างถนนดินโดยยก ร่องพูนดิน หมู่ที่ ๙ (จากบ้านนายอุทัย ปสา วะนัง ถึงที่นายนายบุษบา สอนอูม)	เพื่อให้ประชาชนได้ ใช้เส้นทางคมนาคม สะดวกและ ปลอดภัยยิ่งขึ้น	ถนนดิน ขนาดผิวการจราจร กว้าง ๕.๐๐ เมตร ยาว ๓๐๐ เมตร สูงเฉลี่ย ๐.๖๐ เมตร บดอัดด้วยเครื่องจักรกล พร้อมป้ายโครงการ	-	-	-	-	๖๐,๐๐๐	ถนนดินที่ เพิ่มมากขึ้น	ประชาชนได้รับ ความสะดวกและ ปลอดภัยจากการ ใช้เส้นทางสัญจร และขนส่งผลผลิต ทางการเกษตร	กองช่าง
๙๑.	ก่อสร้างถนนดินโดยยก ร่องพูนดินพร้อมลง ลูกรัง หมู่ที่ ๙ (จากบ้าน นายบุญมา จันทร์ประ สิทธิ์ ถึงนายนายไสว กุญ ลา)	เพื่อให้ประชาชนได้ ใช้เส้นทางคมนาคม สะดวกและ ปลอดภัยยิ่งขึ้น	ถนนดิน ขนาดผิวการจราจร กว้าง ๔.๐๐ เมตร ยาว ๗๐๐ เมตร สูงเฉลี่ย ๐.๖๐ เมตร บดอัดด้วยเครื่องจักรกล พร้อมป้ายโครงการ	-	-	-	-	๗๐,๐๐๐	ถนนดินที่ เพิ่มมากขึ้น	ประชาชนได้รับ ความสะดวกและ ปลอดภัยจากการ ใช้เส้นทางสัญจร และขนส่งผลผลิต ทางการเกษตร	กองช่าง

รายละเอียดโครงการพัฒนา
แผนพัฒนาท้องถิ่น (พ.ศ. ๒๕๖๖ – ๒๕๗๐)
องค์การบริหารส่วนตำบลหนองแดง อำเภอนาเชือก จังหวัดมหาสารคาม

แบบ ผ. ๐๒

ก. ยุทธศาสตร์จังหวัดที่ ๒ ส่งเสริมการค้า การลงทุน และการท่องเที่ยวเชิงสร้างสรรค์และวัฒนธรรม เป็นมิตรกับสิ่งแวดล้อม

ข. ยุทธศาสตร์การพัฒนา ของ อปท. ในเขตจังหวัดที่ ๓ การพัฒนาโครงสร้างการผลิตและสร้างความมั่นคงทางเศรษฐกิจในท้องถิ่น (แนวทางการพัฒนาที่ ๒)

๑. ยุทธศาสตร์การพัฒนาด้านโครงสร้างพื้นฐาน

๑.๑ แผนงานอุตสาหกรรมและการโยธา

ที่	โครงการ	วัตถุประสงค์	เป้าหมาย (ผลผลิตของโครงการ)	งบประมาณ					ตัวชี้วัด (KPI)	ผลที่คาดว่าจะได้รับ	หน่วยงาน รับผิดชอบหลัก
				๒๕๖๖ (บาท)	๒๕๖๗ (บาท)	๒๕๖๘ (บาท)	๒๕๖๙ (บาท)	๒๕๗๐ (บาท)			
๙๒.	ก่อสร้างถนนดินโดยยก ร่องพูนดิน หมู่ที่ ๑๐ (จากนางางสงวน ไมตรี แพน ถึงนายทองคิด บุตริมา)	เพื่อให้ประชาชนได้ ใช้เส้นทางคมนาคม สะดวกและ ปลอดภัยยิ่งขึ้น	ถนนดิน ขนาดผิวการจราจร กว้าง ๔.๐๐ เมตร ยาว ๗๐๐ เมตร สูงเฉลี่ย ๐.๖๐ เมตร บดอัดด้วยเครื่องจักรกล พร้อมป้ายโครงการ	-	-	-	๗๐,๐๐๐	-	ถนนดินที่ เพิ่มมากขึ้น	ประชาชนได้รับ ความสะดวกและ ปลอดภัยจากการ ใช้เส้นทางสัญจร และขนส่งผลผลิต ทางการเกษตร	กองช่าง
๙๓.	เสริมผิวจราจรลงหิน ลูกรัง หมู่ที่ ๑๐	เพื่อให้ประชาชนได้ ใช้เส้นทางคมนาคม สะดวกและ ปลอดภัยยิ่งขึ้น	ถนนหินลูกรังภายในเขตตำ บองแดง	-	-	-	-	๓๐๐,๐๐๐	ถนนดินที่ เพิ่มมากขึ้น	ประชาชนได้รับ ความสะดวกและ ปลอดภัยจากการ ใช้เส้นทางสัญจร และขนส่งผลผลิต ทางการเกษตร	กองช่าง

รายละเอียดโครงการพัฒนา
แผนพัฒนาท้องถิ่น (พ.ศ. ๒๕๖๖ – ๒๕๗๐)
องค์การบริหารส่วนตำบลหนองแดง อำเภอนาเชือก จังหวัดมหาสารคาม

แบบ ผ. ๐๒

ก. ยุทธศาสตร์จังหวัดที่ ๒ ส่งเสริมการค้า การลงทุน และการท่องเที่ยวเชิงสร้างสรรค์และวัฒนธรรม เป็นมิตรกับสิ่งแวดล้อม

ข. ยุทธศาสตร์การพัฒนา ของ อปท. ในเขตจังหวัดที่ ๓ การพัฒนาโครงสร้างการผลิตและสร้างความมั่นคงทางเศรษฐกิจในท้องถิ่น (แนวทางการพัฒนาที่ ๒)

๑. ยุทธศาสตร์การพัฒนาด้านโครงสร้างพื้นฐาน

๑.๑ แผนงานอุตสาหกรรมและการโยธา

ที่	โครงการ	วัตถุประสงค์	เป้าหมาย (ผลผลิตของโครงการ)	งบประมาณ					ตัวชี้วัด (KPI)	ผลที่คาดว่าจะได้รับ	หน่วยงาน รับผิดชอบหลัก
				๒๕๖๖ (บาท)	๒๕๖๗ (บาท)	๒๕๖๘ (บาท)	๒๕๖๙ (บาท)	๒๕๗๐ (บาท)			
๙๔.	เสริมผิวจราจรลงหินคลุก หมู่ที่ ๑ เส้นถนนสายหลัง อบต.หนองแดง ถึงบ้านโสกขาว	เพื่อให้ประชาชนได้ใช้เส้นทางคมนาคมสะดวกและปลอดภัยยิ่งขึ้น	เสริมผิวจราจรลงหินคลุกถนนสายหลัง อบต.หนองแดง ถึงบ้านโสกขาว ขนาดความกว้าง ๔.๐๐ เมตร ยาว ๖๐๐ เมตร	-	๑๗๑,๘๐๐	-	-	-	ถนนหินคลุกเพิ่มมากขึ้น	ประชาชนได้รับความสะดวกและปลอดภัยจากการใช้เส้นทางสัญจรและขนส่งผลผลิตทางการเกษตร	กองช่าง
๙๕.	เสริมผิวจราจรลงหินคลุก หมู่ที่ ๒ (จากหน้าบ้านนางต้อย วาสโสภา ถึงนายนายทองสา เจริญสว่าง	เพื่อให้ประชาชนได้ใช้เส้นทางคมนาคมสะดวกและปลอดภัยยิ่งขึ้น	เสริมผิวจราจรลงหินคลุกบ้านนางต้อย วาสโสภา ถึงนายนายทองสา เจริญสว่าง ขนาดความกว้าง ๓.๕๐ เมตร ยาว ๒๐๕ เมตร	-	-	๕๓,๐๙๕	-	-	ถนนหินคลุกเพิ่มมากขึ้น	ประชาชนได้รับความสะดวกและปลอดภัยจากการใช้เส้นทางสัญจรและขนส่งผลผลิตทางการเกษตร	กองช่าง

รายละเอียดโครงการพัฒนา
แผนพัฒนาท้องถิ่น (พ.ศ. ๒๕๖๖ – ๒๕๗๐)
องค์การบริหารส่วนตำบลหนองแดง อำเภอนาเชือก จังหวัดมหาสารคาม

แบบ ผ. ๐๒

- ก. ยุทธศาสตร์จังหวัดที่ ๒ ส่งเสริมการค้า การลงทุน และการท่องเที่ยวเชิงสร้างสรรค์และวัฒนธรรม เป็นมิตรกับสิ่งแวดล้อม
ข. ยุทธศาสตร์การพัฒนา ของ อปท. ในเขตจังหวัดที่ ๓ การพัฒนาโครงสร้างการผลิตและสร้างความมั่นคงทางเศรษฐกิจในท้องถิ่น (แนวทางการพัฒนาที่ ๒)

๑. ยุทธศาสตร์การพัฒนาด้านโครงสร้างพื้นฐาน

๑.๑ แผนงานอุตสาหกรรมและการโยธา

ที่	โครงการ	วัตถุประสงค์	เป้าหมาย (ผลผลิตของโครงการ)	งบประมาณ					ตัวชี้วัด (KPI)	ผลที่คาดว่าจะได้รับ	หน่วยงาน รับผิดชอบหลัก
				๒๕๖๖ (บาท)	๒๕๖๗ (บาท)	๒๕๖๘ (บาท)	๒๕๖๙ (บาท)	๒๕๗๐ (บาท)			
๙๖.	เสริมผิวจราจรลงหินคลุก หมู่ที่ ๒ (จากสามแยก มาหนองใหม่)	เพื่อให้ประชาชนได้ใช้เส้นทางคมนาคมสะดวกและปลอดภัยยิ่งขึ้น	เสริมผิวจราจรลงหินคลุกจากสามแยก มาหนองใหม่ ขนาดความกว้าง ๔.๐๐ เมตร ยาว ๔๐๐ เมตร	-	-	-	๑๑๕,๒๐๐	-	ถนนหินคลุกเพิ่มมากขึ้น	ประชาชนได้รับความสะดวกและปลอดภัยจากการใช้เส้นทางสัญจรและขนส่งผลผลิตทางการเกษตร	กองช่าง
๙๗.	เสริมผิวจราจรลงหินคลุก หมู่ที่ ๒ (ถนนคั่นคลองวังประตูตอนล่าง)	เพื่อให้ประชาชนได้ใช้เส้นทางคมนาคมสะดวกและปลอดภัยยิ่งขึ้น	เสริมผิวจราจรลงหินคลุกถนนคั่นคลองวังประตูตอนล่าง ขนาดความกว้าง ๓.๕๐ เมตร ยาว ๑,๐๐๐ เมตร	-	-	-	-	๔๐๐,๐๐๐	ถนนหินคลุกเพิ่มมากขึ้น	ประชาชนได้รับความสะดวกและปลอดภัยจากการใช้เส้นทางสัญจรและขนส่งผลผลิตทางการเกษตร	กองช่าง

รายละเอียดโครงการพัฒนา
แผนพัฒนาท้องถิ่น (พ.ศ. ๒๕๖๖ – ๒๕๗๐)
องค์การบริหารส่วนตำบลหนองแดง อำเภอนาเชือก จังหวัดมหาสารคาม

แบบ ผ. ๐๒

- ก. ยุทธศาสตร์จังหวัดที่ ๒ ส่งเสริมการค้า การลงทุน และการท่องเที่ยวเชิงสร้างสรรค์และวัฒนธรรม เป็นมิตรกับสิ่งแวดล้อม
- ข. ยุทธศาสตร์การพัฒนา ของ อปท. ในเขตจังหวัดที่ ๓ การพัฒนาโครงสร้างการผลิตและสร้างความมั่นคงทางเศรษฐกิจในท้องถิ่น (แนวทางการพัฒนาที่ ๒)

๑. ยุทธศาสตร์การพัฒนาด้านโครงสร้างพื้นฐาน

๑.๑ แผนงานอุตสาหกรรมและการโยธา

ที่	โครงการ	วัตถุประสงค์	เป้าหมาย (ผลผลิตของโครงการ)	งบประมาณ					ตัวชี้วัด (KPI)	ผลที่คาดว่าจะได้รับ	หน่วยงาน รับผิดชอบหลัก
				๒๕๖๖ (บาท)	๒๕๖๗ (บาท)	๒๕๖๘ (บาท)	๒๕๖๙ (บาท)	๒๕๗๐ (บาท)			
๙๘.	เสริมผิวจราจรลงหินคลุก หมู่ที่ ๓ (จากวัดป่าถึงลำห้วยหิน)	เพื่อให้ประชาชนได้ใช้เส้นทางคมนาคมสะดวกและปลอดภัยยิ่งขึ้น	เสริมผิวจราจรลงหินคลุกจากสามแยก มาหนองใหม่ ขนาดความกว้าง ๕.๐๐ เมตร ยาว ๑,๔๙๐ เมตร	-	-	-	๕๓๖,๔๐๐	-	ถนนหินคลุกเพิ่มมากขึ้น	ประชาชนได้รับความสะดวกและปลอดภัยจากการใช้เส้นทางสัญจรและขนส่งผลผลิตทางการเกษตร	กองช่าง
๙๙.	เสริมผิวจราจรลงหินคลุก ถนนสายบ้านดอนแฮด หมู่ที่ ๓ ถึงบ้านนาด่านหมู่ที่ ๒	เพื่อให้ประชาชนได้ใช้เส้นทางคมนาคมสะดวกและปลอดภัยยิ่งขึ้น	เสริมผิวจราจรลงหินคลุกถนนคันคลองวังประตูตอนล่าง ขนาดความกว้าง ๕.๐๐ เมตร ยาว ๓๘๒ เมตร	-	๑๓๗,๕๒๐	-	-	-	ถนนหินคลุกเพิ่มมากขึ้น	ประชาชนได้รับความสะดวกและปลอดภัยจากการใช้เส้นทางสัญจรและขนส่งผลผลิตทางการเกษตร	กองช่าง

รายละเอียดโครงการพัฒนา
แผนพัฒนาท้องถิ่น (พ.ศ. ๒๕๖๖ - ๒๕๗๐)
องค์การบริหารส่วนตำบลหนองแดง อำเภอนาเชือก จังหวัดมหาสารคาม

แบบ ผ. ๐๒

- ก. ยุทธศาสตร์จังหวัดที่ ๒ ส่งเสริมการค้า การลงทุน และการท่องเที่ยวเชิงสร้างสรรค์และวัฒนธรรม เป็นมิตรกับสิ่งแวดล้อม
ข. ยุทธศาสตร์การพัฒนา ของ อปท. ในเขตจังหวัดที่ ๓ การพัฒนาโครงสร้างการผลิตและสร้างความมั่นคงทางเศรษฐกิจในท้องถิ่น (แนวทางการพัฒนาที่ ๒)

๑. ยุทธศาสตร์การพัฒนาด้านโครงสร้างพื้นฐาน

๑.๑ แผนงานอุตสาหกรรมและการโยธา

ที่	โครงการ	วัตถุประสงค์	เป้าหมาย (ผลผลิตของโครงการ)	งบประมาณ					ตัวชี้วัด (KPI)	ผลที่คาดว่าจะได้รับ	หน่วยงาน รับผิดชอบหลัก
				๒๕๖๖ (บาท)	๒๕๖๗ (บาท)	๒๕๖๘ (บาท)	๒๕๖๙ (บาท)	๒๕๗๐ (บาท)			
๑๐๐.	เสริมผิวจราจรลงหินคลุก หมู่ที่ ๓ (ถนนรอบหมู่บ้าน)	เพื่อให้ประชาชนได้ใช้เส้นทางคมนาคมสะดวกและปลอดภัยยิ่งขึ้น	เสริมผิวจราจรลงหินคลุกจากสามแยก มาหนองใหม่ ขนาดความกว้าง ๕.๐๐ เมตร ยาว ๒๓๕ เมตร	-	-	๘๔,๖๐๐	-	-	ถนนหินคลุกเพิ่มมากขึ้น	ประชาชนได้รับความสะดวกและปลอดภัยจากการใช้เส้นทางสัญจรและขนส่งผลผลิตทางการเกษตร	กองช่าง
๑๐๑.	เสริมผิวจราจรลงหินคลุก คันคูลำห้วยตะบองเพชร ทั้ง ๒ ฝั่ง โนนสะอาดหมู่ที่ ๕	เพื่อให้ประชาชนได้ใช้เส้นทางคมนาคมสะดวกและปลอดภัยยิ่งขึ้น	เสริมผิวจราจรลงหินคลุก คันคูลำห้วยตะบองเพชร ทั้ง ๒ ฝั่ง ขนาดความกว้าง ๕.๐๐ เมตร ยาว ๑,๐๐๐ เมตร	๓๖๐,๐๐๐	-	-	-	-	ถนนหินคลุกเพิ่มมากขึ้น	ประชาชนได้รับความสะดวกและปลอดภัยจากการใช้เส้นทางสัญจรและขนส่งผลผลิตทางการเกษตร	กองช่าง

รายละเอียดโครงการพัฒนา
แผนพัฒนาท้องถิ่น (พ.ศ. ๒๕๖๖ – ๒๕๗๐)
องค์การบริหารส่วนตำบลหนองแดง อำเภอนาเชือก จังหวัดมหาสารคาม

แบบ ผ. ๐๒

ก. ยุทธศาสตร์จังหวัดที่ ๒ ส่งเสริมการค้า การลงทุน และการท่องเที่ยวเชิงสร้างสรรค์และวัฒนธรรม เป็นมิตรกับสิ่งแวดล้อม

ข. ยุทธศาสตร์การพัฒนา ของ อปท. ในเขตจังหวัดที่ ๓ การพัฒนาโครงสร้างการผลิตและสร้างความมั่นคงทางเศรษฐกิจในท้องถิ่น (แนวทางการพัฒนาที่ ๒)

๑. ยุทธศาสตร์การพัฒนาด้านโครงสร้างพื้นฐาน

๑.๑ แผนงานอุตสาหกรรมและการโยธา

ที่	โครงการ	วัตถุประสงค์	เป้าหมาย (ผลผลิตของโครงการ)	งบประมาณ					ตัวชี้วัด (KPI)	ผลที่คาดว่าจะได้รับ	หน่วยงาน รับผิดชอบหลัก
				๒๕๖๖ (บาท)	๒๕๖๗ (บาท)	๒๕๖๘ (บาท)	๒๕๖๙ (บาท)	๒๕๗๐ (บาท)			
๑๐๒.	เสริมผิวจราจรลงหินคลุก หมู่ที่ ๕ (จากบ้านแม่คำตาดึงนาแม่เรียน)	เพื่อให้ประชาชนได้ใช้เส้นทางคมนาคม สะดวกและปลอดภัยยิ่งขึ้น	เสริมผิวจราจรลงหินคลุกจากบ้านแม่คำตาดึงนาแม่เรียน ขนาดความกว้าง ๓.๐๐ เมตร ยาว ๑,๐๐๐ เมตร	๒๑๖,๐๐๐	-	-	-	-	ถนนหินคลุกเพิ่มมากขึ้น	ประชาชนได้รับความสะดวกและปลอดภัยจากการใช้เส้นทางสัญจร และขนส่งผลผลิตทางการเกษตร	กองช่าง
๑๐๓.	เสริมผิวจราจรลงหินคลุก หมู่ที่ ๕ (จากนางมะลิถึงนายทองม้วน)	เพื่อให้ประชาชนได้ใช้เส้นทางคมนาคม สะดวกและปลอดภัยยิ่งขึ้น	เสริมผิวจราจรลงหินคลุก จากนางมะลิถึงนายทองม้วน ขนาดความกว้าง ๓.๐๐ เมตร ยาว ๓๐๐ เมตร	-	๖๔,๐๐๐	-	-	-	ถนนหินคลุกเพิ่มมากขึ้น	ประชาชนได้รับความสะดวกและปลอดภัยจากการใช้เส้นทางสัญจร และขนส่งผลผลิตทางการเกษตร	กองช่าง

รายละเอียดโครงการพัฒนา
แผนพัฒนาท้องถิ่น (พ.ศ. ๒๕๖๖ – ๒๕๗๐)
องค์การบริหารส่วนตำบลหนองแดง อำเภอนาเชือก จังหวัดมหาสารคาม

แบบ ผ. ๐๒

- ก. ยุทธศาสตร์จังหวัดที่ ๒ ส่งเสริมการค้า การลงทุน และการท่องเที่ยวเชิงสร้างสรรค์และวัฒนธรรม เป็นมิตรกับสิ่งแวดล้อม
ข. ยุทธศาสตร์การพัฒนา ของ อปท. ในเขตจังหวัดที่ ๓ การพัฒนาโครงสร้างการผลิตและสร้างความมั่นคงทางเศรษฐกิจในท้องถิ่น (แนวทางการพัฒนาที่ ๒)

๑. ยุทธศาสตร์การพัฒนาด้านโครงสร้างพื้นฐาน

๑.๑ แผนงานอุตสาหกรรมและการโยธา

ที่	โครงการ	วัตถุประสงค์	เป้าหมาย (ผลผลิตของโครงการ)	งบประมาณ					ตัวชี้วัด (KPI)	ผลที่คาดว่าจะได้รับ	หน่วยงาน รับผิดชอบหลัก
				๒๕๖๖ (บาท)	๒๕๖๗ (บาท)	๒๕๖๘ (บาท)	๒๕๖๙ (บาท)	๒๕๗๐ (บาท)			
๑๐๔.	เสริมผิวจราจรลงหินคลุก หมู่ที่ ๕ (รอบสะพานองบัวแดง เชื่อมถนนสายหน้าวัดป่าโนนสะอาด)	เพื่อให้ประชาชนได้ใช้เส้นทางคมนาคมสะดวกและปลอดภัยยิ่งขึ้น	เสริมผิวจราจรลงหินคลุกรอบสะพานองบัวแดง เชื่อมถนนสายหน้าวัดป่าโนนสะอาด ขนาดความกว้าง ๕.๐๐ เมตร ยาว ๒,๐๔๐ เมตร		-	-	-	๗๕๔,๘๐๐	ถนนหินคลุกเพิ่มมากขึ้น	ประชาชนได้รับความสะดวกและปลอดภัยจากการใช้เส้นทางสัญจรและขนส่งผลผลิตทางการเกษตร	กองช่าง
๑๐๕.	เสริมผิวจราจรลงหินคลุก หมู่ที่ ๕ (รอบห้วยหนองแขง บ้านโนนสะอาด)	เพื่อให้ประชาชนได้ใช้เส้นทางคมนาคมสะดวกและปลอดภัยยิ่งขึ้น	เสริมผิวจราจรลงหินคลุกรอบห้วยหนองแขง บ้านโนนสะอาดขนาดความกว้าง ๔.๐๐ เมตร ยาว ๑,๕๐๐ เมตร	-	-	๔๔๔,๐๐๐	-	-	ถนนหินคลุกเพิ่มมากขึ้น	ประชาชนได้รับความสะดวกและปลอดภัยจากการใช้เส้นทางสัญจรและขนส่งผลผลิตทางการเกษตร	กองช่าง

รายละเอียดโครงการพัฒนา
แผนพัฒนาท้องถิ่น (พ.ศ. ๒๕๖๖ – ๒๕๗๐)
องค์การบริหารส่วนตำบลหนองแดง อำเภอนาเชือก จังหวัดมหาสารคาม

แบบ ผ. ๐๒

ก. ยุทธศาสตร์จังหวัดที่ ๒ ส่งเสริมการค้า การลงทุน และการท่องเที่ยวเชิงสร้างสรรค์และวัฒนธรรม เป็นมิตรกับสิ่งแวดล้อม

ข. ยุทธศาสตร์การพัฒนา ของ อปท. ในเขตจังหวัดที่ ๓ การพัฒนาโครงสร้างการผลิตและสร้างความมั่นคงทางเศรษฐกิจในท้องถิ่น (แนวทางการพัฒนาที่ ๒)

๑. ยุทธศาสตร์การพัฒนาด้านโครงสร้างพื้นฐาน

๑.๑ แผนงานอุตสาหกรรมและการโยธา

ที่	โครงการ	วัตถุประสงค์	เป้าหมาย (ผลผลิตของโครงการ)	งบประมาณ					ตัวชี้วัด (KPI)	ผลที่คาดว่าจะได้รับ	หน่วยงาน รับผิดชอบหลัก
				๒๕๖๖ (บาท)	๒๕๖๗ (บาท)	๒๕๖๘ (บาท)	๒๕๖๙ (บาท)	๒๕๗๐ (บาท)			
๑๐๖.	เสริมผิวจราจรลงหินคลุก หมู่ที่ ๕ (จากแยกหอประปา นานายสมศรี ถึงสะพานน้ำจั้น)	เพื่อให้ประชาชนได้ใช้เส้นทางคมนาคมสะดวกและปลอดภัยยิ่งขึ้น	เสริมผิวจราจรลงหินคลุกจากแยกหอประปา นานายสมศรี ถึงสะพานน้ำจั้น ขนาดความกว้าง ๕.๐๐ เมตร ยาว ๘๒๐ เมตร	-	-	-	๓๐๓,๔๐๐	-	ถนนหินคลุกเพิ่มมากขึ้น	ประชาชนได้รับความสะดวกและปลอดภัยจากการใช้เส้นทางสัญจรและขนส่งผลผลิตทางการเกษตร	กองช่าง
๑๐๗.	เสริมผิวจราจรลงหินคลุก หมู่ที่ ๕ (รอบป่าทำเล)	เพื่อให้ประชาชนได้ใช้เส้นทางคมนาคมสะดวกและปลอดภัยยิ่งขึ้น	เสริมผิวจราจรลงหินคลุกรอบป่าทำเล ๕.๐๐ เมตร ยาว ๒,๕๐๐ เมตร	-	-	-	-	๗๔,๐๐๐	ถนนหินคลุกเพิ่มมากขึ้น	ประชาชนได้รับความสะดวกและปลอดภัยจากการใช้เส้นทางสัญจรและขนส่งผลผลิตทางการเกษตร	กองช่าง

รายละเอียดโครงการพัฒนา
แผนพัฒนาท้องถิ่น (พ.ศ. ๒๕๖๖ – ๒๕๗๐)
องค์การบริหารส่วนตำบลหนองแดง อำเภอนาเชือก จังหวัดมหาสารคาม

แบบ ผ. ๐๒

- ก. ยุทธศาสตร์จังหวัดที่ ๒ ส่งเสริมการค้า การลงทุน และการท่องเที่ยวเชิงสร้างสรรค์และวัฒนธรรม เป็นมิตรกับสิ่งแวดล้อม
ข. ยุทธศาสตร์การพัฒนา ของ อปท. ในเขตจังหวัดที่ ๓ การพัฒนาโครงสร้างการผลิตและสร้างความมั่นคงทางเศรษฐกิจในท้องถิ่น (แนวทางการพัฒนาที่ ๒)

๑. ยุทธศาสตร์การพัฒนาด้านโครงสร้างพื้นฐาน

๑.๑ แผนงานอุตสาหกรรมและการโยธา

ที่	โครงการ	วัตถุประสงค์	เป้าหมาย (ผลผลิตของโครงการ)	งบประมาณ					ตัวชี้วัด (KPI)	ผลที่คาดว่าจะได้รับ	หน่วยงาน รับผิดชอบหลัก
				๒๕๖๖ (บาท)	๒๕๖๗ (บาท)	๒๕๖๘ (บาท)	๒๕๖๙ (บาท)	๒๕๗๐ (บาท)			
๑๐๘.	เสริมผิวจราจรลงหินคลุก หมู่ที่ ๖ (ถนนสายสระแดง ไปนายนายหาสานิพันธ์)	เพื่อให้ประชาชนได้ใช้เส้นทางคมนาคมสะดวกและปลอดภัยยิ่งขึ้น	เสริมผิวจราจรลงหินคลุก รอบป่าทำเล ๔.๐๐ เมตร ยาว ๑,๐๐๐ เมตร	๒๕๐,๐๐๐	-	-	-	-	ถนนหินคลุกเพิ่มมากขึ้น	ประชาชนได้รับความสะดวกและปลอดภัยจากการใช้เส้นทางสัญจรและขนส่งผลผลิตทางการเกษตร	กองช่าง
๑๐๙.	เสริมผิวจราจรลงหินคลุก หมู่ที่ ๖ ถนนสายวังหิน - หนองแต้	เพื่อให้ประชาชนได้ใช้เส้นทางคมนาคมสะดวกและปลอดภัยยิ่งขึ้น	เสริมผิวจราจรลงหินคลุกถนนสายวังหิน - หนองแต้ ขนาดความกว้าง ๓.๐๐ เมตร ยาว ๑,๕๐๐ เมตร	-	๓๓๓,๐๐๐	-	-	-	ถนนหินคลุกเพิ่มมากขึ้น	ประชาชนได้รับความสะดวกและปลอดภัยจากการใช้เส้นทางสัญจรและขนส่งผลผลิตทางการเกษตร	กองช่าง

รายละเอียดโครงการพัฒนา
แผนพัฒนาท้องถิ่น (พ.ศ. ๒๕๖๖ – ๒๕๗๐)
องค์การบริหารส่วนตำบลหนองแดง อำเภอนาเชือก จังหวัดมหาสารคาม

แบบ ผ. ๐๒

- ก. ยุทธศาสตร์จังหวัดที่ ๒ ส่งเสริมการค้า การลงทุน และการท่องเที่ยวเชิงสร้างสรรค์และวัฒนธรรม เป็นมิตรกับสิ่งแวดล้อม
ข. ยุทธศาสตร์การพัฒนา ของ อปท. ในเขตจังหวัดที่ ๓ การพัฒนาโครงสร้างการผลิตและสร้างความมั่นคงทางเศรษฐกิจในท้องถิ่น (แนวทางการพัฒนาที่ ๒)

๑. ยุทธศาสตร์การพัฒนาด้านโครงสร้างพื้นฐาน

๑.๑ แผนงานอุตสาหกรรมและการโยธา

ที่	โครงการ	วัตถุประสงค์	เป้าหมาย (ผลผลิตของโครงการ)	งบประมาณ					ตัวชี้วัด (KPI)	ผลที่คาดว่าจะได้รับ	หน่วยงาน รับผิดชอบหลัก
				๒๕๖๖ (บาท)	๒๕๖๗ (บาท)	๒๕๖๘ (บาท)	๒๕๖๙ (บาท)	๒๕๗๐ (บาท)			
๑๑๐.	เสริมผิวจราจรลงหินคลุก หมู่ที่ ๖ (ถนนใต้สระแดงถึงนางายูวดี)	เพื่อให้ประชาชนได้ใช้เส้นทางคมนาคมสะดวกและปลอดภัยยิ่งขึ้น	เสริมผิวจราจรลงหินคลุก ถนนใต้สระแดงถึงนางายูวดี ขนาดความกว้าง ๕.๐๐ เมตร ยาว ๒,๐๐๐ เมตร	-	-	๕๔๐,๐๐๐	-	-	ถนนหินคลุกเพิ่มมากขึ้น	ประชาชนได้รับความสะดวกและปลอดภัยจากการใช้เส้นทางสัญจรและขนส่งผลผลิตทางการเกษตร	กองช่าง
๑๑๑.	เสริมผิวจราจรลงหินคลุก หมู่ที่ ๖ ถนนสายบ้านวังหิน -บ้านฝายป่าบัว	เพื่อให้ประชาชนได้ใช้เส้นทางคมนาคมสะดวกและปลอดภัยยิ่งขึ้น	เสริมผิวจราจรลงหินคลุก ถนนสายบ้านวังหิน -บ้านฝายป่าบัว ขนาดความกว้าง ๖.๐๐ เมตร ยาว ๑,๓๐๐ เมตร	-	-	-	๕๖๑,๖๐๐	-	ถนนหินคลุกเพิ่มมากขึ้น	ประชาชนได้รับความสะดวกและปลอดภัยจากการใช้เส้นทางสัญจรและขนส่งผลผลิตทางการเกษตร	กองช่าง

รายละเอียดโครงการพัฒนา
แผนพัฒนาท้องถิ่น (พ.ศ. ๒๕๖๖ – ๒๕๗๐)
องค์การบริหารส่วนตำบลหนองแดง อำเภอนาเชือก จังหวัดมหาสารคาม

แบบ ผ. ๐๒

ก. ยุทธศาสตร์จังหวัดที่ ๒ ส่งเสริมการค้า การลงทุน และการท่องเที่ยวเชิงสร้างสรรค์และวัฒนธรรม เป็นมิตรกับสิ่งแวดล้อม

ข. ยุทธศาสตร์การพัฒนา ของ อปท. ในเขตจังหวัดที่ ๓ การพัฒนาโครงสร้างการผลิตและสร้างความมั่นคงทางเศรษฐกิจในท้องถิ่น (แนวทางการพัฒนาที่ ๒)

๑. ยุทธศาสตร์การพัฒนาด้านโครงสร้างพื้นฐาน

๑.๑ แผนงานอุตสาหกรรมและการโยธา

ที่	โครงการ	วัตถุประสงค์	เป้าหมาย (ผลผลิตของโครงการ)	งบประมาณ					ตัวชี้วัด (KPI)	ผลที่คาดว่าจะได้รับ	หน่วยงาน รับผิดชอบหลัก
				๒๕๖๖ (บาท)	๒๕๖๗ (บาท)	๒๕๖๘ (บาท)	๒๕๖๙ (บาท)	๒๕๗๐ (บาท)			
๑๑๒.	เสริมผิวจราจรลงหินคลุกข้างโรงเรียนถึงโรงพักเดิม หมู่ที่ ๖	เพื่อให้ประชาชนได้ใช้เส้นทางคมนาคมสะดวกและปลอดภัยยิ่งขึ้น	ลงหินคลุก (บ้านวังหิน หมู่ที่ ๖ ถึงบ้านฝายป่าบัว) ขนาดความกว้าง ๔.๐๐ เมตร ยาว ๕๐๐ เมตร	-	-	-	๕๐,๐๐๐	-	ถนนหินคลุกเพิ่มมากขึ้น	ประชาชนได้รับความสะดวกและปลอดภัยจากการใช้เส้นทางสัญจรและขนส่งผลผลิตทางการเกษตร	กองช่าง
๑๑๓.	เสริมผิวจราจรลงหินคลุกเส้นทาง (วังหินหมู่ที่ ๖ – โคกสูงหมู่ที่ ๘)	เพื่อให้ประชาชนได้ใช้เส้นทางคมนาคมสะดวกและปลอดภัยยิ่งขึ้น	ลงหินคลุกเส้นทาง (วังหิน - โคกสูง) ขนาดความกว้าง ๖ เมตร ยาว ๒,๐๐๐ เมตร หรือไม่น้อยกว่า ๑๒,๐๐๐ ตารางเมตร	-	-	-	-	๘๖๔,๐๐๐	ถนนหินคลุกเพิ่มมากขึ้น	ประชาชนได้รับความสะดวกและปลอดภัยจากการใช้เส้นทางสัญจรและขนส่งผลผลิตทางการเกษตร	กองช่าง

รายละเอียดโครงการพัฒนา
แผนพัฒนาท้องถิ่น (พ.ศ. ๒๕๖๖ – ๒๕๗๐)
องค์การบริหารส่วนตำบลหนองแดง อำเภอนาเชือก จังหวัดมหาสารคาม

แบบ ผ. ๐๒

ก. ยุทธศาสตร์จังหวัดที่ ๒ ส่งเสริมการค้า การลงทุน และการท่องเที่ยวเชิงสร้างสรรค์และวัฒนธรรม เป็นมิตรกับสิ่งแวดล้อม

ข. ยุทธศาสตร์การพัฒนา ของ อปท. ในเขตจังหวัดที่ ๓ การพัฒนาโครงสร้างการผลิตและสร้างความมั่นคงทางเศรษฐกิจในท้องถิ่น (แนวทางการพัฒนาที่ ๒)

๑. ยุทธศาสตร์การพัฒนาด้านโครงสร้างพื้นฐาน

๑.๑ แผนงานอุตสาหกรรมและการโยธา

ที่	โครงการ	วัตถุประสงค์	เป้าหมาย (ผลผลิตของโครงการ)	งบประมาณ					ตัวชี้วัด (KPI)	ผลที่คาดว่าจะได้รับ	หน่วยงาน รับผิดชอบหลัก
				๒๕๖๖ (บาท)	๒๕๖๗ (บาท)	๒๕๖๘ (บาท)	๒๕๖๙ (บาท)	๒๕๗๐ (บาท)			
๑๑๔.	เสริมผิวจราจรหินคลุก หมู่ที่ ๗ (ด้านโรงน้ำดื่มSA – ดอนปู่ตา)	เพื่อให้ประชาชนได้ใช้เส้นทางคมนาคมสะดวกและปลอดภัยยิ่งขึ้น	ลงหินคลุก (ด้านโรงน้ำดื่มSA – ดอนปู่ตา) ขนาดความกว้าง ๔ เมตร ยาว ๖๐๐ เมตร หรือไม่น้อยกว่า ๒,๔๐๐ ตารางเมตร	๑๗๒,๘๐๐	-	-	-	-	ถนนหินคลุกเพิ่มมากขึ้น	ประชาชนได้รับความสะดวกและปลอดภัยจากการใช้เส้นทางสัญจรและขนส่งผลผลิตทางการเกษตร	กองช่าง
๑๑๕.	เสริมผิวจราจรลงหินคลุกหมู่ที่ ๗ (นานางทอง – นานายุทธศักดิ์)	เพื่อให้ประชาชนได้ใช้เส้นทางคมนาคมสะดวกและปลอดภัยยิ่งขึ้น	ลงหินคลุก(นานางทอง – นานายุทธศักดิ์) ขนาดความกว้าง ๔ เมตร ยาว ๖๕๐ เมตร หรือไม่น้อยกว่า ๒,๖๐๐ ตารางเมตร	-	๑๘๗,๒๐๐	-	-	-	ถนนหินคลุกเพิ่มมากขึ้น	ประชาชนได้รับความสะดวกและปลอดภัยจากการใช้เส้นทางสัญจรและขนส่งผลผลิตทางการเกษตร	กองช่าง

รายละเอียดโครงการพัฒนา
แผนพัฒนาท้องถิ่น (พ.ศ. ๒๕๖๖ – ๒๕๗๐)
องค์การบริหารส่วนตำบลหนองแดง อำเภอนาเชือก จังหวัดมหาสารคาม

แบบ ผ. ๐๒

- ก. ยุทธศาสตร์จังหวัดที่ ๒ ส่งเสริมการค้า การลงทุน และการท่องเที่ยวเชิงสร้างสรรค์และวัฒนธรรม เป็นมิตรกับสิ่งแวดล้อม
 ข. ยุทธศาสตร์การพัฒนา ของ อปท. ในเขตจังหวัดที่ ๓ การพัฒนาโครงสร้างการผลิตและสร้างความมั่นคงทางเศรษฐกิจในท้องถิ่น (แนวทางการพัฒนาที่ ๒)

๑. ยุทธศาสตร์การพัฒนาด้านโครงสร้างพื้นฐาน

๑.๑ แผนงานอุตสาหกรรมและการโยธา

ที่	โครงการ	วัตถุประสงค์	เป้าหมาย (ผลผลิตของโครงการ)	งบประมาณ					ตัวชี้วัด (KPI)	ผลที่คาดว่าจะได้รับ	หน่วยงาน รับผิดชอบหลัก
				๒๕๖๖ (บาท)	๒๕๖๗ (บาท)	๒๕๖๘ (บาท)	๒๕๖๙ (บาท)	๒๕๗๐ (บาท)			
๑๑๖.	เสริมผิวจราจรลงหินคลุก หมู่ที่ ๘(สองฝั่งห้วยโคก ๑)	เพื่อให้ประชาชนได้ใช้เส้นทางคมนาคมสะดวกและปลอดภัยยิ่งขึ้น	ลงหินคลุก (สองฝั่งห้วยโคก ๑) ขนาดความกว้าง ๓ เมตร ยาว ๑,๔๕๒ เมตร หรือไม่น้อยกว่า ๔,๓๕๖ ตารางเมตร	-	-	๓๑๓,๖๓๒	-	-	ถนนหินคลุกเพิ่มมากขึ้น	ประชาชนได้รับความสะดวกและปลอดภัยจากการใช้เส้นทางสัญจรและขนส่งผลผลิตทางการเกษตร	กองช่าง
๑๑๗.	เสริมผิวจราจรลงหินคลุก หมู่ที่ ๘ (จากนายคุณ - ห้วยโคก ๑)	เพื่อให้ประชาชนได้ใช้เส้นทางคมนาคมสะดวกและปลอดภัยยิ่งขึ้น	ลงหินคลุก(นายคุณ - ห้วยโคก ๑)ขนาดความกว้าง ๓ เมตร ยาว ๒๙๒ เมตร หรือไม่น้อยกว่า ๘๗๖ ตารางเมตร	-	-	-	๖๓,๐๗๒	-	ถนนหินคลุกเพิ่มมากขึ้น	ประชาชนได้รับความสะดวกและปลอดภัยจากการใช้เส้นทางสัญจรและขนส่งผลผลิตทางการเกษตร	กองช่าง

รายละเอียดโครงการพัฒนา
แผนพัฒนาท้องถิ่น (พ.ศ. ๒๕๖๖ – ๒๕๗๐)
องค์การบริหารส่วนตำบลหนองแดง อำเภอนาเชือก จังหวัดมหาสารคาม

แบบ ผ. ๐๒

ก. ยุทธศาสตร์จังหวัดที่ ๒ ส่งเสริมการค้า การลงทุน และการท่องเที่ยวเชิงสร้างสรรค์และวัฒนธรรม เป็นมิตรกับสิ่งแวดล้อม

ข. ยุทธศาสตร์การพัฒนา ของ อปท. ในเขตจังหวัดที่ ๓ การพัฒนาโครงสร้างการผลิตและสร้างความมั่นคงทางเศรษฐกิจในท้องถิ่น (แนวทางการพัฒนาที่ ๒)

๑. ยุทธศาสตร์การพัฒนาด้านโครงสร้างพื้นฐาน

๑.๑ แผนงานอุตสาหกรรมและการโยธา

ที่	โครงการ	วัตถุประสงค์	เป้าหมาย (ผลผลิตของโครงการ)	งบประมาณ					ตัวชี้วัด (KPI)	ผลที่คาดว่าจะได้รับ	หน่วยงาน รับผิดชอบหลัก
				๒๕๖๖ (บาท)	๒๕๖๗ (บาท)	๒๕๖๘ (บาท)	๒๕๖๙ (บาท)	๒๕๗๐ (บาท)			
๑๑๘.	เสริมผิวจราจรลงหินคลุก หมู่ที่ ๙ (นายจำปี ถึงนายสมัย)	เพื่อให้ประชาชนได้ใช้เส้นทางคมนาคมสะดวกและปลอดภัยยิ่งขึ้น	ลงหินคลุก(นายจำปีถึงนายสมัย) ขนาดความกว้าง ๕ เมตร ยาว ๗๐๐ เมตร หรือไม่น้อยกว่า ๓,๕๐๐ ตารางเมตร	-	๒๕๒,๐๐๐	-	-	-	ถนนหินคลุกเพิ่มมากขึ้น	ประชาชนได้รับความสะดวกและปลอดภัยจากการใช้เส้นทางสัญจรและขนส่งผลผลิตทางการเกษตร	กองช่าง
๑๑๙.	เสริมผิวจราจรลงหินคลุก หมู่ที่ ๙ (นายนายโกยถึงนายอมร)	เพื่อให้ประชาชนได้ใช้เส้นทางคมนาคมสะดวกและปลอดภัยยิ่งขึ้น	ลงหินคลุก (นายนายโกยถึงนายอมร) ขนาดความกว้าง ๕ เมตร ยาว ๘๐๐ เมตร หรือไม่น้อยกว่า ๔,๐๐๐ ตารางเมตร	-	-	๒๘๘,๐๐๐	-	-	ถนนหินคลุกเพิ่มมากขึ้น	ประชาชนได้รับความสะดวกและปลอดภัยจากการใช้เส้นทางสัญจรและขนส่งผลผลิตทางการเกษตร	กองช่าง

รายละเอียดโครงการพัฒนา
แผนพัฒนาท้องถิ่น (พ.ศ. ๒๕๖๖ – ๒๕๗๐)
องค์การบริหารส่วนตำบลหนองแดง อำเภอนาเชือก จังหวัดมหาสารคาม

แบบ ผ. ๐๒

- ก. ยุทธศาสตร์จังหวัดที่ ๒ ส่งเสริมการค้า การลงทุน และการท่องเที่ยวเชิงสร้างสรรค์และวัฒนธรรม เป็นมิตรกับสิ่งแวดล้อม
ข. ยุทธศาสตร์การพัฒนา ของ อปท. ในเขตจังหวัดที่ ๓ การพัฒนาโครงสร้างการผลิตและสร้างความมั่นคงทางเศรษฐกิจในท้องถิ่น (แนวทางการพัฒนาที่ ๒)

๑. ยุทธศาสตร์การพัฒนาด้านโครงสร้างพื้นฐาน

๑.๑ แผนงานอุตสาหกรรมและการโยธา

ที่	โครงการ	วัตถุประสงค์	เป้าหมาย (ผลผลิตของโครงการ)	งบประมาณ					ตัวชี้วัด (KPI)	ผลที่คาดว่าจะได้รับ	หน่วยงาน รับผิดชอบหลัก
				๒๕๖๖ (บาท)	๒๕๖๗ (บาท)	๒๕๖๘ (บาท)	๒๕๖๙ (บาท)	๒๕๗๐ (บาท)			
๑๒๐.	ลงเสริมผิวจราจรหินคลุก หมู่ที่ ๙ (นารองเขียวถึงนาแม่พอง)	เพื่อให้ประชาชนได้ใช้เส้นทางคมนาคมสะดวกและปลอดภัยยิ่งขึ้น	ลงหินคลุก (นารองเขียว - นาแม่พอง) ขนาดความกว้าง ๕ เมตร ยาว ๔๐๐ เมตร หรือไม่น้อยกว่า ๒,๐๐๐ ตารางเมตร	-	-	-	๑๔๔,๐๐๐	-	ถนนหินคลุกเพิ่มมากขึ้น	ประชาชนได้รับความสะดวกและปลอดภัยจากการใช้เส้นทางสัญจรและขนส่งผลผลิตทางการเกษตร	กองช่าง
๑๒๑.	ลงเสริมผิวจราจรหินคลุก หมู่ที่ ๙ (นายนายโกย โยมโคตร ถึงนายนายสม เบียดชัยภูมิ)	เพื่อให้ประชาชนได้ใช้เส้นทางคมนาคมสะดวกและปลอดภัยยิ่งขึ้น	ลงหินคลุกนายนายโกย โยมโคตร ถึงนายนายสม เบียดชัยภูมิ ขนาดความกว้าง ๓.๐๐ เมตร ยาว ๕๖๕ เมตร	-	-	-	-	๑๒๐,๐๐๐	ถนนหินคลุกเพิ่มมากขึ้น	ประชาชนได้รับความสะดวกและปลอดภัยจากการใช้เส้นทางสัญจรและขนส่งผลผลิตทางการเกษตร	กองช่าง

รายละเอียดโครงการพัฒนา
แผนพัฒนาท้องถิ่น (พ.ศ. ๒๕๖๖ – ๒๕๗๐)
องค์การบริหารส่วนตำบลหนองแดง อำเภอนาเชือก จังหวัดมหาสารคาม

แบบ ผ. ๐๒

- ก. ยุทธศาสตร์จังหวัดที่ ๒ ส่งเสริมการค้า การลงทุน และการท่องเที่ยวเชิงสร้างสรรค์และวัฒนธรรม เป็นมิตรกับสิ่งแวดล้อม
ข. ยุทธศาสตร์การพัฒนา ของ อปท. ในเขตจังหวัดที่ ๓ การพัฒนาโครงสร้างการผลิตและสร้างความมั่นคงทางเศรษฐกิจในท้องถิ่น (แนวทางการพัฒนาที่ ๒)

๑. ยุทธศาสตร์การพัฒนาด้านโครงสร้างพื้นฐาน

๑.๑ แผนงานอุตสาหกรรมและการโยธา

ที่	โครงการ	วัตถุประสงค์	เป้าหมาย (ผลผลิตของโครงการ)	งบประมาณ					ตัวชี้วัด (KPI)	ผลที่คาดว่าจะได้รับ	หน่วยงาน รับผิดชอบหลัก
				๒๕๖๖ (บาท)	๒๕๖๗ (บาท)	๒๕๖๘ (บาท)	๒๕๖๙ (บาท)	๒๕๗๐ (บาท)			
๑๒๒.	ลงเสริมผิวจราจรลงหินคลุกหมู่ที่ ๑๐ (ถนนจากไร่นายชวนถึงไร่นางปนัดดา)	เพื่อให้ประชาชนได้ใช้เส้นทางคมนาคมสะดวกและปลอดภัยยิ่งขึ้น	ลงหินคลุก(ถนนจากไร่นายชวนถึงไร่นางปนัดดา) ขนาดความกว้าง ๔ เมตร ยาว ๓๒๐ เมตร หรือไม่น้อยกว่า ๑,๒๘๐ ตารางเมตร	๙๒,๑๖๐	-	-	-	-	ถนนหินคลุกเพิ่มมากขึ้น	ประชาชนได้รับความสะดวกและปลอดภัยจากการใช้เส้นทางสัญจรและขนส่งผลผลิตทางการเกษตร	กองช่าง
๑๒๓.	ลงเสริมผิวจราจรลงหินคลุก หมู่ที่ ๑๐ (ถนนหน้าวัดป่าถึงถนนบ้านโสกขาว)	เพื่อให้ประชาชนได้ใช้เส้นทางคมนาคมสะดวกและปลอดภัยยิ่งขึ้น	ลงหินคลุก(ถนนหน้าวัดป่าถึงถนนบ้านโสกขาว) ขนาดความกว้าง ๔ เมตร ยาว ๒๐๐ เมตร หรือไม่น้อยกว่า ๘๐๐ ตารางเมตร	๕๗,๖๐๐	-	-	-	-	ถนนหินคลุกเพิ่มมากขึ้น	ประชาชนได้รับความสะดวกและปลอดภัยจากการใช้เส้นทางสัญจรและขนส่งผลผลิตทางการเกษตร	กองช่าง

รายละเอียดโครงการพัฒนา
แผนพัฒนาท้องถิ่น (พ.ศ. ๒๕๖๖ – ๒๕๗๐)
องค์การบริหารส่วนตำบลหนองแดง อำเภอนาเชือก จังหวัดมหาสารคาม

แบบ ผ. ๐๒

- ก. ยุทธศาสตร์จังหวัดที่ ๒ ส่งเสริมการค้า การลงทุน และการท่องเที่ยวเชิงสร้างสรรค์และวัฒนธรรม เป็นมิตรกับสิ่งแวดล้อม
 ข. ยุทธศาสตร์การพัฒนา ของ อปท. ในเขตจังหวัดที่ ๓ การพัฒนาโครงสร้างการผลิตและสร้างความมั่นคงทางเศรษฐกิจในท้องถิ่น (แนวทางการพัฒนาที่ ๒)

๑. ยุทธศาสตร์การพัฒนาด้านโครงสร้างพื้นฐาน

๑.๑ แผนงานอุตสาหกรรมและการโยธา

ที่	โครงการ	วัตถุประสงค์	เป้าหมาย (ผลผลิตของโครงการ)	งบประมาณ					ตัวชี้วัด (KPI)	ผลที่คาดว่าจะได้รับ	หน่วยงาน รับผิดชอบหลัก
				๒๕๖๖ (บาท)	๒๕๖๗ (บาท)	๒๕๖๘ (บาท)	๒๕๖๙ (บาท)	๒๕๗๐ (บาท)			
๑๒๔.	ลงเสริมผิวจราจรลงหินคลุก หมู่ที่ ๑๐ (ถนนโสกขุนโปพานถึงไร่นางแอม)	เพื่อให้ประชาชนได้ใช้เส้นทางคมนาคมสะดวกและปลอดภัยยิ่งขึ้น	ลงหินคลุก(ถนนโสกขุน ถึงโปพานถึงไร่นางแอม) ขนาดความกว้าง ๔ เมตร ยาว ๑,๙๔๐ เมตร หรือไม่น้อยกว่า ๗,๗๖๐ ตารางเมตร	-	๕๕๘,๗๒๐	-	-	-	ถนนหินคลุกเพิ่มมากขึ้น	ประชาชนได้รับความสะดวกและปลอดภัยจากการใช้เส้นทางสัญจรและขนส่งผลผลิตทางการเกษตร	กองช่าง
๑๒๕.	ลงเสริมผิวจราจรลงหินคลุก หมู่ที่ ๑๐ (จากนายนายบุญชิต แหม่ไธสง ถึงไร่นางแอม พรหมเสน)	เพื่อให้ประชาชนได้ใช้เส้นทางคมนาคมสะดวกและปลอดภัยยิ่งขึ้น	ลงหินคลุก(จากนายนายบุญชิต แหม่ไธสง ถึงไร่นางแอม พรหมเสน) ขนาดความกว้าง ๖.๐๐ เมตร ยาว ๑,๒๒๐ เมตร	-	-	๕๔๑,๖๘๐	-	-	ถนนหินคลุกเพิ่มมากขึ้น	ประชาชนได้รับความสะดวกและปลอดภัยจากการใช้เส้นทางสัญจรและขนส่งผลผลิตทางการเกษตร	กองช่าง

รายละเอียดโครงการพัฒนา
แผนพัฒนาท้องถิ่น (พ.ศ. ๒๕๖๖ – ๒๕๗๐)
องค์การบริหารส่วนตำบลหนองแดง อำเภอนาเชือก จังหวัดมหาสารคาม

แบบ ผ. ๐๒

ก. ยุทธศาสตร์จังหวัดที่ ๒ ส่งเสริมการค้า การลงทุน และการท่องเที่ยวเชิงสร้างสรรค์และวัฒนธรรม เป็นมิตรกับสิ่งแวดล้อม

ข. ยุทธศาสตร์การพัฒนา ของ อปท. ในเขตจังหวัดที่ ๓ การพัฒนาโครงสร้างการผลิตและสร้างความมั่นคงทางเศรษฐกิจในท้องถิ่น (แนวทางการพัฒนาที่ ๒)

๑. ยุทธศาสตร์การพัฒนาด้านโครงสร้างพื้นฐาน

๑.๑ แผนงานอุตสาหกรรมและการโยธา

ที่	โครงการ	วัตถุประสงค์	เป้าหมาย (ผลผลิตของโครงการ)	งบประมาณ					ตัวชี้วัด (KPI)	ผลที่คาดว่าจะได้รับ	หน่วยงาน รับผิดชอบหลัก
				๒๕๖๖ (บาท)	๒๕๖๗ (บาท)	๒๕๖๘ (บาท)	๒๕๖๙ (บาท)	๒๕๗๐ (บาท)			
๑๒๖.	ลงเสริมผิวจราจรลงหินคลุก หมู่ที่ ๑๐ (จากถนนโสกขุน-ปอพาน ถึงบ้านนางทองใบ สີทธิเสนา) ทางเข้าวัดป่าโพธิญาณ	เพื่อให้ประชาชนได้ใช้เส้นทางคมนาคมสะดวกและปลอดภัยยิ่งขึ้น	ลงหินคลุกจากถนนโสกขุน-ปอพาน ถึงบ้านนางทองใบ สີทธิเสนา ขนาดความกว้าง ๔.๐๐ เมตร ยาว ๑๒๐ เมตร	-	-	-	๓๕,๕๒๐	-	ถนนหินคลุกเพิ่มมากขึ้น	ประชาชนได้รับความสะดวกและปลอดภัยจากการใช้เส้นทางสัญจรและขนส่งผลผลิตทางการเกษตร	กองช่าง
๑๒๗.	ลงเสริมผิวจราจรลงหินคลุก หมู่ที่ ๑๐ (จากบ้านนางจันดา เขียวขำ ถึงไร่นายบุญส่ง บุคติหงส์เส้นหลัง อบต.หนองแดง)	เพื่อให้ประชาชนได้ใช้เส้นทางคมนาคมสะดวกและปลอดภัยยิ่งขึ้น	ลงเสริมผิวจราจรลงหินคลุกจากบ้านนางจันดา เขียวขำ ถึงไร่นายบุญส่ง บุคติหงส์เส้นหลัง อบต.หนองแดง ขนาดความกว้าง ๓.๐๐ เมตร ยาว ๖๘๐ เมตร	-	-	-	-	๓๕,๖๘๐	จำนวนถนนดินที่เพิ่มขึ้น	ประชาชนได้รับความสะดวกและปลอดภัยจากการใช้เส้นทางสัญจรและขนส่งผลผลิตทางการเกษตร	กองช่าง

รายละเอียดโครงการพัฒนา
แผนพัฒนาท้องถิ่น (พ.ศ. ๒๕๖๖ – ๒๕๗๐)
องค์การบริหารส่วนตำบลหนองแดง อำเภอนาเชือก จังหวัดมหาสารคาม

แบบ ผ. ๐๒

ก. ยุทธศาสตร์จังหวัดที่ ๒ ส่งเสริมการค้า การลงทุน และการท่องเที่ยวเชิงสร้างสรรค์และวัฒนธรรม เป็นมิตรกับสิ่งแวดล้อม

ข. ยุทธศาสตร์การพัฒนา ของ อปท. ในเขตจังหวัดที่ ๓ การพัฒนาโครงสร้างการผลิตและสร้างความมั่นคงทางเศรษฐกิจในท้องถิ่น (แนวทางการพัฒนาที่ ๒)

๑. ยุทธศาสตร์การพัฒนาด้านโครงสร้างพื้นฐาน

๑.๑ แผนงานอุตสาหกรรมและการโยธา

ที่	โครงการ	วัตถุประสงค์	เป้าหมาย (ผลผลิตของโครงการ)	งบประมาณ					ตัวชี้วัด (KPI)	ผลที่คาดว่าจะได้รับ	หน่วยงาน รับผิดชอบหลัก
				๒๕๖๖ (บาท)	๒๕๖๗ (บาท)	๒๕๖๘ (บาท)	๒๕๖๙ (บาท)	๒๕๗๐ (บาท)			
๑๒๘.	ลงเสริมผิวจราจรลงหินคลุก หมู่ที่ ๑๐ (จากถนนโสกขุนโปพานถึงถนนวังหินโคกสูง)	เพื่อให้ประชาชนได้ใช้เส้นทางคมนาคมสะดวกและปลอดภัยยิ่งขึ้น	ลงหินคลุก(จากถนนโสกขุนโปพาน ถึง ถนนวังหินโคกสูง) ขนาดความกว้าง ๕ เมตร ยาว ๓,๒๒๐ เมตร หรือไม่น้อยกว่า ๑๖,๑๐๐ ตารางเมตร	-	-	-	-	๑,๑๕๙,๒๐๐	ถนนหินคลุกเพิ่มมากขึ้น	ประชาชนได้รับความสะดวกและปลอดภัยจากการใช้เส้นทางสัญจรและขนส่งผลผลิตทางการเกษตร	กองช่าง
๑๒๙.	ปรับปรุงถนนลำคูคลองทุกสาย ภายในหมู่ที่ ๑	เพื่อให้ประชาชนได้ใช้เส้นทางคมนาคมสะดวกและปลอดภัยยิ่งขึ้น	ปรับปรุงถนนลำคูคลองทุกสาย ความกว้าง ๓ เมตร ยาว ๑,๐๐๐ เมตร หรือไม่น้อยกว่า ๓,๐๐๐ ตารางเมตร	-	-	๒๑๖,๐๐๐	-	-	จำนวนถนนดินที่เพิ่มขึ้น	ประชาชนได้รับความสะดวกและปลอดภัยจากการใช้เส้นทางสัญจรและขนส่งผลผลิตทางการเกษตร	กองช่าง

รายละเอียดโครงการพัฒนา
แผนพัฒนาท้องถิ่น (พ.ศ. ๒๕๖๖ – ๒๕๗๐)
องค์การบริหารส่วนตำบลหนองแดง อำเภอนาเชือก จังหวัดมหาสารคาม

แบบ ผ. ๐๒

- ก. ยุทธศาสตร์จังหวัดที่ ๒ ส่งเสริมการค้า การลงทุน และการท่องเที่ยวเชิงสร้างสรรค์และวัฒนธรรม เป็นมิตรกับสิ่งแวดล้อม
ข. ยุทธศาสตร์การพัฒนา ของ อปท. ในเขตจังหวัดที่ ๓ การพัฒนาโครงสร้างการผลิตและสร้างความมั่นคงทางเศรษฐกิจในท้องถิ่น (แนวทางการพัฒนาที่ ๒)

๑. ยุทธศาสตร์การพัฒนาด้านโครงสร้างพื้นฐาน

๑.๑ แผนงานอุตสาหกรรมและการโยธา

ที่	โครงการ	วัตถุประสงค์	เป้าหมาย (ผลผลิตของโครงการ)	งบประมาณ					ตัวชี้วัด (KPI)	ผลที่คาดว่าจะได้รับ	หน่วยงาน รับผิดชอบหลัก
				๒๕๖๖ (บาท)	๒๕๖๗ (บาท)	๒๕๖๘ (บาท)	๒๕๖๙ (บาท)	๒๕๗๐ (บาท)			
๑๓๐.	ปรับปรุงถนนสามแยกหน้าศาลาประชมคม หมู่ที่ ๑	เพื่อให้ประชาชนได้ใช้เส้นทางคมนาคมสะดวกและสิ่งสาธารณูปโภคอื่นๆ สะดวกและปลอดภัยยิ่งขึ้น	ในเขตตำบลหนองแดง	-	-	-	๒๐๐,๐๐๐	-	จำนวนถนนที่ได้มาตรฐานเพิ่มขึ้น	ประชาชนได้รับความสะดวกและปลอดภัยจากการใช้เส้นทางสัญจรและขนส่งผลผลิตทางการเกษตร	กองช่าง
๑๓๑.	ปรับปรุงร่องระบายน้ำเดิมภายในหมู่บ้าน หมู่ที่ ๑	เพื่อป้องกันปัญหาน้ำท่วมและแก้ไขปัญหาน้ำท่วมขัง	ปรับปรุงร่องระบายน้ำเดิมภายในหมู่บ้าน ๐.๘๐ เมตร ยาว ๓๐๐ เมตร ลึก ๐.๕๐ เมตร	-	-	-	-	๒๐๐,๐๐๐	ร่องระบายน้ำที่ได้มาตรฐานเพิ่มขึ้น	ประชาชนได้รับความสะดวกและไม่เกิดน้ำท่วมขัง	กองช่าง

รายละเอียดโครงการพัฒนา
แผนพัฒนาท้องถิ่น (พ.ศ. ๒๕๖๖ – ๒๕๗๐)
องค์การบริหารส่วนตำบลหนองแดง อำเภอนาเชือก จังหวัดมหาสารคาม

แบบ ผ. ๐๒

- ก. ยุทธศาสตร์จังหวัดที่ ๒ ส่งเสริมการค้า การลงทุน และการท่องเที่ยวเชิงสร้างสรรค์และวัฒนธรรม เป็นมิตรกับสิ่งแวดล้อม
ข. ยุทธศาสตร์การพัฒนา ของ อปท. ในเขตจังหวัดที่ ๓ การพัฒนาโครงสร้างการผลิตและสร้างความมั่นคงทางเศรษฐกิจในท้องถิ่น (แนวทางการพัฒนาที่ ๒)

๑. ยุทธศาสตร์การพัฒนาด้านโครงสร้างพื้นฐาน

๑.๑ แผนงานอุตสาหกรรมและการโยธา

ที่	โครงการ	วัตถุประสงค์	เป้าหมาย (ผลผลิตของโครงการ)	งบประมาณ					ตัวชี้วัด (KPI)	ผลที่คาดว่าจะได้รับ	หน่วยงาน รับผิดชอบหลัก
				๒๕๖๖ (บาท)	๒๕๖๗ (บาท)	๒๕๖๘ (บาท)	๒๕๖๙ (บาท)	๒๕๗๐ (บาท)			
๑๓๒.	ปรับปรุงบำรุงรักษา ที่ดินและสิ่งก่อสร้าง หมู่ที่ ๑ - ๑๐	เพื่อให้ประชาชนได้ ใช้เส้นทางคมนาคม สะดวกและสิ่ง สาธารณูปโภคอื่นๆ สะดวกและ ปลอดภัยยิ่งขึ้น	ในเขตตำบลหนองแดง	-	๑๐๐,๐๐๐	-	-	-	จำนวนถนน ที่ได้ มาตรฐาน เพิ่มขึ้น	ประชาชนได้ใช้ เส้นทางคมนาคม และสิ่ง สาธารณูปโภคอื่น ๆ สะดวกและ ปลอดภัยยิ่งขึ้น	กองช่าง
๑๓๓.	ปรับปรุง - ซ่อมแซม ถนนลูกรัง หมู่ที่ ๑- ๑๐	เพื่อให้ประชาชนได้ ใช้เส้นทางคมนาคม สะดวกและ ปลอดภัย	ถนนหินลูกรังภายในตำบล หนองแดง	-	-	๔๐๐,๐๐๐	-	-	ได้ถนนดิน เพิ่มขึ้น	ประชาชนได้รับ ความสะดวกและ ปลอดภัยจากการ ใช้เส้นทางสัญจร และขนส่งผลผลิต ทางการเกษตร	กองช่าง

รายละเอียดโครงการพัฒนา
แผนพัฒนาท้องถิ่น (พ.ศ. ๒๕๖๖ – ๒๕๗๐)
องค์การบริหารส่วนตำบลหนองแดง อำเภอนาเชือก จังหวัดมหาสารคาม

แบบ ผ. ๐๒

ก. ยุทธศาสตร์จังหวัดที่ ๒ ส่งเสริมการค้า การลงทุน และการท่องเที่ยวเชิงสร้างสรรค์และวัฒนธรรม เป็นมิตรกับสิ่งแวดล้อม

ข. ยุทธศาสตร์การพัฒนา ของ อบท. ในเขตจังหวัดที่ ๓ การพัฒนาโครงสร้างการผลิตและสร้างความมั่นคงทางเศรษฐกิจในท้องถิ่น (แนวทางการพัฒนาที่ ๒)

๑. ยุทธศาสตร์การพัฒนาด้านโครงสร้างพื้นฐาน

๑.๑ แผนงานอุตสาหกรรมและการโยธา

ที่	โครงการ	วัตถุประสงค์	เป้าหมาย (ผลผลิตของโครงการ)	งบประมาณ					ตัวชี้วัด (KPI)	ผลที่คาดว่าจะได้รับ	หน่วยงาน รับผิดชอบหลัก
				๒๕๖๖ (บาท)	๒๕๖๗ (บาท)	๒๕๖๘ (บาท)	๒๕๖๙ (บาท)	๒๕๗๐ (บาท)			
๑๓๔.	ก่อสร้างร่องระบายน้ำ ภายในหมู่บ้าน หมู่ที่ ๑ (จากบ้านนางพูนศรี พิ เมย ถึงสถานีอนามัย เก่า)	เพื่อป้องกันปัญหา น้ำท่วมและแก้ไข ปัญหาน้ำท่วมขัง	ร่องระบายน้ำ ขนาดกว้าง ๐.๕๐ เมตร ยาว ๕๐๐ เมตร ลึก ๐.๕๐ เมตร	-	-	๕๐๐,๐๐๐	-	-	ร่องระบาย น้ำที่ได้ มาตรฐาน เพิ่มขึ้น	ประชาชนได้รับ ความสะดวกและ ไม่เกิดน้ำท่วมขัง	กองช่าง
๑๓๕.	ก่อสร้างร่องระบายน้ำ ภายในหมู่บ้าน หมู่ที่ ๑ (จากบ้านนางอุไรวรรณ เขียวขำ ถึงบ้านนาง ละออง ยศคำลือ)	เพื่อป้องกันปัญหา น้ำท่วมและแก้ไข ปัญหาน้ำท่วมขัง	ร่องระบายน้ำ ขนาดกว้าง ๐.๖๐ เมตร ยาว ๑๓๔ เมตร ลึก ๐.๕๐ เมตร	-	-	-	๒๐๐,๐๐๐	-	ร่องระบาย น้ำที่ได้ มาตรฐาน เพิ่มขึ้น	ประชาชนได้รับ ความสะดวกและ ไม่เกิดน้ำท่วมขัง	กองช่าง

รายละเอียดโครงการพัฒนา
แผนพัฒนาท้องถิ่น (พ.ศ. ๒๕๖๖ – ๒๕๗๐)
องค์การบริหารส่วนตำบลหนองแดง อำเภอนาเชือก จังหวัดมหาสารคาม

แบบ ผ. ๐๒

ก. ยุทธศาสตร์จังหวัดที่ ๒ ส่งเสริมการค้า การลงทุน และการท่องเที่ยวเชิงสร้างสรรค์และวัฒนธรรม เป็นมิตรกับสิ่งแวดล้อม

ข. ยุทธศาสตร์การพัฒนา ของ อปท. ในเขตจังหวัดที่ ๓ การพัฒนาโครงสร้างการผลิตและสร้างความมั่นคงทางเศรษฐกิจในท้องถิ่น (แนวทางการพัฒนาที่ ๒)

๑. ยุทธศาสตร์การพัฒนาด้านโครงสร้างพื้นฐาน

๑.๑ แผนงานอุตสาหกรรมและการโยธา

ที่	โครงการ	วัตถุประสงค์	เป้าหมาย (ผลผลิตของโครงการ)	งบประมาณ					ตัวชี้วัด (KPI)	ผลที่คาดว่าจะได้รับ	หน่วยงาน รับผิดชอบหลัก
				๒๕๖๖ (บาท)	๒๕๖๗ (บาท)	๒๕๖๘ (บาท)	๒๕๖๙ (บาท)	๒๕๗๐ (บาท)			
๑๓๖.	ก่อสร้างร่องระบายน้ำ ภายในหมู่บ้าน หมู่ที่ ๒ (จากสี่แยกบ้านนาง แตะ ทิพราช ถึงบ้าน นายสุรศิลป์ สุทธิ ศาสตร์)	เพื่อป้องกันปัญหา น้ำท่วมและแก้ไข ปัญหาน้ำท่วมขัง	ร่องระบายน้ำ ขนาดกว้าง ๐.๕๐ เมตร ยาว ๓๐๐ เมตร ลึก ๐.๕๐ เมตร	-	-	-	๓๐๐,๐๐๐	-	ร่องระบาย น้ำที่ได้ มาตรฐาน เพิ่มขึ้น	ประชาชนได้รับ ความสะดวกและ ไม่เกิดน้ำท่วมขัง	กองช่าง
๑๓๗.	ปรับปรุงซ่อมแซมถนน คันคูคลองวังประดู่จาก บ้านนางสุดใจถึงนา นายสมนึก หมู่ที่ ๒	เพื่อให้ประชาชนได้ ใช้เส้นทางคมนาคม สะดวกและ ปลอดภัยยิ่งขึ้น	ปรับปรุงซ่อมแซมถนนคันคู คลองวังประดู่จากบ้านนาง สุดใจถึงนายสมนึก ความ กว้าง ๔.๐๐ เมตร ยาว ๙๕๐ เมตร	-	-	-	-	๒๐๐,๐๐๐	ถนนที่มี มาตรฐาน เพิ่มขึ้น	ประชาชนได้รับ ความสะดวกและ ปลอดภัยจากการ ใช้เส้นทางสัญจร และขนส่งผลผลิต ทางการเกษตร	กองช่าง

รายละเอียดโครงการพัฒนา
แผนพัฒนาท้องถิ่น (พ.ศ. ๒๕๖๖ – ๒๕๗๐)
องค์การบริหารส่วนตำบลหนองแดง อำเภอนาเชือก จังหวัดมหาสารคาม

แบบ ผ. ๐๒

ก. ยุทธศาสตร์จังหวัดที่ ๒ ส่งเสริมการค้า การลงทุน และการท่องเที่ยวเชิงสร้างสรรค์และวัฒนธรรม เป็นมิตรกับสิ่งแวดล้อม

ข. ยุทธศาสตร์การพัฒนา ของ อปท. ในเขตจังหวัดที่ ๓ การพัฒนาโครงสร้างการผลิตและสร้างความมั่นคงทางเศรษฐกิจในท้องถิ่น (แนวทางการพัฒนาที่ ๒)

๑. ยุทธศาสตร์การพัฒนาด้านโครงสร้างพื้นฐาน

๑.๑ แผนงานอุตสาหกรรมและการโยธา

ที่	โครงการ	วัตถุประสงค์	เป้าหมาย (ผลผลิตของโครงการ)	งบประมาณ					ตัวชี้วัด (KPI)	ผลที่คาดว่าจะได้รับ	หน่วยงาน รับผิดชอบหลัก
				๒๕๖๖ (บาท)	๒๕๖๗ (บาท)	๒๕๖๘ (บาท)	๒๕๖๙ (บาท)	๒๕๗๐ (บาท)			
๑๓๘.	ก่อสร้างร่องระบายน้ำ ภายในเขตหมู่ที่ ๒	เพื่อป้องกันปัญหา น้ำท่วมและแก้ไข ปัญหาน้ำท่วมขัง	ร่องระบายน้ำภายในหมู่บ้าน	-	-	๒๐๐,๐๐๐	-	-	ร่องระบาย น้ำที่ได้ มาตรฐาน เพิ่มขึ้น	ประชาชนได้รับ ความสะดวกและ ไม่เกิดน้ำท่วมขัง	กองช่าง
๑๓๙.	ขุดร่องระบายน้ำรอบ ป่าช้า หมู่ที่ ๓	เพื่อป้องกันปัญหา น้ำท่วมและแก้ไข ปัญหาน้ำท่วมขัง	ร่องระบายน้ำขนาดความ กว้าง ๖.๐๐ เมตร ยาว ๘๒๐ เมตร ลึก ๕.๐๐ เมตร	๙๑๐,๒๐๐	-	-	-	-	ร่องระบาย น้ำที่ได้ มาตรฐาน เพิ่มขึ้น	ประชาชนได้รับ ความสะดวกและ ไม่เกิดน้ำท่วมขัง	กองช่าง
๑๔๐.	ก่อสร้างวางท่อระบาย น้ำ ภายในหมู่บ้าน หมู่ ที่ ๔ (จากบ้านนางสมัย เกาคำภา ลงห้วยหนอง ไร่)	เพื่อป้องกันปัญหา น้ำท่วมและแก้ไข ปัญหาน้ำท่วมขัง	วางท่อน้ำขนาดกว้าง ๐.๓๐ x ๑.๐๐ เมตร ยาว ๑๒๐ เมตร จำนวน ๑๔๐ ท่อน	-	๑๐๐,๐๐๐	-	-	-	ท่อระบาย น้ำที่ได้ มาตรฐาน เพิ่มขึ้น	ประชาชนได้รับ ความสะดวกและ ไม่เกิดน้ำท่วมขัง	กองช่าง

รายละเอียดโครงการพัฒนา
แผนพัฒนาท้องถิ่น (พ.ศ. ๒๕๖๖ – ๒๕๗๐)
องค์การบริหารส่วนตำบลหนองแดง อำเภอนาเชือก จังหวัดมหาสารคาม

แบบ ผ. ๐๒

ก. ยุทธศาสตร์จังหวัดที่ ๒ ส่งเสริมการค้า การลงทุน และการท่องเที่ยวเชิงสร้างสรรค์และวัฒนธรรม เป็นมิตรกับสิ่งแวดล้อม

ข. ยุทธศาสตร์การพัฒนา ของ อปท. ในเขตจังหวัดที่ ๓ การพัฒนาโครงสร้างการผลิตและสร้างความมั่นคงทางเศรษฐกิจในท้องถิ่น (แนวทางการพัฒนาที่ ๒)

๑. ยุทธศาสตร์การพัฒนาด้านโครงสร้างพื้นฐาน

๑.๑ แผนงานอุตสาหกรรมและการโยธา

ที่	โครงการ	วัตถุประสงค์	เป้าหมาย (ผลผลิตของโครงการ)	งบประมาณ					ตัวชี้วัด (KPI)	ผลที่คาดว่าจะได้รับ	หน่วยงาน รับผิดชอบหลัก
				๒๕๖๖ (บาท)	๒๕๖๗ (บาท)	๒๕๖๘ (บาท)	๒๕๖๙ (บาท)	๒๕๗๐ (บาท)			
๑๔๑.	ปรับปรุงซ่อมแซมถนนคสล.สายบ้านเก่าใหญ่ หมู่ที่ ๔ ถึง บ้านหัวฝาย	เพื่อให้ประชาชนได้ใช้เส้นทางคมนาคม สะดวกและปลอดภัยยิ่งขึ้น	ปรับปรุงซ่อมแซมถนน คสล.โดยถมดินขยายไหล่ทาง ๒ ข้าง ขนาดกว้าง ๑ เมตร ยาว ๘๐๐ เมตร สูงเฉลี่ย ๑ เมตร	๙๗๖,๐๐๐	-	-	-	-	ถนนที่ได้มาตรฐานเพิ่มขึ้น	ประชาชนได้รับความสะดวกและปลอดภัยจากการใช้เส้นทางสัญจรและขนส่ง ผลผลิต ทางการเกษตร	กองช่าง
๑๔๒.	ปรับปรุงซ่อมแซมถนนคันคูห้วยทางหว้า โดยปรับเกรดลงลูกรัง หมู่ที่ ๔	เพื่อให้ประชาชนได้ใช้เส้นทางคมนาคม สะดวกและปลอดภัยยิ่งขึ้น	ปรับปรุงซ่อมแซมถนนคันคูห้วยทางหว้า โดยปรับเกรดลงลูกรัง หมู่ที่ ๔ กว้าง ๓.๕๐ เมตร ยาว ๘๐๐ เมตร หนา ๐.๒๐ เมตร หรือไม่น้อยกว่า ๒,๘๐๐ ตารางเมตร	-	-	-	๘๘๗,๖๐๐	-	ถนนที่ได้มาตรฐานเพิ่มขึ้น	ประชาชนได้รับความสะดวกและปลอดภัยจากการใช้เส้นทางสัญจรและขนส่ง ผลผลิต ทางการเกษตร	กองช่าง
๑๔๓.	ปรับปรุงซ่อมแซมคันคูหมู่ที่ ๔ (ห้วยทางหว้าตอนล่าง ถึง บรรจบห้วยแคนบ้านดอนแฮดหมู่ที่ ๓)	เพื่อให้ประชาชนได้ใช้เส้นทางคมนาคม สะดวกและปลอดภัยยิ่งขึ้น	ปรับปรุงซ่อมแซมคันคูห้วยทางหว้า ขนาดกว้าง ๕ เมตร ยาว ๑๔ เมตร ลึก ๓ เมตร พร้อมเพิ่มท่อระบายน้ำขนาด ๐.๖๐ ๓แถว จำนวน ๓๐ ท่อน	-	-	๑๐๐,๐๐๐	-	-	คันคูที่ได้มาตรฐาน	ประชาชนได้รับความสะดวกและปลอดภัยจากการใช้เส้นทางสัญจรและขนส่งผลผลิตทางการเกษตร	กองช่าง

รายละเอียดโครงการพัฒนา
แผนพัฒนาท้องถิ่น (พ.ศ. ๒๕๖๖ - ๒๕๗๐)
องค์การบริหารส่วนตำบลหนองแดง อำเภอนาเชือก จังหวัดมหาสารคาม

แบบ ผ. ๐๒

ก. ยุทธศาสตร์จังหวัดที่ ๒ ส่งเสริมการค้า การลงทุน และการท่องเที่ยวเชิงสร้างสรรค์และวัฒนธรรม เป็นมิตรกับสิ่งแวดล้อม

ข. ยุทธศาสตร์การพัฒนา ของ อปท. ในเขตจังหวัดที่ ๓ การพัฒนาโครงสร้างการผลิตและสร้างความมั่นคงทางเศรษฐกิจในท้องถิ่น (แนวทางการพัฒนาที่ ๒)

๑. ยุทธศาสตร์การพัฒนาด้านโครงสร้างพื้นฐาน

๑.๑ แผนงานอุตสาหกรรมและการโยธา

ที่	โครงการ	วัตถุประสงค์	เป้าหมาย (ผลผลิตของโครงการ)	งบประมาณ					ตัวชี้วัด (KPI)	ผลที่คาดว่าจะได้รับ	หน่วยงาน รับผิดชอบหลัก
				๒๕๖๖ (บาท)	๒๕๖๗ (บาท)	๒๕๖๘ (บาท)	๒๕๖๙ (บาท)	๒๕๗๐ (บาท)			
๑๔๔.	ก่อสร้างซ่อมแซมผิวจราจร คสล.ถนน คสล.สายบ้านเก่าใหญ่ ม.๔ ถึงบ้านดอนแฮด ม.๓	เพื่อให้ประชาชนได้ใช้เส้นทางคมนาคมสะดวกและปลอดภัยยิ่งขึ้น	ก่อสร้างซ่อมแซมผิวจราจร คสล.ถนน ขนาดความกว้าง ๕ เมตร ยาว ๑๗๐ เมตร หนา ๐.๑๕ เมตร หรือไม่น้อยกว่า ๘๕๐ ตารางเมตร	-	-	-	๔๗๖,๐๐๐	-	จำนวนถนนที่ได้มาตรฐาน	ประชาชนได้รับความสะดวกและปลอดภัยจากการใช้เส้นทางสัญจรและขนส่งผลผลิตทางการเกษตร	กองช่าง
๑๔๕.	ก่อสร้างซ่อมแซมผิวจราจร คสล.ถนน คสล.สายบ้านเก่าใหญ่ ม.๔ - บ้านหัวฝาย	เพื่อให้ประชาชนได้ใช้เส้นทางคมนาคมสะดวกและปลอดภัยยิ่งขึ้น	ก่อสร้างซ่อมแซมผิวจราจร คสล.ถนน ขนาดความกว้าง ๕ เมตร ยาว ๑๗๐ เมตร หนา ๐.๑๕ หรือไม่น้อยกว่า ๘๕๐ ตารางเมตร	๔๗๖,๐๐๐	-	-	-	-	จำนวนถนนที่ได้มาตรฐาน	ประชาชนได้รับความ สะดวกและปลอดภัยจากการใช้เส้นทางสัญจรและขนส่งผลผลิตทางการเกษตร	กองช่าง

รายละเอียดโครงการพัฒนา
แผนพัฒนาท้องถิ่น (พ.ศ. ๒๕๖๖ – ๒๕๗๐)
องค์การบริหารส่วนตำบลหนองแดง อำเภอนาเชือก จังหวัดมหาสารคาม

แบบ ผ. ๐๒

- ก. ยุทธศาสตร์จังหวัดที่ ๒ ส่งเสริมการค้า การลงทุน และการท่องเที่ยวเชิงสร้างสรรค์และวัฒนธรรม เป็นมิตรกับสิ่งแวดล้อม
 ข. ยุทธศาสตร์การพัฒนา ของ อปท. ในเขตจังหวัดที่ ๓ การพัฒนาโครงสร้างการผลิตและสร้างความมั่นคงทางเศรษฐกิจในท้องถิ่น (แนวทางการพัฒนาที่ ๒)

๑. ยุทธศาสตร์การพัฒนาด้านโครงสร้างพื้นฐาน

๑.๑ แผนงานอุตสาหกรรมและการโยธา

ที่	โครงการ	วัตถุประสงค์	เป้าหมาย (ผลผลิตของโครงการ)	งบประมาณ					ตัวชี้วัด (KPI)	ผลที่คาดว่าจะได้รับ	หน่วยงาน รับผิดชอบหลัก
				๒๕๖๖ (บาท)	๒๕๖๗ (บาท)	๒๕๖๘ (บาท)	๒๕๖๙ (บาท)	๒๕๗๐ (บาท)			
๑๔๖.	ปรับปรุงซ่อมแซม น้ำประปาภายใน หมู่บ้าน หมู่ที่ ๕	เพื่อให้ประชาชนมี น้ำประปาใช้ อุปโภค-บริโภค อย่างเพียงพอ	ปรับปรุงซ่อมแซมน้ำประปา ภายในหมู่บ้าน	๒๐๐,๐๐๐	-	-	-	-	ระบบประปาที่ มีมาตรฐาน	ประชาชนได้รับ ความสะดวกและ ปลอดภัยจากการ ใช้เส้นทางสัญจร และขนส่งผลผลิต ทางการเกษตร	กองช่าง
๑๔๗.	ปรับปรุงซ่อมแซม (ถนนจากนาย สมศรีถึงลำห้วยหิน) หมู่ที่ ๕	เพื่อให้ประชาชนได้ ใช้เส้นทางคมนาคม สะดวกและ ปลอดภัยยิ่งขึ้น	ปรับปรุงซ่อมแซมถนนจากนาย สมศรีถึงลำห้วยหิน ขนาด ความกว้าง ๔ เมตร ยาว ๓๐๐ เมตร	-	๑๒๐,๐๐๐	-	-	-	ได้ถนนที่มี มาตรฐาน เพิ่มขึ้น	ประชาชนได้รับ ความสะดวกและ ปลอดภัยจากการ ใช้เส้นทางสัญจร และขนส่งผลผลิต ทางการเกษตร	กองช่าง

รายละเอียดโครงการพัฒนา
แผนพัฒนาท้องถิ่น (พ.ศ. ๒๕๖๖ – ๒๕๗๐)
องค์การบริหารส่วนตำบลหนองแดง อำเภอนาเชือก จังหวัดมหาสารคาม

แบบ ผ. ๐๒

- ก. ยุทธศาสตร์จังหวัดที่ ๒ ส่งเสริมการค้า การลงทุน และการท่องเที่ยวเชิงสร้างสรรค์และวัฒนธรรม เป็นมิตรกับสิ่งแวดล้อม
ข. ยุทธศาสตร์การพัฒนา ของ อปท. ในเขตจังหวัดที่ ๓ การพัฒนาโครงสร้างการผลิตและสร้างความมั่นคงทางเศรษฐกิจในท้องถิ่น (แนวทางการพัฒนาที่ ๒)

๑. ยุทธศาสตร์การพัฒนาด้านโครงสร้างพื้นฐาน

๑.๑ แผนงานอุตสาหกรรมและการโยธา

ที่	โครงการ	วัตถุประสงค์	เป้าหมาย (ผลผลิตของโครงการ)	งบประมาณ					ตัวชี้วัด (KPI)	ผลที่คาดว่าจะได้รับ	หน่วยงาน รับผิดชอบหลัก
				๒๕๖๖ (บาท)	๒๕๖๗ (บาท)	๒๕๖๘ (บาท)	๒๕๖๙ (บาท)	๒๕๗๐ (บาท)			
๑๔๘.	ปรับปรุงซ่อมแซมสะพานตะบองเพชร หมู่ที่ ๕	เพื่อให้ประชาชนได้ใช้เส้นทางคมนาคม สะดวกและปลอดภัยยิ่งขึ้น	ปรับปรุงซ่อมแซมสะพานตะบองเพชร ขนาดความกว้าง ๕ เมตร ยาว ๖ เมตร	-	-	๑๐๐,๐๐๐	-	-	สะพานที่ได้มาตรฐาน	ประชาชนได้รับความสะดวกและปลอดภัยจากการใช้เส้นทางสัญจร และขนส่งผลผลิตทางการเกษตร	กองช่าง
๑๔๙.	ปรับปรุงซ่อมแซมถนนลูพื้นี่ที่การเกษตร - ลำห้วยหิน หมู่ที่ ๕	เพื่อให้ประชาชนได้ใช้เส้นทางคมนาคม สะดวกและปลอดภัยยิ่งขึ้น	ปรับปรุงซ่อมแซมถนนลูพื้นที่การเกษตร - ลำห้วยหิน ขนาดความกว้าง ๔.๐๐ เมตร ยาว ๓๐๐ เมตร	-	-	-	๑๐๐,๐๐๐	-	จำนวนถนนที่ได้มาตรฐาน	ประชาชนได้รับความสะดวกและปลอดภัยจากการใช้เส้นทางสัญจร และขนส่งผลผลิตทางการเกษตร	กองช่าง

รายละเอียดโครงการพัฒนา
แผนพัฒนาท้องถิ่น (พ.ศ. ๒๕๖๖ – ๒๕๗๐)
องค์การบริหารส่วนตำบลหนองแดง อำเภอนาเชือก จังหวัดมหาสารคาม

แบบ ผ. ๐๒

ก. ยุทธศาสตร์จังหวัดที่ ๒ ส่งเสริมการค้า การลงทุน และการท่องเที่ยวเชิงสร้างสรรค์และวัฒนธรรม เป็นมิตรกับสิ่งแวดล้อม

ข. ยุทธศาสตร์การพัฒนา ของ อปท. ในเขตจังหวัดที่ ๓ การพัฒนาโครงสร้างการผลิตและสร้างความมั่นคงทางเศรษฐกิจในท้องถิ่น (แนวทางการพัฒนาที่ ๒)

๑. ยุทธศาสตร์การพัฒนาด้านโครงสร้างพื้นฐาน

๑.๑ แผนงานอุตสาหกรรมและการโยธา

ที่	โครงการ	วัตถุประสงค์	เป้าหมาย (ผลผลิตของโครงการ)	งบประมาณ					ตัวชี้วัด (KPI)	ผลที่คาดว่าจะได้รับ	หน่วยงาน รับผิดชอบหลัก
				๒๕๖๖ (บาท)	๒๕๖๗ (บาท)	๒๕๖๘ (บาท)	๒๕๖๙ (บาท)	๒๕๗๐ (บาท)			
๑๕๐.	ปรับปรุงขยายระบบระบายน้ำภายในหมู่บ้าน หมู่ที่ ๖	เพื่อให้ประชาชนมีแหล่งน้ำทำการเกษตรและมีน้ำเพื่อการอุปโภค-บริโภค	ปรับปรุงขยายระบบระบายน้ำภายในหมู่บ้าน	-	-	-	-	๔๐๐,๐๐๐	แหล่งน้ำที่ได้มาตรฐาน	ประชาชนได้รับความสะดวกและไม่เกิดน้ำท่วมขัง	กองช่าง
๑๕๑.	ขุดร่องระบายน้ำภายในหมู่บ้าน หมู่ที่ ๖	เพื่อป้องกันปัญหาน้ำท่วมและแก้ไขปัญหาน้ำท่วมขัง	ขุดร่องระบายน้ำภายในหมู่บ้าน	-	-	-	๒๐๐,๐๐๐	-	ร่องระบายน้ำที่ได้มาตรฐานเพิ่มขึ้น	ประชาชนได้รับความสะดวกและไม่เกิดน้ำท่วมขัง	กองช่าง
๑๕๒.	ปรับปรุงภูมิทัศน์(อ่างเก็บน้ำห้วยวังหิน) หมู่ที่ ๖	เพื่อให้ประชาชนมีสถานที่พักผ่อนหย่อนใจและเกิดความสวยงาม	ปรับปรุงภูมิทัศน์(อ่างเก็บน้ำห้วยวังหิน) ขนาดความกว้าง ๖ เมตร ยาว ๑,๕๐๐ เมตร หรือไม่น้อยกว่า ๙,๐๐๐ ตารางเมตร	-	-	๖๔๘,๐๐๐	-	-	มีสถานที่พักผ่อนหย่อนใจเพิ่มขึ้น	ประชาชนมีที่พักผ่อนหย่อนใจ	กองช่าง

รายละเอียดโครงการพัฒนา
แผนพัฒนาท้องถิ่น (พ.ศ. ๒๕๖๖ – ๒๕๗๐)
องค์การบริหารส่วนตำบลหนองแดง อำเภอนาเชือก จังหวัดมหาสารคาม

แบบ ผ. ๐๒

ก. ยุทธศาสตร์จังหวัดที่ ๒ ส่งเสริมการค้า การลงทุน และการท่องเที่ยวเชิงสร้างสรรค์และวัฒนธรรม เป็นมิตรกับสิ่งแวดล้อม

ข. ยุทธศาสตร์การพัฒนา ของ อบท. ในเขตจังหวัดที่ ๓ การพัฒนาโครงสร้างการผลิตและสร้างความมั่นคงทางเศรษฐกิจในท้องถิ่น (แนวทางการพัฒนาที่ ๒)

๑. ยุทธศาสตร์การพัฒนาด้านโครงสร้างพื้นฐาน

๑.๑ แผนงานอุตสาหกรรมและการโยธา

ที่	โครงการ	วัตถุประสงค์	เป้าหมาย (ผลผลิตของโครงการ)	งบประมาณ					ตัวชี้วัด (KPI)	ผลที่คาดว่าจะได้รับ	หน่วยงาน รับผิดชอบหลัก
				๒๕๖๖ (บาท)	๒๕๖๗ (บาท)	๒๕๖๘ (บาท)	๒๕๖๙ (บาท)	๒๕๗๐ (บาท)			
๑๕๓.	ปรับปรุงซ่อมแซม, ท่อ ถึงสูงน้ำประปาภายใน หมู่บ้าน หมู่ที่ ๗	เพื่อให้ประชาชนมี น้ำเพื่อการอุปโภค- บริโภค ที่เพียงพอ	ปรับปรุงซ่อมแซม, เพิ่มถึง น้ำประปาภายในหมู่บ้าน ขนาดกว้าง ๔ เมตร ยาว ๖ เมตร ลึก เมตร จำนวน ๔ ถึง	๕๐๐,๐๐๐	-	-	-	-	ระบบ ประปาถึงสูง	ประชาชนมีน้ำ เพื่อการอุปโภค- บริโภค ที่เพียงพอ	กองช่าง
๑๕๔.	ก่อสร้างร่องระบายน้ำ ภายในหมู่บ้าน หมู่ที่ ๘ (จากบ้านนางบัวสี ทบ แป ถึงบ้านโคกสูงหนอง แต่)	เพื่อป้องกันปัญหา น้ำท่วมและแก้ไข ปัญหาน้ำท่วมขัง	ร่องระบายน้ำขนาดกว้าง ๐.๕๐ เมตร ยาว ๔๐๐ เมตร ลึก ๐.๕๐ เมตร		๔๐๐,๐๐๐	-	-	-	ร่องระบาย น้ำที่ได้ มาตรฐาน เพิ่มขึ้น	ประชาชนได้รับ ความสะดวกและ ไม่เกิดน้ำท่วมขัง	กองช่าง
๑๕๕.	ก่อสร้างร่องระบายน้ำ ภายในหมู่บ้าน หมู่ที่ ๘ (เส้นรอบหมู่บ้านโคก สูง)	เพื่อป้องกันปัญหา น้ำท่วมและแก้ไข ปัญหาน้ำท่วมขัง	ร่องระบายน้ำ ขนาดกว้าง ๐.๕๐ เมตร ยาว ๔๐๐ เมตร ลึก ๐.๕๐ เมตร	-	-	๔๐๐,๐๐๐	-	-	ร่องระบาย น้ำที่ได้ มาตรฐาน เพิ่มขึ้น	ประชาชนได้รับ ความสะดวกและ ไม่เกิดน้ำท่วมขัง	กองช่าง

รายละเอียดโครงการพัฒนา
แผนพัฒนาท้องถิ่น (พ.ศ. ๒๕๖๖ – ๒๕๗๐)
องค์การบริหารส่วนตำบลหนองแดง อำเภอนาเชือก จังหวัดมหาสารคาม

แบบ ผ. ๐๒

ก. ยุทธศาสตร์จังหวัดที่ ๒ ส่งเสริมการค้า การลงทุน และการท่องเที่ยวเชิงสร้างสรรค์และวัฒนธรรม เป็นมิตรกับสิ่งแวดล้อม

ข. ยุทธศาสตร์การพัฒนา ของ อบท. ในเขตจังหวัดที่ ๓ การพัฒนาโครงสร้างการผลิตและสร้างความมั่นคงทางเศรษฐกิจในท้องถิ่น (แนวทางการพัฒนาที่ ๒)

๑. ยุทธศาสตร์การพัฒนาด้านโครงสร้างพื้นฐาน

๑.๑ แผนงานอุตสาหกรรมและการโยธา

ที่	โครงการ	วัตถุประสงค์	เป้าหมาย (ผลผลิตของโครงการ)	งบประมาณ					ตัวชี้วัด (KPI)	ผลที่คาดว่าจะได้รับ	หน่วยงาน รับผิดชอบหลัก
				๒๕๖๖ (บาท)	๒๕๖๗ (บาท)	๒๕๖๘ (บาท)	๒๕๖๙ (บาท)	๒๕๗๐ (บาท)			
๑๕๖.	ชุดร่องระบายน้ำภายในหมู่บ้าน หมู่ที่ ๘	เพื่อป้องกันปัญหาน้ำท่วมและแก้ไขปัญหาน้ำท่วมขัง	ชุดร่องระบายน้ำภายในหมู่บ้าน	๒๐๐,๐๐๐	-	-	-	-	ร่องระบายน้ำที่ได้มาตรฐานเพิ่มขึ้น	ประชาชนได้รับความสะดวกและไม่เกิดน้ำท่วมขัง	กองช่าง
๑๕๗.	วางท่อระบายน้ำ(สี่แยกศาลาประชาคมหมู่บ้านถึงบ้านพ่อสง่า) หมู่ที่ ๘	เพื่อป้องกันปัญหาน้ำท่วมและแก้ไขปัญหาน้ำท่วมขัง	วางท่อเส้นผ่าศูนย์กลางขนาด ๐.๘๐ x ๑.๐๐ เมตร จำนวน ๒๕ ท่อน พร้อมยาแนว	-	-	-	๒๐๐,๐๐๐	-	ท่อระบายน้ำที่ได้มาตรฐานเพิ่มขึ้น	ประชาชนได้รับความสะดวกและไม่เกิดน้ำท่วมขัง	กองช่าง
๑๕๘.	ซ่อมแซมถนน คสล. (จากบ้านนายม้วนถึงบ้านนางบุบผา) หมู่ที่ ๘	เพื่อให้ประชาชนได้ใช้เส้นทางคมนาคมสะดวกและปลอดภัยยิ่งขึ้น	ซ่อมแซมถนน คสล.(นายม้วนถึงนางบุบผา) ขนาดความกว้าง ๕ เมตร ยาว ๕๔ เมตร หรือไม่น้อยกว่า ๒๗๐ ตารางเมตร	-	-	-	๑๕๑,๒๐๐	-	ถนนที่ได้มาตรฐานเพิ่มขึ้น	ประชาชนได้รับความสะดวกและปลอดภัยจากการใช้เส้นทางสัญจรและขนส่งผลผลิตทางการเกษตร	กองช่าง

รายละเอียดโครงการพัฒนา
แผนพัฒนาท้องถิ่น (พ.ศ. ๒๕๖๖ – ๒๕๗๐)
องค์การบริหารส่วนตำบลหนองแดง อำเภอนาเชือก จังหวัดมหาสารคาม

แบบ ผ. ๐๒

ก. ยุทธศาสตร์จังหวัดที่ ๒ ส่งเสริมการค้า การลงทุน และการท่องเที่ยวเชิงสร้างสรรค์และวัฒนธรรม เป็นมิตรกับสิ่งแวดล้อม

ข. ยุทธศาสตร์การพัฒนา ของ อบต. ในเขตจังหวัดที่ ๓ การพัฒนาโครงสร้างการผลิตและสร้างความมั่นคงทางเศรษฐกิจในท้องถิ่น (แนวทางการพัฒนาที่ ๒)

๑. ยุทธศาสตร์การพัฒนาด้านโครงสร้างพื้นฐาน

๑.๑ แผนงานอุตสาหกรรมและการโยธา

ที่	โครงการ	วัตถุประสงค์	เป้าหมาย (ผลผลิตของโครงการ)	งบประมาณ					ตัวชี้วัด (KPI)	ผลที่คาดว่าจะได้รับ	หน่วยงาน รับผิดชอบหลัก
				๒๕๖๖ (บาท)	๒๕๖๗ (บาท)	๒๕๖๘ (บาท)	๒๕๖๙ (บาท)	๒๕๗๐ (บาท)			
๑๕๙.	ขยายเขตรองน้ำภายในหมู่บ้าน หมู่ที่ ๙	เพื่อป้องกันปัญหาน้ำท่วมและแก้ไขปัญหาน้ำท่วมขัง	ขยายเขตรองน้ำภายในหมู่บ้าน	๒๐๐,๐๐๐	-	-	-	-	ร่องระบายน้ำที่ได้มาตรฐานเพิ่มขึ้น	ประชาชนได้รับความสะดวกและไม่เกิดน้ำท่วมขัง	กองช่าง
๑๖๐.	ก่อสร้างร่องระบายน้ำภายในหมู่บ้าน หมู่ที่ ๑๐ (จากปากทางเข้า อบต. หนองแดงถึงสามแยกตลาดชุมชน)	เพื่อป้องกันปัญหาน้ำท่วมและแก้ไขปัญหาน้ำท่วมขัง	ร่องระบายน้ำ ขนาดกว้าง ๐.๕๐ เมตร ยาว ๓๕๐ เมตร ลึก ๐.๕๐ เมตร	๑๐๐,๐๐๐	-	-	-	-	ร่องระบายน้ำที่ได้มาตรฐานเพิ่มขึ้น	ประชาชนได้รับความสะดวกและไม่เกิดน้ำท่วมขัง	กองช่าง
๑๖๑.	ก่อสร้างร่องระบายน้ำภายในหมู่บ้าน หมู่ที่ ๑๐ (จากประปาหมู่บ้าน ถึงสี่แยกบ้านนางพูนศรี พิมาย)	เพื่อป้องกันปัญหาน้ำท่วมและแก้ไขปัญหาน้ำท่วมขัง	ร่องระบายน้ำขนาดกว้าง ๐.๕๐ เมตร ยาว ๓๐๐ เมตร ลึก ๐.๕๐ เมตร	-	๓๐๐,๐๐๐	-	-	-	ร่องระบายน้ำที่ได้มาตรฐานเพิ่มขึ้น	ประชาชนได้รับความสะดวกและไม่เกิดน้ำท่วมขัง	กองช่าง

รายละเอียดโครงการพัฒนา
แผนพัฒนาท้องถิ่น (พ.ศ. ๒๕๖๖ – ๒๕๗๐)
องค์การบริหารส่วนตำบลหนองแดง อำเภอนาเชือก จังหวัดมหาสารคาม

แบบ ผ. ๐๒

ก. ยุทธศาสตร์จังหวัดที่ ๒ ส่งเสริมการค้า การลงทุน และการท่องเที่ยวเชิงสร้างสรรค์และวัฒนธรรม เป็นมิตรกับสิ่งแวดล้อม

ข. ยุทธศาสตร์การพัฒนา ของ อปท. ในเขตจังหวัดที่ ๓ การพัฒนาโครงสร้างการผลิตและสร้างความมั่นคงทางเศรษฐกิจในท้องถิ่น (แนวทางการพัฒนาที่ ๒)

๑. ยุทธศาสตร์การพัฒนาด้านโครงสร้างพื้นฐาน

๑.๑ แผนงานอุตสาหกรรมและการโยธา

ที่	โครงการ	วัตถุประสงค์	เป้าหมาย (ผลผลิตของโครงการ)	งบประมาณ					ตัวชี้วัด (KPI)	ผลที่คาดว่าจะได้รับ	หน่วยงาน รับผิดชอบหลัก
				๒๕๖๖ (บาท)	๒๕๖๗ (บาท)	๒๕๖๘ (บาท)	๒๕๖๙ (บาท)	๒๕๗๐ (บาท)			
๑๖๒.	ก่อสร้างร่องระบายน้ำ ภายในหมู่บ้าน หมู่ที่ ๑๐ (จากสี่แยก กลางบ้าน ถึงสามแยก ตลาดชุมชน)	เพื่อป้องกันปัญหา น้ำท่วมและแก้ไข ปัญหาน้ำท่วมขัง	ร่องระบายน้ำ ขนาดกว้าง ๐.๕๐ เมตร ยาว ๓๐๐ เมตร ลึก ๐.๕๐ เมตร	-	-	-	๓๐๐,๐๐๐	-	ร่องระบาย น้ำที่ได้ มาตรฐาน เพิ่มขึ้น	ประชาชนได้รับ ความสะดวกและ ไม่เกิดน้ำท่วมขัง	กองช่าง
๑๖๓	ปรับปรุงซ่อมแซมท่อ น้ำประปาภายใน หมู่บ้าน หมู่ที่ ๑๐	เพื่อให้ประชาชนมี น้ำเพื่อการอุปโภค- บริโภคอย่าง เพียงพอ	ปรับปรุงซ่อมแซมท่อ น้ำประปาภายในหมู่บ้าน	-	-	-	-	๑๐๐,๐๐๐	ระบบ ประปาที่มี มาตรฐาน	ประชาชนมีน้ำ เพื่อการอุปโภค- บริโภคอย่าง เพียงพอ	กองช่าง
๑๖๔.	ก่อสร้างท่อระบายน้ำ เข้าสระหนองใหม่หมู่ที่ ๑๐	เพื่อให้ประชาชนมี แหล่งน้ำทำ การเกษตรและมีน้ำ เพื่อการอุปโภค- บริโภค	ก่อสร้างท่อระบายน้ำเข้าสระ หนองใหม่หมู่ที่ ๑๐จำนวน ๘๕ ท่อน	-	-	๒๐๐,๐๐๐	-	-	ท่อระบาย น้ำที่ได้ มาตรฐาน เพิ่มขึ้น	ประชาชนมีแหล่ง น้ำทำการเกษตร และมีน้ำเพื่อการ อุปโภค-บริโภค	กองช่าง

รายละเอียดโครงการพัฒนา
แผนพัฒนาท้องถิ่น (พ.ศ. ๒๕๖๖ – ๒๕๗๐)
องค์การบริหารส่วนตำบลหนองแดง อำเภอนาเชือก จังหวัดมหาสารคาม

แบบ ผ. ๐๒

ก. ยุทธศาสตร์จังหวัดที่ ๒ ส่งเสริมการค้า การลงทุน และการท่องเที่ยวเชิงสร้างสรรค์และวัฒนธรรม เป็นมิตรกับสิ่งแวดล้อม

ข. ยุทธศาสตร์การพัฒนา ของ อปท. ในเขตจังหวัดที่ ๓ การพัฒนาโครงสร้างการผลิตและสร้างความมั่นคงทางเศรษฐกิจในท้องถิ่น (แนวทางการพัฒนาที่ ๒)

๑. ยุทธศาสตร์การพัฒนาด้านโครงสร้างพื้นฐาน

๑.๑ แผนงานอุตสาหกรรมและการโยธา

ที่	โครงการ	วัตถุประสงค์	เป้าหมาย (ผลผลิตของโครงการ)	งบประมาณ					ตัวชี้วัด (KPI)	ผลที่คาดว่าจะได้รับ	หน่วยงาน รับผิดชอบหลัก
				๒๕๖๖ (บาท)	๒๕๖๗ (บาท)	๒๕๖๘ (บาท)	๒๕๖๙ (บาท)	๒๕๗๐ (บาท)			
๑๖๕.	ก่อสร้างท่อทางข้าม ช่วงนานายชวนแทน ชิน (วังขามป้อม ตอนบน) หมู่ที่ ๑๐	เพื่อให้ประชาชนได้ ใช้เส้นทางคมนาคม สะดวกและ ปลอดภัยยิ่งขึ้น	ก่อสร้างท่อทางข้ามช่วงนา นายชวนแทนชิน (วังขาม ป้อมตอนบน) ขนาดความ กว้าง ๓ เมตร ยาว ๒๒ เมตร ลึก ๒ เมตร	-	-	-	๑๕๐,๐๐๐	-	ทางข้ามที่มี มาตรฐาน	ประชาชนได้รับ ความสะดวกและ ปลอดภัยจากการ ใช้เส้นทางสัญจร และขนส่งผลผลิต ทางการเกษตร	กองช่าง
๑๖๖.	ปรับปรุงซ่อมแซมหอ กระจายข่าว หมู่ที่ ๑๐	เพื่อให้ประชาชน ได้รับข่าวสารต่าง ๆ ที่ถูกต้อง	ปรับปรุงซ่อมแซมหอกระจาย ข่าว หมู่ที่ ๑๐	-	-	-	๕๐,๐๐๐	-	ที่กระจาย ข่าวสารมาก ขึ้น	ประชาชนได้รับ ข่าวสารต่าง ๆ ที่ ถูกต้อง	กองช่าง
๑๖๗.	ปรับปรุงซ่อมแซมยุง ฉางข้าว หมู่ที่ ๑๐	เพื่อให้ประชาชนได้ ใช้ประโยชน์จากยุง ฉางข้าว	ปรับปรุงซ่อมแซมยุงฉางข้าว หอกระจายข่าว หมู่ที่ ๑๐	-	-	-	-	๑๐๐,๐๐๐	ฉางข้าว	ประชาชนได้ใช้ ประโยชน์จากยุง ฉางข้าว	กองช่าง
๑๖๘.	ก่อสร้างท่อลอยคลอง วังประตูตอนล่าง หมู่ที่ ๑	เพื่อให้ประชาชนมี น้ำใช้ในการเกษตร ที่พอเพียง	ก่อสร้างท่อลอย ขนาดความ กว้าง ๕.๐๐ เมตร ยาว ๒๐.๐๐ เมตร	-	-	๑๐๐,๐๐๐	-	-	ทางน้ำที่เพิ่ม มากขึ้น	ประชาชนมีน้ำใช้ ในการเกษตรที่ พอเพียง	กองช่าง

รายละเอียดโครงการพัฒนา
แผนพัฒนาท้องถิ่น (พ.ศ. ๒๕๖๖ – ๒๕๗๐)
องค์การบริหารส่วนตำบลหนองแดง อำเภอนาเชือก จังหวัดมหาสารคาม

แบบ ผ. ๐๒

ก. ยุทธศาสตร์จังหวัดที่ ๒ ส่งเสริมการค้า การลงทุน และการท่องเที่ยวเชิงสร้างสรรค์และวัฒนธรรม เป็นมิตรกับสิ่งแวดล้อม

ข. ยุทธศาสตร์การพัฒนา ของ อบท. ในเขตจังหวัดที่ ๓ การพัฒนาโครงสร้างการผลิตและสร้างความมั่นคงทางเศรษฐกิจในท้องถิ่น (แนวทางการพัฒนาที่ ๒)

๑. ยุทธศาสตร์การพัฒนาด้านโครงสร้างพื้นฐาน

๑.๑ แผนงานอุตสาหกรรมและการโยธา

ที่	โครงการ	วัตถุประสงค์	เป้าหมาย (ผลผลิตของโครงการ)	งบประมาณ					ตัวชี้วัด (KPI)	ผลที่คาดว่าจะได้รับ	หน่วยงาน รับผิดชอบหลัก
				๒๕๖๖ (บาท)	๒๕๖๗ (บาท)	๒๕๖๘ (บาท)	๒๕๖๙ (บาท)	๒๕๗๐ (บาท)			
๑๖๙.	ขุดลอกวัชพืชวังประตู ตอนบน หมู่ที่ ๑	เพื่อให้ประชาชนมี แหล่งน้ำทำ การเกษตรและมีน้ำ เพื่อการอุปโภค- บริโภค	ขุดลอกหนอง กว้าง ๒๐.๐๐ เมตร ยาว ๔๕๐ เมตร	-	-	-	๕๐,๐๐๐	-	แหล่งน้ำที่ ได้มาตรฐาน	ประชาชนมีแหล่ง น้ำทำการเกษตร และมีน้ำเพื่อการ อุปโภค-บริโภค	กองช่าง
๑๗๐.	ขุดลอกหนองดอนปู่ตา หมู่ที่ ๑	เพื่อให้ประชาชนมี น้ำใช้ในการเกษตร และมีน้ำเพื่อเป็น การอุปโภค - บริโภค	ขุดลอกหนอง กว้าง ๕๐.๐๐ เมตร ยาว ๙๐.๐๐ เมตร ลึก ๒.๐๐ เมตร	-	๔๒๐,๐๐๐	-	-	-	ทางน้ำที่เพิ่ม มากขึ้น	ประชาชนมีแหล่ง น้ำทำการเกษตร และมีน้ำเพื่อการ อุปโภค-บริโภค	กองช่าง
๑๗๑.	ขุดลอกสระใหม่ บ้าน นาด่าน หมู่ที่ ๒	เพื่อให้ประชาชนมี แหล่งน้ำทำ การเกษตรและมีน้ำ เพื่อการอุปโภค- บริโภค	ขุดลอกหนอง กว้าง ๕๐.๐๐ เมตร ยาว ๙๐.๐๐ เมตร ลึก ๒.๐๐ เมตร	-	-	๔๒๐,๐๐๐	-	-	แหล่งน้ำที่ ได้มาตรฐาน	ประชาชนมีแหล่ง น้ำทำการเกษตร และมีน้ำเพื่อการ อุปโภค-บริโภค	กองช่าง

รายละเอียดโครงการพัฒนา
แผนพัฒนาท้องถิ่น (พ.ศ. ๒๕๖๖ – ๒๕๗๐)
องค์การบริหารส่วนตำบลหนองแดง อำเภอนาเชือก จังหวัดมหาสารคาม

แบบ ผ. ๐๒

ก. ยุทธศาสตร์จังหวัดที่ ๒ ส่งเสริมการค้า การลงทุน และการท่องเที่ยวเชิงสร้างสรรค์และวัฒนธรรม เป็นมิตรกับสิ่งแวดล้อม

ข. ยุทธศาสตร์การพัฒนา ของ อปท. ในเขตจังหวัดที่ ๓ การพัฒนาโครงสร้างการผลิตและสร้างความมั่นคงทางเศรษฐกิจในท้องถิ่น (แนวทางการพัฒนาที่ ๒)

๑. ยุทธศาสตร์การพัฒนาด้านโครงสร้างพื้นฐาน

๑.๑ แผนงานอุตสาหกรรมและการโยธา

ที่	โครงการ	วัตถุประสงค์	เป้าหมาย (ผลผลิตของโครงการ)	งบประมาณ					ตัวชี้วัด (KPI)	ผลที่คาดว่าจะได้รับ	หน่วยงาน รับผิดชอบหลัก
				๒๕๖๖ (บาท)	๒๕๖๗ (บาท)	๒๕๖๘ (บาท)	๒๕๖๙ (บาท)	๒๕๗๐ (บาท)			
๑๗๒.	ขุดลอกลำห้วยบ้านกลาง หมู่ที่ ๒	เพื่อให้ประชาชนมีแหล่งน้ำทำการเกษตรและมีน้ำเพื่อการอุปโภค-บริโภค	ขุดลอกหนอง ความกว้าง ๕.๐๐ เมตร ยาว ๙๐.๐๐ เมตร ลึกเฉลี่ย ๒.๐๐ เมตร	-	-	-	-	๕๐๐,๐๐๐	แหล่งน้ำที่ได้มาตรฐาน	ประชาชนมีแหล่งน้ำทำการเกษตรและมีน้ำเพื่อการอุปโภค-บริโภค	กองช่าง
๑๗๓.	ขุดลอกห้วยคูขาด หมู่ที่ ๒	เพื่อให้ประชาชนมีแหล่งน้ำทำการเกษตรและมีน้ำเพื่อการอุปโภค-บริโภค	ขุดลอกห้วยคูขาด หมู่ที่ ๒ ความกว้าง ๑๔ เมตร ยาว ๓๐๐ เมตร ลึกเฉลี่ย ๑ เมตร	-	-	-	๑๕๕,๔๐๐	-	แหล่งน้ำที่ได้มาตรฐาน	ประชาชนมีแหล่งน้ำทำการเกษตรและมีน้ำเพื่อการอุปโภค-บริโภค	กองช่าง
๑๗๔.	ขุดลอกลำห้วยแคนตอนบน หมู่ที่ ๓	เพื่อให้ประชาชนมีแหล่งน้ำทำการเกษตรและมีน้ำเพื่อการอุปโภค-บริโภค	ขุดลอกลำห้วยแคน ขนาดความกว้าง ๑๕.๐๐ เมตร ยาว ๘๐๐ เมตร ลึก ๑ เมตร	-	-	๓๐๐,๐๐๐	-	-	แหล่งน้ำที่ได้มาตรฐาน	ประชาชนมีแหล่งน้ำทำการเกษตรและมีน้ำเพื่อการอุปโภค-บริโภค	กองช่าง

รายละเอียดโครงการพัฒนา
แผนพัฒนาท้องถิ่น (พ.ศ. ๒๕๖๖ – ๒๕๗๐)
องค์การบริหารส่วนตำบลหนองแดง อำเภอนาเชือก จังหวัดมหาสารคาม

แบบ ผ. ๐๒

ก. ยุทธศาสตร์จังหวัดที่ ๒ ส่งเสริมการค้า การลงทุน และการท่องเที่ยวเชิงสร้างสรรค์และวัฒนธรรม เป็นมิตรกับสิ่งแวดล้อม

ข. ยุทธศาสตร์การพัฒนา ของ อบท. ในเขตจังหวัดที่ ๓ การพัฒนาโครงสร้างการผลิตและสร้างความมั่นคงทางเศรษฐกิจในท้องถิ่น (แนวทางการพัฒนาที่ ๒)

๑. ยุทธศาสตร์การพัฒนาด้านโครงสร้างพื้นฐาน

๑.๑ แผนงานอุตสาหกรรมและการโยธา

ที่	โครงการ	วัตถุประสงค์	เป้าหมาย (ผลผลิตของโครงการ)	งบประมาณ					ตัวชี้วัด (KPI)	ผลที่คาดว่าจะได้รับ	หน่วยงาน รับผิดชอบหลัก
				๒๕๖๖ (บาท)	๒๕๖๗ (บาท)	๒๕๖๘ (บาท)	๒๕๖๙ (บาท)	๒๕๗๐ (บาท)			
๑๗๕.	ขุดลอกหนองขาม - ลำห้วยแคน หมู่ที่ ๓	เพื่อให้ประชาชนมีแหล่งน้ำทำการเกษตรและมีน้ำเพื่อการอุปโภค-บริโภค	ขุดลอกหนองขามถึงลำห้วยแคน ขนาดความกว้าง ๒๐ เมตร ยาว ๙๗๐ เมตร ลึก ๒ เมตร	-	-	-	๑,๔๓๕,๖๐๐	-	แหล่งน้ำที่ได้มาตรฐาน	ประชาชนมีแหล่งน้ำทำการเกษตรและมีน้ำเพื่อการอุปโภค-บริโภค	กองช่าง
๑๗๖.	ขุดลอกลำห้วยหินตอนกลาง หมู่ที่ ๓	เพื่อให้ประชาชนมีแหล่งน้ำทำการเกษตรและมีน้ำเพื่อการอุปโภค-บริโภค	ขุดลอกลำห้วยหิน ขนาดความกว้าง ๕.๐๐ เมตร ยาว ๙๐.๐๐ เมตร ลึก ๒ เมตร	-	-	-	-	๖๐๐,๐๐๐	แหล่งน้ำที่ได้มาตรฐาน	ประชาชนมีแหล่งน้ำทำการเกษตรและมีน้ำเพื่อการอุปโภค-บริโภค	กองช่าง
๑๗๗.	ขุดลอกลำห้วยตะบองเพชร หมู่ที่ ๔	เพื่อให้ประชาชนมีแหล่งน้ำทำการเกษตรและมีน้ำเพื่อการอุปโภค-บริโภค	ขุดลอกหนอง ขนาดความกว้าง ๒๒.๐๐ เมตร ยาว ๕๕๐ เมตร	-	-	-	๓๕๐,๐๐๐	-	แหล่งน้ำที่ได้มาตรฐาน	ประชาชนมีแหล่งน้ำทำการเกษตรและมีน้ำเพื่อการอุปโภค-บริโภค	กองช่าง

รายละเอียดโครงการพัฒนา
แผนพัฒนาท้องถิ่น (พ.ศ. ๒๕๖๖ - ๒๕๗๐)
องค์การบริหารส่วนตำบลหนองแดง อำเภอนาเชือก จังหวัดมหาสารคาม

แบบ ผ. ๐๒

ก. ยุทธศาสตร์จังหวัดที่ ๒ ส่งเสริมการค้า การลงทุน และการท่องเที่ยวเชิงสร้างสรรค์และวัฒนธรรม เป็นมิตรกับสิ่งแวดล้อม
ข. ยุทธศาสตร์การพัฒนา ของ อปท. ในเขตจังหวัดที่ ๓ การพัฒนาโครงสร้างการผลิตและสร้างความมั่นคงทางเศรษฐกิจในท้องถิ่น (แนวทางการพัฒนาที่ ๒)

๑. ยุทธศาสตร์การพัฒนาด้านโครงสร้างพื้นฐาน

๑.๑ แผนงานอุตสาหกรรมและการโยธา

ที่	โครงการ	วัตถุประสงค์	เป้าหมาย (ผลผลิตของโครงการ)	งบประมาณ					ตัวชี้วัด (KPI)	ผลที่คาดว่าจะได้รับ	หน่วยงาน รับผิดชอบหลัก
				๒๕๖๖ (บาท)	๒๕๖๗ (บาท)	๒๕๖๘ (บาท)	๒๕๖๙ (บาท)	๒๕๗๐ (บาท)			
๑๗๘.	ขุดลอกห้วยแคนบ้าน เก่าใหญ่ หมู่ที่ ๔	เพื่อให้ประชาชนมี แหล่งน้ำทำ การเกษตรและมีน้ำ เพื่อการอุปโภค- บริโภค	ขุดลอกห้วยแคนบ้านเก่าใหญ่ ม.๔ ขนาดความกว้าง ๑๘ เมตร ยาว ๔๖๐ เมตร ลึก ๒ เมตร	-	-	๖๑๒,๗๒๐	-	-	แหล่งน้ำที่ได้ มาตรฐาน	ประชาชนมีแหล่ง น้ำทำการเกษตร และมีน้ำเพื่อการ อุปโภค-บริโภค	กองช่าง
๑๗๙.	ปรับปรุงซ่อมแซมฝาย ท่อทางข้ามในลำห้วย ทางห้วยดอนบนตรงที่ นายนายสุริย์ ขาปิดหมู่ ที่ ๔	เพื่อให้ประชาชนมี แหล่งน้ำทำ การเกษตรและมีน้ำ เพื่อการอุปโภค- บริโภค	ปรับปรุงซ่อมแซมฝายท่อ ทางข้ามในลำห้วยทางห้วย ดอนบน	-	-	-	๔๐๐,๐๐๐	-	แหล่งน้ำที่ได้ มาตรฐาน	ประชาชนมีแหล่ง น้ำทำการ เกษตร และมีน้ำเพื่อการ อุปโภค-บริโภค	กองช่าง
๑๘๐.	ปรับปรุงซ่อมแซมฝาย ท่อทางข้ามในลำห้วย ทางห้วยดอนบน ตรงที่นายนายชิต จันท จร หมู่ที่ ๔	เพื่อให้ประชาชนมี แหล่งน้ำทำ การเกษตรและมีน้ำ เพื่อการอุปโภค- บริโภค	ปรับปรุงซ่อมแซมฝายท่อ ทางข้ามในลำห้วยทางห้วย ดอนบน	๑๐๐,๐๐๐	-	-	-	-	แหล่งน้ำที่ได้ มาตรฐาน	ประชาชนมีแหล่ง น้ำทำการ เกษตร และมีน้ำเพื่อการ อุปโภค-บริโภค	กองช่าง

รายละเอียดโครงการพัฒนา
แผนพัฒนาท้องถิ่น (พ.ศ. ๒๕๖๖ – ๒๕๗๐)
องค์การบริหารส่วนตำบลหนองแดง อำเภอนาเชือก จังหวัดมหาสารคาม

แบบ ผ. ๐๒

ก. ยุทธศาสตร์จังหวัดที่ ๒ ส่งเสริมการค้า การลงทุน และการท่องเที่ยวเชิงสร้างสรรค์และวัฒนธรรม เป็นมิตรกับสิ่งแวดล้อม

ข. ยุทธศาสตร์การพัฒนา ของ อบท. ในเขตจังหวัดที่ ๓ การพัฒนาโครงสร้างการผลิตและสร้างความมั่นคงทางเศรษฐกิจในท้องถิ่น (แนวทางการพัฒนาที่ ๒)

๑. ยุทธศาสตร์การพัฒนาด้านโครงสร้างพื้นฐาน

๑.๑ แผนงานอุตสาหกรรมและการโยธา

ที่	โครงการ	วัตถุประสงค์	เป้าหมาย (ผลผลิตของโครงการ)	งบประมาณ					ตัวชี้วัด (KPI)	ผลที่คาดว่าจะได้รับ	หน่วยงาน รับผิดชอบหลัก
				๒๕๖๖ (บาท)	๒๕๖๗ (บาท)	๒๕๖๘ (บาท)	๒๕๖๙ (บาท)	๒๕๗๐ (บาท)			
๑๘๑.	ปรับปรุงซ่อมแซมฝาย ท่อทางข้ามในลำห้วย หนองไร่(หลังวัดบ้านเก่า ใหญ่) หมู่ที่ ๔	เพื่อให้ประชาชนมี แหล่งน้ำทำ การเกษตรและมีน้ำ เพื่อการอุปโภค- บริโภค	ปรับปรุงซ่อมแซมฝายท่อทาง ข้ามในลำห้วยหนองไร่(หลังวัด บ้านเก่าใหญ่)	-	-	-	-	๒๐๐,๐๐๐	แหล่งน้ำที่ได้ มาตรฐาน	ประชาชนมีแหล่ง น้ำทำการเกษตร และมีน้ำเพื่อการ อุปโภค-บริโภค	กองช่าง
๑๘๒.	ขุดลอกคลอง (ไส้ไก่ – อ่างเก็บน้ำบ้านวังหิน) หมู่ที่ ๖	เพื่อให้ประชาชนมี แหล่งน้ำทำ การเกษตรและมีน้ำ เพื่อการอุปโภค- บริโภค	ลอกคลอง (ไส้ไก่ – อ่างเก็บ น้ำบ้านวังหิน) ขนาดความ กว้าง ๗ เมตร ยาว ๑,๕๐๐ เมตร ลึก ๒.๕๐ เมตร	-	-	-	๙๗๑,๒๕๐	-	แหล่งน้ำที่ได้ มาตรฐาน	ประชาชนมีแหล่ง น้ำทำการเกษตร และมีน้ำเพื่อการ อุปโภค-บริโภค	กองช่าง
๑๘๓.	ขุดลอกหนองปู่ตา หมู่ ที่ ๗	เพื่อให้ประชาชนมี แหล่งน้ำทำ การเกษตรและมีน้ำ เพื่อการอุปโภค- บริโภค	ขุดลอกหนอง ขนาดความ กว้าง ๑๐๐ เมตร ยาว ๑๔๐ เมตร ลึก ๒ เมตร	-	-	๓๐๐,๐๐๐	-	-	แหล่งน้ำที่ได้ มาตรฐาน	ประชาชนมีแหล่ง น้ำทำการเกษตร และมีน้ำเพื่อการ อุปโภค-บริโภค	กองช่าง

รายละเอียดโครงการพัฒนา
แผนพัฒนาท้องถิ่น (พ.ศ. ๒๕๖๖ – ๒๕๗๐)
องค์การบริหารส่วนตำบลหนองแดง อำเภอนาเชือก จังหวัดมหาสารคาม

แบบ ผ. ๐๒

ก. ยุทธศาสตร์จังหวัดที่ ๒ ส่งเสริมการค้า การลงทุน และการท่องเที่ยวเชิงสร้างสรรค์และวัฒนธรรม เป็นมิตรกับสิ่งแวดล้อม

ข. ยุทธศาสตร์การพัฒนา ของ อปท. ในเขตจังหวัดที่ ๓ การพัฒนาโครงสร้างการผลิตและสร้างความมั่นคงทางเศรษฐกิจในท้องถิ่น (แนวทางการพัฒนาที่ ๒)

๑. ยุทธศาสตร์การพัฒนาด้านโครงสร้างพื้นฐาน

๑.๑ แผนงานอุตสาหกรรมและการโยธา

ที่	โครงการ	วัตถุประสงค์	เป้าหมาย (ผลผลิตของโครงการ)	งบประมาณ					ตัวชี้วัด (KPI)	ผลที่คาดว่าจะได้รับ	หน่วยงาน รับผิดชอบหลัก
				๒๕๖๖ (บาท)	๒๕๖๗ (บาท)	๒๕๖๘ (บาท)	๒๕๖๙ (บาท)	๒๕๗๐ (บาท)			
๑๘๔.	ขุดลอกหนองสิม หมู่ที่ ๗	เพื่อให้ประชาชนมีแหล่งน้ำทำการเกษตรและมีน้ำเพื่อการอุปโภค-บริโภค	ขุดลอกหนอง ขนาดความกว้าง ๖๐.๐๐ เมตร ยาว ๑๐๐ เมตร ลึก ๒ เมตร	-	-	-	๓๐๐,๐๐๐	-	แหล่งน้ำที่ได้มาตรฐาน	ประชาชนมีแหล่งน้ำทำการเกษตรและมีน้ำเพื่อการอุปโภค-บริโภค	กองช่าง
๑๘๕.	ขุดลอกลำห้วยป่าช้า หมู่ที่ ๗	เพื่อให้ประชาชนมีแหล่งน้ำทำการเกษตรและมีน้ำเพื่อการอุปโภค-บริโภค	ขุดลอกหนอง ขนาดความกว้าง ๖๐.๐๐ เมตร ยาว ๑๐๐ เมตร ลึก ๒ เมตร	-	-	-	-	๓๐๐,๐๐๐	แหล่งน้ำที่ได้มาตรฐาน	ประชาชนมีแหล่งน้ำทำการเกษตรและมีน้ำเพื่อการอุปโภค-บริโภค	กองช่าง
๑๘๖.	ขุดลอกสระโคกสูง หมู่ที่ ๘	เพื่อให้ประชาชนมีแหล่งน้ำทำการเกษตรและมีน้ำเพื่อการอุปโภค-บริโภค	ขุดลอกสระ ขนาดความกว้าง ๔๐.๐๐ เมตร ยาว ๖๐.๐๐ เมตร ลึก ๒ เมตร	-	๓๐๐,๐๐๐	-	-	-	แหล่งน้ำที่ได้มาตรฐาน	ประชาชนมีแหล่งน้ำทำการเกษตรและมีน้ำเพื่อการอุปโภค-บริโภค	กองช่าง

รายละเอียดโครงการพัฒนา
แผนพัฒนาท้องถิ่น (พ.ศ. ๒๕๖๖ – ๒๕๗๐)
องค์การบริหารส่วนตำบลหนองแดง อำเภอนาเชือก จังหวัดมหาสารคาม

แบบ ผ. ๐๒

ก. ยุทธศาสตร์จังหวัดที่ ๒ ส่งเสริมการค้า การลงทุน และการท่องเที่ยวเชิงสร้างสรรค์และวัฒนธรรม เป็นมิตรกับสิ่งแวดล้อม

ข. ยุทธศาสตร์การพัฒนา ของ อบท. ในเขตจังหวัดที่ ๓ การพัฒนาโครงสร้างการผลิตและสร้างความมั่นคงทางเศรษฐกิจในท้องถิ่น (แนวทางการพัฒนาที่ ๒)

๑. ยุทธศาสตร์การพัฒนาด้านโครงสร้างพื้นฐาน

๑.๑ แผนงานอุตสาหกรรมและการโยธา

ที่	โครงการ	วัตถุประสงค์	เป้าหมาย (ผลผลิตของโครงการ)	งบประมาณ					ตัวชี้วัด (KPI)	ผลที่คาดว่าจะได้รับ	หน่วยงาน รับผิดชอบหลัก
				๒๕๖๖ (บาท)	๒๕๖๗ (บาท)	๒๕๖๘ (บาท)	๒๕๖๙ (บาท)	๒๕๗๐ (บาท)			
๑๘๗.	ก่อสร้างฝายน้ำล้นลำ ประตูตอนกลาง หมู่ที่ ๑	เพื่อให้ประชาชนมี แหล่งน้ำทำการ เกษตรและมีน้ำเพื่อ การอุปโภค-บริโภค	ก่อสร้างฝายน้ำล้นลำประตู ตอนกลาง ขนาดความกว้าง ๑๐ เมตร ยาว ๔๐๐ เมตร ลึก ๑๐ เมตร	๓๕๐,๐๐๐	-	-	-	-	แหล่งน้ำที่ได้ มาตรฐาน	ประชาชนมีแหล่ง น้ำทำการเกษตร และมีน้ำเพื่อการ อุปโภค-บริโภค	กองช่าง
๑๘๘.	ก่อสร้างฝายน้ำล้นหลัง แอ่น หมู่ที่ ๑ คลองวัง ประตูตอนล่าง ช่วง นายนายช่วย นานอก	เพื่อให้ประชาชนมี แหล่งน้ำทำ การเกษตรและมี น้ำเพื่อการ อุปโภค-บริโภค	ก่อสร้างฝายน้ำล้น มีขนาด กว้าง ๕.๐๐ เมตร ยาว ๒๕.๐๐ เมตร	-	๕๐๐,๐๐๐	-	-	-	ฝายน้ำล้นที่ ได้มาตรฐาน	ประชาชนมีแหล่ง น้ำทำการเกษตร และมีน้ำเพื่อการ อุปโภค-บริโภค	กองช่าง
๑๘๙.	ก่อสร้างฝายน้ำล้นหลัง แอ่น หมู่ที่ ๑ คลองวัง ประตูตอนล่าง ช่วง นายนายขอนแก่น เทียบ ฝาย	เพื่อให้ประชาชนมี แหล่งน้ำทำ การเกษตรและมี น้ำเพื่อการ อุปโภค-บริโภค	ก่อสร้างฝายน้ำล้น ขนาด ความกว้าง ๕.๐๐ เมตร ยาว ๒๔.๐๐ เมตร	-	-	๕๐๐,๐๐๐	-	-	ฝายน้ำล้นที่ ได้มาตรฐาน	ประชาชนมีแหล่ง น้ำทำการเกษตร และมีน้ำเพื่อการ อุปโภค-บริโภค	กองช่าง

รายละเอียดโครงการพัฒนา
แผนพัฒนาท้องถิ่น (พ.ศ. ๒๕๖๖ – ๒๕๗๐)
องค์การบริหารส่วนตำบลหนองแดง อำเภอนาเชือก จังหวัดมหาสารคาม

แบบ ผ. ๐๒

ก. ยุทธศาสตร์จังหวัดที่ ๒ ส่งเสริมการค้า การลงทุน และการท่องเที่ยวเชิงสร้างสรรค์และวัฒนธรรม เป็นมิตรกับสิ่งแวดล้อม

ข. ยุทธศาสตร์การพัฒนา ของ อบท. ในเขตจังหวัดที่ ๓ การพัฒนาโครงสร้างการผลิตและสร้างความมั่นคงทางเศรษฐกิจในท้องถิ่น (แนวทางการพัฒนาที่ ๒)

๑. ยุทธศาสตร์การพัฒนาด้านโครงสร้างพื้นฐาน

๑.๑ แผนงานอุตสาหกรรมและการโยธา

ที่	โครงการ	วัตถุประสงค์	เป้าหมาย (ผลผลิตของโครงการ)	งบประมาณ					ตัวชี้วัด (KPI)	ผลที่คาดว่าจะได้รับ	หน่วยงาน รับผิดชอบหลัก
				๒๕๖๖ (บาท)	๒๕๖๗ (บาท)	๒๕๖๘ (บาท)	๒๕๖๙ (บาท)	๒๕๗๐ (บาท)			
๑๙๐.	ก่อสร้างฝายน้ำล้นหลัง แอน หมู่ที่ ๑ ลำห้วยวัง ขามบ่อมตอนล่าง	เพื่อให้ประชาชนมี แหล่งน้ำทำ การเกษตรและมี น้ำเพื่อการ อุปโภค-บริโภค	ก่อสร้างฝายน้ำล้น มีขนาด กว้าง ๕.๐๐ เมตร ยาว ๒๔.๐๐ เมตร	-	-	-	๕๐๐,๐๐๐	-	ฝายน้ำล้นที่ ได้มาตรฐาน	ประชาชนมีแหล่ง น้ำทำการเกษตร และมีน้ำเพื่อการ อุปโภค-บริโภค	กองช่าง
๑๙๑.	ก่อสร้างร่องระบายน้ำ เส้นหน้าวัดโพธิ์ศรีสว่าง หมู่ที่ ๑	เพื่อป้องกันปัญหา น้ำท่วมและแก้ไข ปัญหาน้ำท่วมขัง	ก่อสร้างร่องระบายน้ำเส้น หน้าวัดโพธิ์ศรีสว่าง ขนาด ความกว้าง ๐.๘๐ เมตร ยาว ๓๐๐ เมตร สูง	-	-	-	๒๐๐,๐๐๐	-	ร่องระบายน้ำ ที่ได้มาตรฐาน เพิ่มขึ้น	ประชาชนได้รับ ความสะดวกและ ไม่เกิดน้ำท่วมขัง	กองช่าง
๑๙๒.	ก่อสร้างฝายน้ำล้นห้วย กลาง หมู่ที่ ๒	เพื่อให้ประชาชนมี แหล่งน้ำทำ การเกษตรและมี น้ำเพื่อการ อุปโภค-บริโภค	ก่อสร้างฝายน้ำล้นห้วยกลาง ขนาดความกว้าง ๑๐ เมตร ยาว ๒๐ เมตร	-	๗๕๐,๐๐๐	-	-	-	ฝายน้ำล้นได้ มาตรฐาน	ประชาชนมีแหล่ง น้ำทำการเกษตร และมีน้ำเพื่อการ อุปโภค-บริโภค	กองช่าง

รายละเอียดโครงการพัฒนา
แผนพัฒนาท้องถิ่น (พ.ศ. ๒๕๖๖ – ๒๕๗๐)
องค์การบริหารส่วนตำบลหนองแดง อำเภอนาเชือก จังหวัดมหาสารคาม

แบบ ผ. ๐๒

ก. ยุทธศาสตร์จังหวัดที่ ๒ ส่งเสริมการค้า การลงทุน และการท่องเที่ยวเชิงสร้างสรรค์และวัฒนธรรม เป็นมิตรกับสิ่งแวดล้อม

ข. ยุทธศาสตร์การพัฒนา ของ อบท. ในเขตจังหวัดที่ ๓ การพัฒนาโครงสร้างการผลิตและสร้างความมั่นคงทางเศรษฐกิจในท้องถิ่น (แนวทางการพัฒนาที่ ๒)

๑. ยุทธศาสตร์การพัฒนาด้านโครงสร้างพื้นฐาน

๑.๑ แผนงานอุตสาหกรรมและการโยธา

ที่	โครงการ	วัตถุประสงค์	เป้าหมาย (ผลผลิตของโครงการ)	งบประมาณ					ตัวชี้วัด (KPI)	ผลที่คาดว่าจะได้รับ	หน่วยงาน รับผิดชอบหลัก
				๒๕๖๖ (บาท)	๒๕๖๗ (บาท)	๒๕๖๘ (บาท)	๒๕๖๙ (บาท)	๒๕๗๐ (บาท)			
๑๙๓.	ก่อสร้างฝายน้ำล้นหลัง แอ่น หมู่ที่ ๒	เพื่อให้ประชาชนมี แหล่งน้ำทำ การเกษตรและมี น้ำเพื่อการ อุปโภค-บริโภค	ก่อสร้างฝายน้ำล้น มีขนาด กว้าง ๕.๐๐ เมตร ยาว ๒๐.๐๐ เมตร	-	-	๕๐๐,๐๐๐	-	-	แหล่งน้ำที่ได้ มาตรฐาน	ประชาชนมีแหล่ง น้ำทำการเกษตร และมีน้ำเพื่อการ อุปโภค-บริโภค	กองช่าง
๑๙๔.	ซ่อมแซมฝายน้ำล้นลำ ห้วยหิน หมู่ที่ ๓	เพื่อให้ประชาชนมี แหล่งน้ำทำ การเกษตรและมี น้ำเพื่อการ อุปโภค-บริโภค	ซ่อมแซมฝายน้ำล้นลำห้วย หิน	๑๕๐,๐๐๐	-	-	-	-	ร่องระบายน้ำ ที่ได้มาตรฐาน เพิ่มขึ้น	ประชาชนมีแหล่ง น้ำทำการเกษตร และมีน้ำเพื่อการ อุปโภค-บริโภค	กองช่าง
๑๙๕.	ก่อสร้างฝายน้ำล้น หมู่ที่ ๔	เพื่อให้ประชาชนมี แหล่งน้ำทำ การเกษตรและมี น้ำเพื่อการ อุปโภค-บริโภค	ก่อสร้างฝายน้ำล้นผ่านสัน ฝายรับน้ำ กว้าง ๓๐ เมตร และขุดลอกหน้าฝายในลำ ห้วยลำพังชูและลำเสียงขุด ลอกกว้าง ๑๘ เมตร ยาว ๗๐๐ เมตร สูง ๒.๐๐ เมตร	-	-	๒,๐๐๐,๐๐๐	-	-	แหล่งน้ำที่ได้ มาตรฐาน	ประชาชนมีแหล่ง น้ำทำการเกษตร และมีน้ำเพื่อการ อุปโภค-บริโภค	กองช่าง

รายละเอียดโครงการพัฒนา
แผนพัฒนาท้องถิ่น (พ.ศ. ๒๕๖๖ - ๒๕๗๐)
องค์การบริหารส่วนตำบลหนองแดง อำเภอนาเชือก จังหวัดมหาสารคาม

แบบ ผ. ๐๒

ก. ยุทธศาสตร์จังหวัดที่ ๒ ส่งเสริมการค้า การลงทุน และการท่องเที่ยวเชิงสร้างสรรค์และวัฒนธรรม เป็นมิตรกับสิ่งแวดล้อม

ข. ยุทธศาสตร์การพัฒนา ของ อบท. ในเขตจังหวัดที่ ๓ การพัฒนาโครงสร้างการผลิตและสร้างความมั่นคงทางเศรษฐกิจในท้องถิ่น (แนวทางการพัฒนาที่ ๒)

๑. ยุทธศาสตร์การพัฒนาด้านโครงสร้างพื้นฐาน

๑.๑ แผนงานอุตสาหกรรมและการโยธา

ที่	โครงการ	วัตถุประสงค์	เป้าหมาย (ผลผลิตของโครงการ)	งบประมาณ					ตัวชี้วัด (KPI)	ผลที่คาดว่าจะได้รับ	หน่วยงาน รับผิดชอบหลัก
				๒๕๖๖ (บาท)	๒๕๖๗ (บาท)	๒๕๖๘ (บาท)	๒๕๖๙ (บาท)	๒๕๗๐ (บาท)			
๑๙๖.	ก่อสร้างฝายน้ำล้นห้วย แคน หมู่ที่ ๔,๓	เพื่อให้ประชาชนมี แหล่งน้ำทำ การเกษตรและมี น้ำเพื่อการ อุปโภค-บริโภค	ก่อสร้างฝายน้ำล้น กว้าง ๓.๐๐ เมตร ยาว ๒๒ เมตร	๑๐๐,๐๐๐	-	-	-	-	แหล่งน้ำที่ได้ มาตรฐาน	ประชาชนมีแหล่ง น้ำทำการเกษตร และมีน้ำเพื่อการ อุปโภค-บริโภค	กองช่าง
๑๙๗.	ก่อสร้างฝายท่อทางข้าม ห้วยทางหัวตอนบน บ้านเก่าใหญ่ ม.๔	เพื่อให้ประชาชนมี แหล่งน้ำทำ การเกษตรและมี น้ำเพื่อการ อุปโภค-บริโภค	ก่อสร้างฝายท่อทางข้ามห้วย ทางหัวตอนบนบ้านเก่า ใหญ่ จำนวน ๔๘ ท่อน	-	-	๕๐๐,๐๐๐	-	-	ร่องระบายน้ำ ที่ได้มาตรฐาน เพิ่มขึ้น	ประชาชนมีแหล่ง น้ำทำการเกษตร และมีน้ำเพื่อการ อุปโภค-บริโภค	กองช่าง
๑๙๘.	ก่อสร้างฝายน้ำล้นหลัง แอน - ลำห้วยป่าช้า หมู่ ที่ ๗ (ช่วงที่นานาง บุญศิริกา ทรงอาจ)	เพื่อให้ประชาชนมี แหล่งน้ำทำ การเกษตรและมี น้ำเพื่อการ อุปโภค-บริโภค	ก่อสร้างฝายน้ำล้นมีขนาด กว้าง ๕.๐๐ เมตร ยาว ๗๐๐ เมตร สูง ๒๔.๐๐ เมตร	-	-	-	๕๐๐,๐๐๐	-	แหล่งน้ำที่ได้ มาตรฐาน	ประชาชนมีแหล่ง น้ำทำการเกษตร และมีน้ำเพื่อการ อุปโภค-บริโภค	กองช่าง

รายละเอียดโครงการพัฒนา
แผนพัฒนาท้องถิ่น (พ.ศ. ๒๕๖๖ – ๒๕๗๐)
องค์การบริหารส่วนตำบลหนองแดง อำเภอนาเชือก จังหวัดมหาสารคาม

แบบ ผ. ๐๒

ก. ยุทธศาสตร์จังหวัดที่ ๒ ส่งเสริมการค้า การลงทุน และการท่องเที่ยวเชิงสร้างสรรค์และวัฒนธรรม เป็นมิตรกับสิ่งแวดล้อม

ข. ยุทธศาสตร์การพัฒนา ของ อบท. ในเขตจังหวัดที่ ๓ การพัฒนาโครงสร้างการผลิตและสร้างความมั่นคงทางเศรษฐกิจในท้องถิ่น (แนวทางการพัฒนาที่ ๒)

๑. ยุทธศาสตร์การพัฒนาด้านโครงสร้างพื้นฐาน

๑.๑ แผนงานอุตสาหกรรมและการโยธา

ที่	โครงการ	วัตถุประสงค์	เป้าหมาย (ผลผลิตของโครงการ)	งบประมาณ					ตัวชี้วัด (KPI)	ผลที่คาดว่าจะได้รับ	หน่วยงาน รับผิดชอบหลัก
				๒๕๖๖ (บาท)	๒๕๖๗ (บาท)	๒๕๖๘ (บาท)	๒๕๖๙ (บาท)	๒๕๗๐ (บาท)			
๑๙๙.	ก่อสร้างฝายกั้นน้ำหลัง แอนหมู่ที่ ๗ ช่วงที่นา นายสำรี ภาวะพินิจ กับ นายคำพันธ์ เสนหาร	เพื่อให้ประชาชนมี แหล่งน้ำทำ การเกษตรและมี น้ำเพื่อการ อุปโภค-บริโภค	ก่อสร้างฝายกั้นน้ำหลังแอน มีขนาด กว้าง ๕.๐๐ เมตร ยาว ๒๔.๐๐ เมตร	-	-	-	-	๕๐๐,๐๐๐	แหล่งน้ำที่ได้ มาตรฐาน	ประชาชนมีแหล่ง น้ำทำการเกษตร และมีน้ำเพื่อการ อุปโภค-บริโภค	กองช่าง
๒๐๐.	ก่อสร้างฝายกั้นน้ำหลัง แอนหมู่ที่ ๗ ช่วงที่นา นายคุณถึงนายพิสมัย ยามบุญ หมู่ที่ ๗	เพื่อให้ประชาชนมี แหล่งน้ำทำการ เกษตรและมีน้ำ เพื่อการอุปโภค- บริโภค	ก่อสร้างฝายกั้นน้ำหลังแอน มีขนาด กว้าง ๕.๐๐ เมตร ยาว ๒๔.๐๐ เมตร	-	-	-	๕๐๐,๐๐๐	-	ฝายน้ำล้นที่ ได้มาตรฐาน เพิ่มขึ้น	ประชาชนมีแหล่ง น้ำทำการเกษตร และมีน้ำเพื่อการ อุปโภค-บริโภค	กองช่าง
๒๐๑.	ก่อสร้างฝายน้ำล้นห้วย โคก หมู่ที่ ๙	เพื่อให้ประชาชนมี แหล่งน้ำทำ การเกษตรและมี น้ำเพื่อการ อุปโภค-บริโภค	ก่อสร้างฝายน้ำล้นห้วยโคก	-	-	๒,๐๐๐,๐๐๐	-	-	ฝายน้ำล้นที่ ได้มาตรฐาน เพิ่มขึ้น	ประชาชนมีแหล่ง น้ำทำการเกษตร และมีน้ำเพื่อการ อุปโภค-บริโภค	กองช่าง

รายละเอียดโครงการพัฒนา
แผนพัฒนาท้องถิ่น (พ.ศ. ๒๕๖๖ – ๒๕๗๐)
องค์การบริหารส่วนตำบลหนองแดง อำเภอนาเชือก จังหวัดมหาสารคาม

แบบ ผ. ๐๒

ก. ยุทธศาสตร์จังหวัดที่ ๒ ส่งเสริมการค้า การลงทุน และการท่องเที่ยวเชิงสร้างสรรค์และวัฒนธรรม เป็นมิตรกับสิ่งแวดล้อม

ข. ยุทธศาสตร์การพัฒนา ของ อบท. ในเขตจังหวัดที่ ๓ การพัฒนาโครงสร้างการผลิตและสร้างความมั่นคงทางเศรษฐกิจในท้องถิ่น (แนวทางการพัฒนาที่ ๒)

๑. ยุทธศาสตร์การพัฒนาด้านโครงสร้างพื้นฐาน

๑.๑ แผนงานอุตสาหกรรมและการโยธา

ที่	โครงการ	วัตถุประสงค์	เป้าหมาย (ผลผลิตของโครงการ)	งบประมาณ					ตัวชี้วัด (KPI)	ผลที่คาดว่าจะได้รับ	หน่วยงาน รับผิดชอบหลัก
				๒๕๖๖ (บาท)	๒๕๖๗ (บาท)	๒๕๖๘ (บาท)	๒๕๖๙ (บาท)	๒๕๗๐ (บาท)			
๒๐๒	วางท่อระบายน้ำพร้อมบ่อพัก บ้านหนองแดง หมู่ที่ ๑	เพื่อประชาชนได้รับความสะดวกและไม่เกิดน้ำท่วมขัง	วางท่อระบายน้ำพร้อมบ่อพัก ถนนสายบ้านนายสุวรรณ อัมรกัง ถึงสามแยกถนน คสล.โรงเรียนบ้านหนองแดงฯ ขนาดกว้าง ๐.๖๐ เมตร ยาว ๙๕ เมตร พร้อมป้ายประชาสัมพันธ์	-	-	-	๙๐,๐๐๐	-	ท่อระบายน้ำที่ได้มาตรฐาน	ประชาชนได้รับความสะดวกและไม่เกิดน้ำท่วมขัง	กองช่าง
๒๐๓.	วางท่อส่งน้ำ (ท่อใส่ไก่) จากบ่อบาดาลใหม่เข้ากักเก็บตามลำห้วย หมู่ที่ ๔	เพื่อให้ประชาชนมีน้ำใช้ในการเกษตรที่พอเพียง	วางท่อใส่ไก่	-	-	-	๕๐๐,๐๐๐	-	จำนวนท่อที่ได้มาตรฐานเพิ่มขึ้น	ประชาชนมีน้ำใช้ในการเกษตรที่พอเพียง	กองช่าง
๒๐๔.	วางท่อระบายน้ำลำห้วยทางหว้า หมู่ที่ ๔	เพื่อให้ประชาชนมีน้ำใช้ในการเกษตรที่พอเพียง	วางท่อเส้นผ่าศูนย์กลางขนาด ๐.๘๐ x ๑.๐๐ เมตร จำนวน ๒๕ ท่อน พร้อมยาแนว	-	-	๑๐๐,๐๐๐	-	-	จำนวนท่อที่ได้มาตรฐานเพิ่มขึ้น	ประชาชนมีน้ำใช้ในการเกษตรที่พอเพียง	กองช่าง

รายละเอียดโครงการพัฒนา
แผนพัฒนาท้องถิ่น (พ.ศ. ๒๕๖๖ – ๒๕๗๐)
องค์การบริหารส่วนตำบลหนองแดง อำเภอนาเชือก จังหวัดมหาสารคาม

แบบ ผ. ๐๒

ก. ยุทธศาสตร์จังหวัดที่ ๒ ส่งเสริมการค้า การลงทุน และการท่องเที่ยวเชิงสร้างสรรค์และวัฒนธรรม เป็นมิตรกับสิ่งแวดล้อม

ข. ยุทธศาสตร์การพัฒนา ของ อบท. ในเขตจังหวัดที่ ๓ การพัฒนาโครงสร้างการผลิตและสร้างความมั่นคงทางเศรษฐกิจในท้องถิ่น (แนวทางการพัฒนาที่ ๒)

๑. ยุทธศาสตร์การพัฒนาด้านโครงสร้างพื้นฐาน

๑.๑ แผนงานอุตสาหกรรมและการโยธา

ที่	โครงการ	วัตถุประสงค์	เป้าหมาย (ผลผลิตของโครงการ)	งบประมาณ					ตัวชี้วัด (KPI)	ผลที่คาดว่าจะได้รับ	หน่วยงาน รับผิดชอบหลัก
				๒๕๖๖ (บาท)	๒๕๖๗ (บาท)	๒๕๖๘ (บาท)	๒๕๖๙ (บาท)	๒๕๗๐ (บาท)			
๒๐๕.	วางท่อทางข้ามห้วยหนองไร่ หมู่ที่ ๔	เพื่อให้ประชาชนมีน้ำใช้ในการเกษตรที่พอเพียง	วางท่อข้าม ขนาด ๑.๐๐ x ๑.๐๐ เมตร จำนวน ๓ แแถวละ ๘ ท่อน รวม ๒๔ ท่อ	-	-	-	๑๐๐,๐๐๐	-	จำนวนท่อที่ได้มาตรฐานเพิ่มขึ้น	ประชาชนมีน้ำใช้ในการเกษตรที่พอเพียง	กองช่าง
๒๐๖.	ก่อสร้างรางส่งน้ำหนองน้ำสร้าง หมู่ที่ ๕	เพื่อให้ประชาชนมีน้ำใช้ในการเกษตรที่พอเพียง	รางส่งน้ำมีขนาดความยาว ๘๐.๐๐ เมตร	-	-	-	-	๒๐๐,๐๐๐	จำนวนรางส่งน้ำที่ได้มาตรฐานเพิ่มขึ้น	ประชาชนมีน้ำใช้ในการเกษตรที่พอเพียง	กองช่าง
๒๐๗.	ก่อสร้างคลองไส้ไก่หรือระบบท่อส่งน้ำจากหนองกรป.กลาง หมู่ที่ ๖	เพื่อให้ประชาชนมีน้ำใช้ในการเกษตรที่พอเพียง	ก่อสร้างคลองไส้ไก่หรือท่อส่งน้ำจากหนอง กรป.กลาง ขนาดความยาว ๑,๕๐๐ เมตร	-	-	๑๐๐,๐๐๐	-	-	คลองไส้ไก่ที่ได้มาตรฐานเพิ่มขึ้น	ประชาชนมีน้ำใช้ในการเกษตรที่พอเพียง	กองช่าง
๒๐๘.	วางท่อระบายน้ำฝายน้ำกินหมู่ที่ ๖	เพื่อให้ประชาชนมีน้ำใช้ในการเกษตรที่พอเพียง	วางท่อเส้นผ่าศูนย์กลาง ขนาด ๐.๖๐ เมตร จำนวน ๒๔ ท่อน พร้อมยาแนว	-	-	-	๒๐,๐๐๐	-	จำนวนท่อที่ได้มาตรฐานเพิ่มขึ้น	ประชาชนมีน้ำใช้ในการเกษตรที่พอเพียง	กองช่าง

รายละเอียดโครงการพัฒนา
แผนพัฒนาท้องถิ่น (พ.ศ. ๒๕๖๖ – ๒๕๗๐)
องค์การบริหารส่วนตำบลหนองแดง อำเภอนาเชือก จังหวัดมหาสารคาม

แบบ ผ. ๐๒

ก. ยุทธศาสตร์จังหวัดที่ ๒ ส่งเสริมการค้า การลงทุน และการท่องเที่ยวเชิงสร้างสรรค์และวัฒนธรรม เป็นมิตรกับสิ่งแวดล้อม

ข. ยุทธศาสตร์การพัฒนา ของ อปท. ในเขตจังหวัดที่ ๓ การพัฒนาโครงสร้างการผลิตและสร้างความมั่นคงทางเศรษฐกิจในท้องถิ่น (แนวทางการพัฒนาที่ ๒)

๑. ยุทธศาสตร์การพัฒนาด้านโครงสร้างพื้นฐาน

๑.๑ แผนงานอุตสาหกรรมและการโยธา

ที่	โครงการ	วัตถุประสงค์	เป้าหมาย (ผลผลิตของโครงการ)	งบประมาณ					ตัวชี้วัด (KPI)	ผลที่คาดว่าจะได้รับ	หน่วยงาน รับผิดชอบหลัก
				๒๕๖๖ (บาท)	๒๕๖๗ (บาท)	๒๕๖๘ (บาท)	๒๕๖๙ (บาท)	๒๕๗๐ (บาท)			
๒๐๙.	วางท่อระบายน้ำฝายน้ำ กินหมู่ที่ ๖	เพื่อให้ประชาชนมี น้ำใช้ในการเกษตร ที่พอเพียง	วางท่อเส้นผ่าศูนย์กลาง ขนาด ๐.๖๐ เมตร จำนวน ๒๔ ท่อน พร้อมยาแนว	-	-	-	๒๐,๐๐๐	-	จำนวนท่อที่ ได้มาตรฐาน เพิ่มขึ้น	ประชาชนมีน้ำใช้ ในการเกษตรที่ พอเพียง	กองช่าง
๒๑๐.	วางท่อทางข้ามห้วยหนอง ไร่ หมู่ที่ ๔	เพื่อให้ประชาชนมี น้ำใช้ในการเกษตร ที่พอเพียง	วางท่อข้าม ขนาด ๑.๐๐ x ๑.๐๐ เมตร จำนวน ๓ แฉกๆละ ๘ ท่อน รวม ๒๔ ท่อ	-	๑๐๐,๐๐๐	-	-	-	จำนวนท่อที่ ได้มาตรฐาน เพิ่มขึ้น	ประชาชนมีน้ำใช้ ในการเกษตรที่ พอเพียง	กองช่าง
๒๑๑.	ก่อสร้างรางส่งน้ำหนอง น้ำสร้าง หมู่ที่ ๕	เพื่อให้ประชาชนมี น้ำใช้ในการเกษตร ที่พอเพียง	รางส่งน้ำมีขนาดความยาว ๘๐.๐๐ เมตร	-	-	๒๐๐,๐๐๐	-	-	จำนวนท่อที่ ได้มาตรฐาน เพิ่มขึ้น	ประชาชนมีน้ำใช้ ในการเกษตรที่ พอเพียง	กองช่าง
๒๑๒.	วางท่อระบายน้ำหนอง กรบ.กลาง หมู่ที่ ๖	เพื่อให้ประชาชนมี น้ำใช้ในการเกษตร ที่พอเพียง	วางท่อเส้นผ่าศูนย์กลาง ขนาด ๐.๓๐ เมตร ยาว ๑๒๐ ท่อน พร้อมยาแนว	-	๗๐,๐๐๐	-	-	-	จำนวนท่อที่ ได้มาตรฐาน เพิ่มขึ้น	ประชาชนมีน้ำใช้ ในการเกษตรที่ พอเพียง	กองช่าง

รายละเอียดโครงการพัฒนา
แผนพัฒนาท้องถิ่น (พ.ศ. ๒๕๖๖ – ๒๕๗๐)
องค์การบริหารส่วนตำบลหนองแดง อำเภอนาเชือก จังหวัดมหาสารคาม

แบบ ผ. ๐๒

ก. ยุทธศาสตร์จังหวัดที่ ๒ ส่งเสริมการค้า การลงทุน และการท่องเที่ยวเชิงสร้างสรรค์และวัฒนธรรม เป็นมิตรกับสิ่งแวดล้อม

ข. ยุทธศาสตร์การพัฒนา ของ อปท. ในเขตจังหวัดที่ ๓ การพัฒนาโครงสร้างการผลิตและสร้างความมั่นคงทางเศรษฐกิจในท้องถิ่น (แนวทางการพัฒนาที่ ๒)

๑. ยุทธศาสตร์การพัฒนาด้านโครงสร้างพื้นฐาน

๑.๑ แผนงานอุตสาหกรรมและการโยธา

ที่	โครงการ	วัตถุประสงค์	เป้าหมาย (ผลผลิตของโครงการ)	งบประมาณ					ตัวชี้วัด (KPI)	ผลที่คาดว่าจะได้รับ	หน่วยงาน รับผิดชอบหลัก
				๒๕๖๖ (บาท)	๒๕๖๗ (บาท)	๒๕๖๘ (บาท)	๒๕๖๙ (บาท)	๒๕๗๐ (บาท)			
๒๑๓.	วางท่อระบายน้ำภายในหมู่บ้าน หมู่ที่ ๗	เพื่อให้ประชาชนมีน้ำใช้ในการเกษตรที่พอเพียง	ก่อสร้างวางท่อระบายน้ำขนาดกว้าง ๐.๖๐ เมตร ยาว ๑๐๐ เมตร จำนวน ๔๐ ท่อน พร้อมป้ายประชาสัมพันธ์	-	-	๓๐๐,๐๐๐	-	-	จำนวนท่อที่ได้มาตรฐานเพิ่มขึ้น	ประชาชนมีน้ำใช้ในการเกษตรที่พอเพียง	กองช่าง
๒๑๔.	วางท่อคลส.ลำห้วยคูขาด หมู่ที่ ๗	เพื่อให้ประชาชนมีน้ำใช้ในการเกษตรที่พอเพียง	จำนวน ๑ แห่ง	-	-	-	๑๐๐,๐๐๐	-	จำนวนท่อที่ได้มาตรฐานเพิ่มขึ้น	ประชาชนมีน้ำใช้ในการเกษตรที่พอเพียง	กองช่าง
๒๑๕.	ก่อสร้างท่อลอดเหลี่ยมข้ามลำห้วยโคกสอง หมู่ที่ ๗	เพื่อให้ประชาชนมีน้ำใช้ในการเกษตรที่พอเพียง	จำนวน ๑ แห่ง	-	-	-	-	๑๐๐,๐๐๐	จำนวนท่อที่ได้มาตรฐานเพิ่มขึ้น	ประชาชนมีน้ำใช้ในการเกษตรที่พอเพียง	กองช่าง
๒๑๖.	ก่อสร้างท่อลอดเหลี่ยมข้ามลำห้วยคูขาด หมู่ที่ ๗ (ช่วงนายประเสริฐปริธรรมมา)	เพื่อให้ประชาชนมีน้ำใช้ในการเกษตรที่พอเพียง	จำนวน ๑ แห่ง	-	-	๑๐๐,๐๐๐	-	-	จำนวนท่อที่ได้มาตรฐานเพิ่มขึ้น	ประชาชนมีน้ำใช้ในการเกษตรที่พอเพียง	กองช่าง

รายละเอียดโครงการพัฒนา
แผนพัฒนาท้องถิ่น (พ.ศ. ๒๕๖๖ – ๒๕๗๐)
องค์การบริหารส่วนตำบลหนองแดง อำเภอนาเชือก จังหวัดมหาสารคาม

แบบ ผ. ๐๒

ก. ยุทธศาสตร์จังหวัดที่ ๒ ส่งเสริมการค้า การลงทุน และการท่องเที่ยวเชิงสร้างสรรค์และวัฒนธรรม เป็นมิตรกับสิ่งแวดล้อม

ข. ยุทธศาสตร์การพัฒนา ของ อปท. ในเขตจังหวัดที่ ๓ การพัฒนาโครงสร้างการผลิตและสร้างความมั่นคงทางเศรษฐกิจในท้องถิ่น (แนวทางการพัฒนาที่ ๒)

๑. ยุทธศาสตร์การพัฒนาด้านโครงสร้างพื้นฐาน

๑.๑ แผนงานอุตสาหกรรมและการโยธา

ที่	โครงการ	วัตถุประสงค์	เป้าหมาย (ผลผลิตของโครงการ)	งบประมาณ					ตัวชี้วัด (KPI)	ผลที่คาดว่าจะได้รับ	หน่วยงาน รับผิดชอบหลัก
				๒๕๖๖ (บาท)	๒๕๖๗ (บาท)	๒๕๖๘ (บาท)	๒๕๖๙ (บาท)	๒๕๗๐ (บาท)			
๒๑๗.	วางท่อส่งน้ำหมู่ที่ ๘ จากบ้านนายสง่า เขียงโฮม ถึงนางนางสาย แทนหลาบ	เพื่อให้ประชาชนมีน้ำใช้ในการเกษตรที่พอเพียง	จำนวน ๑ แห่ง	-	-	-	๑๐๐,๐๐๐	-	จำนวนท่อที่ได้มาตรฐานเพิ่มขึ้น	ประชาชนมีน้ำใช้ในการเกษตรที่พอเพียง	กองช่าง
๒๑๘.	ก่อสร้างท่อลอดเหลี่ยมข้ามลำห้วยโคกหนึ่ง หมู่ที่ ๘ (ช่วงที่นายคุณ ศรีคำบ่อ ถึงที่นายพิสมัย ยามบุญ)	เพื่อให้ประชาชนมีน้ำใช้ในการเกษตรที่พอเพียง	จำนวน ๑ แห่ง	๗๐,๐๐๐	-	-	-	-	จำนวนท่อที่ได้มาตรฐานเพิ่มขึ้น	ประชาชนมีน้ำใช้ในการเกษตรที่พอเพียง	กองช่าง
๒๑๙.	ขยายท่อลอดเหลี่ยมข้ามลำห้วยวังจั่น หมู่ที่ ๙	เพื่อให้ประชาชนมีน้ำใช้ในการเกษตรที่พอเพียง	ขยายท่อลอดเหลี่ยมข้างละ ๑.๕๐ เมตร ยาว ๓ เมตร (เดินท่อลอดเหลี่ยม กว้าง ๓.๐๐ เมตร	-	-	-	-	๑๐๐,๐๐๐	จำนวนท่อที่ได้มาตรฐานเพิ่มขึ้น	ประชาชนมีน้ำใช้ในการเกษตรที่พอเพียง	กองช่าง
๒๒๐.	วางท่อ คสล.ลำห้วยวังขามป้อม หมู่ที่ ๑๐ (ช่วงนางนายเดือน แทนชิน)	เพื่อให้ประชาชนมีน้ำใช้ในการเกษตรที่พอเพียง	วางท่อ คสล. เส้นผ่าศูนย์กลาง ๐.๖๐ เมตร	-	-	-	๑๐๐,๐๐๐	-	จำนวนท่อที่ได้มาตรฐานเพิ่มขึ้น	ประชาชนมีน้ำใช้ในการเกษตรที่พอเพียง	กองช่าง

รายละเอียดโครงการพัฒนา
แผนพัฒนาท้องถิ่น (พ.ศ. ๒๕๖๖ – ๒๕๗๐)
องค์การบริหารส่วนตำบลหนองแดง อำเภอนาเชือก จังหวัดมหาสารคาม

แบบ ผ. ๐๒

ก. ยุทธศาสตร์จังหวัดที่ ๒ ส่งเสริมการค้า การลงทุน และการท่องเที่ยวเชิงสร้างสรรค์และวัฒนธรรม เป็นมิตรกับสิ่งแวดล้อม

ข. ยุทธศาสตร์การพัฒนา ของ อบต. ในเขตจังหวัดที่ ๓ การพัฒนาโครงสร้างการผลิตและสร้างความมั่นคงทางเศรษฐกิจในท้องถิ่น (แนวทางการพัฒนาที่ ๒)

๑. ยุทธศาสตร์การพัฒนาด้านโครงสร้างพื้นฐาน

๑.๑ แผนงานอุตสาหกรรมและการโยธา

ที่	โครงการ	วัตถุประสงค์	เป้าหมาย (ผลผลิตของ โครงการ)	งบประมาณ					ตัวชี้วัด (KPI)	ผลที่คาดว่าจะ ได้รับ	หน่วยงาน รับผิดชอบหลัก
				๒๕๖๖ (บาท)	๒๕๖๗ (บาท)	๒๕๖๘ (บาท)	๒๕๖๙ (บาท)	๒๕๗๐ (บาท)			
๒๒๑.	ซ่อมแซมสะพานข้ามฝาย น้ำล้นตอนปู่ตา บ้าน หนองแดง หมู่ที่ ๑	เพื่อให้ประชาชนได้ใช้ เส้นทางคมนาคมสะดวกและ ปลอดภัยยิ่งขึ้น	จำนวน ๑ แห่ง	๒๐,๐๐๐	-	-	-	-	สะพานที่ได้ มาตรฐาน เพิ่มขึ้น	ประชาชนได้ใช้เส้นทาง คมนาคมสะดวกและ ปลอดภัยยิ่งขึ้น	กองช่าง
๒๒๒.	ก่อสร้างรั้วรอบที่ทำการ อบต. หนองแดง	เพื่อป้องกันสัตว์เลื้อยไม่ให้ เข้าไปบริเวณ อบต.	ก่อสร้างรั้วความ ยาว ๔๐๐ เมตร	-	๑๕๐,๐๐๐	-	-	-	รั้วที่ได้ มาตรฐาน เพิ่มขึ้น	เพื่อป้องกันสัตว์เลื้อย ไม่ให้เข้าไปบริเวณ อบต.	กองช่าง
๒๒๓.	ขุดเจาะน้ำบาดาลเพื่อ การเกษตร หมู่ที่ ๑ - ๑๐	เพื่อให้ประชาชนมีแหล่งน้ำ ทำการเกษตรและมีน้ำเพื่อ การอุปโภค-บริโภค	ขุดเจาะบาดาล เพื่อทำการเกษตร	๕๐๐,๐๐๐	-	-	-	-	บ่อบาดาลที่ ได้มาตรฐาน	ประชาชนมีน้ำใช้ใน การเกษตรที่พอเพียงใน การทำเกษตรและ อุปโภค-บริโภค	กองช่าง
๒๒๔.	ซ่อมแซมสะพานข้ามฝาย น้ำล้นลำห้วยวังประดู่ หมู่ ที่ ๑ (ช่วงที่นายช่วย นายนอก)	เพื่อให้ประชาชนได้ใช้ เส้นทางคมนาคมสะดวกและ ปลอดภัยยิ่งขึ้น	จำนวน ๑ แห่ง	-	-	๗๐,๐๐๐	-	-	สะพานที่ได้ มาตรฐาน เพิ่มขึ้น	ประชาชนได้ใช้เส้นทาง คมนาคมสะดวกและ ปลอดภัยยิ่งขึ้น	กองช่าง

รายละเอียดโครงการพัฒนา
แผนพัฒนาท้องถิ่น (พ.ศ. ๒๕๖๖ – ๒๕๗๐)
องค์การบริหารส่วนตำบลหนองแดง อำเภอนาเชือก จังหวัดมหาสารคาม

แบบ ผ. ๐๒

ก. ยุทธศาสตร์จังหวัดที่ ๒ ส่งเสริมการค้า การลงทุน และการท่องเที่ยวเชิงสร้างสรรค์และวัฒนธรรม เป็นมิตรกับสิ่งแวดล้อม

ข. ยุทธศาสตร์การพัฒนา ของ อปท. ในเขตจังหวัดที่ ๓ การพัฒนาโครงสร้างการผลิตและสร้างความมั่นคงทางเศรษฐกิจในท้องถิ่น (แนวทางการพัฒนาที่ ๒)

๑. ยุทธศาสตร์การพัฒนาด้านโครงสร้างพื้นฐาน

๑.๑ แผนงานอุตสาหกรรมและการโยธา

ที่	โครงการ	วัตถุประสงค์	เป้าหมาย (ผลผลิตของโครงการ)	งบประมาณ					ตัวชี้วัด (KPI)	ผลที่คาดว่าจะได้รับ	หน่วยงาน รับผิดชอบหลัก
				๒๕๖๖ (บาท)	๒๕๖๗ (บาท)	๒๕๖๘ (บาท)	๒๕๖๙ (บาท)	๒๕๗๐ (บาท)			
๒๒๕.	ปรับปรุงซ่อมแซมฝายน้ำล้นที่ซำรุต หมู่ที่ ๑- ๑๐	เพื่อให้ประชาชนมีแหล่งน้ำทำการเกษตรที่เพียงพอ	ปรับปรุงซ่อมแซมฝายน้ำล้นที่ซำรุต หมู่ที่ ๑ - ๑๐	-	-	๑๐๐,๐๐๐	-	-	ซ่อมแซมฝายน้ำล้น	ประชาชนมีแหล่งน้ำทำการเกษตรที่เพียงพอ	กองช่าง
๒๒๖.	ปรับปรุงซ่อมแซมระบบประปา หมู่ที่ ๑ - ๑๐	เพื่อให้ประชาชนมีแหล่งน้ำเพื่อการอุปโภค-บริโภคอย่างพอเพียง	ปรับปรุงซ่อมแซมระบบประปาหมู่บ้าน ภายในตำบลหนองแดง	-	-	๑๐๐,๐๐๐	-	-	ระบบประปาที่ได้มาตรฐาน	ประชาชนมีแหล่งน้ำเพื่อการอุปโภค-บริโภคอย่างพอเพียง	กองช่าง
๒๒๗.	ขยายเขตประปาหมู่ที่ ๒	เพื่อให้ประชาชนมีแหล่งน้ำเพื่อการอุปโภค-บริโภคอย่างพอเพียง	ขยายเขตประปาภายในหมู่บ้าน	-	-	-	-	๑๐๐,๐๐๐	ระบบประปาที่ได้มาตรฐาน	ประชาชนมีแหล่งน้ำเพื่อการอุปโภค-บริโภคอย่างพอเพียง	กองช่าง

รายละเอียดโครงการพัฒนา
แผนพัฒนาท้องถิ่น (พ.ศ. ๒๕๖๖ – ๒๕๗๐)
องค์การบริหารส่วนตำบลหนองแดง อำเภอนาเชือก จังหวัดมหาสารคาม

แบบ ผ. ๐๒

ก. ยุทธศาสตร์จังหวัดที่ ๒ ส่งเสริมการค้า การลงทุน และการท่องเที่ยวเชิงสร้างสรรค์และวัฒนธรรม เป็นมิตรกับสิ่งแวดล้อม

ข. ยุทธศาสตร์การพัฒนา ของ อบท. ในเขตจังหวัดที่ ๓ การพัฒนาโครงสร้างการผลิตและสร้างความมั่นคงทางเศรษฐกิจในท้องถิ่น (แนวทางการพัฒนาที่ ๒)

๑. ยุทธศาสตร์การพัฒนาด้านโครงสร้างพื้นฐาน

๑.๑ แผนงานอุตสาหกรรมและการโยธา

ที่	โครงการ	วัตถุประสงค์	เป้าหมาย (ผลผลิตของโครงการ)	งบประมาณ					ตัวชี้วัด (KPI)	ผลที่คาดว่าจะได้รับ	หน่วยงาน รับผิดชอบหลัก
				๒๕๖๖ (บาท)	๒๕๖๗ (บาท)	๒๕๖๘ (บาท)	๒๕๖๙ (บาท)	๒๕๗๐ (บาท)			
๒๒๘.	ปรับเกรดคันคูห้วยหนอง หว่า – ห้วยลำพังชู หมู่ที่ ๔	เพื่อให้ประชาชน ได้ใช้เส้นทาง คมนาคมสะดวก และปลอดภัย ยิ่งขึ้น	ปรับเกรดคันคูห้วยหนอง หว่าถึงห้วยลำพังชู กว้าง ๔ เมตร ยาว ๒,๐๐๐ เมตร หนา ๐.๒๐ เมตร	-	-	-	๖๒๔,๐๐๐	-	คันคูห้วย หนองหว่า	ประชาชนได้รับ ความสะดวกและ ปลอดภัย	กองช่าง
๒๒๙.	ปรับเกรดถนนดินลูกรัง บนคันคูห้วยหินบ้านโนน สะอาด ม.๕ ถึงบ้านดอน แฮด ม.๓	เพื่อให้ประชาชนได้ ใช้เส้นทางคมนาคม สะดวกและ ปลอดภัยยิ่งขึ้น	ปรับเกรดถนนดินลูกรัง(เส้น ฝนถนนเลียบ) บนคันคูห้วย หิน ขนาดความกว้าง ๔ เมตร ยาว ๑,๐๐๐ เมตร	-	-	-	๓๑๒,๐๐๐	-	ได้ถนนดิน ลูกรังเพิ่มขึ้น	ประชาชนได้ใช้ เส้นทางคมนาคม สะดวกและ ปลอดภัยยิ่งขึ้น	กองช่าง
๒๓๐.	วางท่อส่งน้ำ (ท่อใส่ไก่) จากบ่อบาดาลใหม่เข้ากัก เก็บตามลำห้วย หมู่ที่ ๔	เพื่อให้ประชาชนได้ ใช้ในการเกษตรที่ พอเพียง	วางท่อใส่ไก่	-	-	-	-	๕๐๐,๐๐๐	ได้ถนนดิน เพิ่มขึ้น	ประชาชนได้รับ ความสะดวกและ ไม่เกิดน้ำท่วมขัง	กองช่าง
๒๓๑.	วางท่อระบายน้ำลำห้วย ทางหว่า หมู่ที่ ๔	เพื่อให้ประชาชนได้ ใช้ในการเกษตรที่ พอเพียง	วางท่อเส้นผ่าศูนย์กลางขนาด ๐.๘๐ x ๑.๐๐ เมตร จำนวน ๒๕ ท่อน พร้อมยาแนว	-	-	-	๑๐๐,๐๐๐	-	ท่อระบายน้ำ เพิ่มขึ้น	ประชาชนได้รับ ความสะดวกและ ไม่เกิดน้ำท่วมขัง	กองช่าง

รายละเอียดโครงการพัฒนา
แผนพัฒนาท้องถิ่น (พ.ศ. ๒๕๖๖ – ๒๕๗๐)
องค์การบริหารส่วนตำบลหนองแดง อำเภอนาเชือก จังหวัดมหาสารคาม

แบบ ผ. ๐๒

ก. ยุทธศาสตร์จังหวัดที่ ๒ ส่งเสริมการค้า การลงทุน และการท่องเที่ยวเชิงสร้างสรรค์และวัฒนธรรม เป็นมิตรกับสิ่งแวดล้อม

ข. ยุทธศาสตร์การพัฒนา ของ อบท. ในเขตจังหวัดที่ ๓ การพัฒนาโครงสร้างการผลิตและสร้างความมั่นคงทางเศรษฐกิจในท้องถิ่น (แนวทางการพัฒนาที่ ๒)

๑. ยุทธศาสตร์การพัฒนาด้านโครงสร้างพื้นฐาน

๑.๑ แผนงานอุตสาหกรรมและการโยธา

ที่	โครงการ	วัตถุประสงค์	เป้าหมาย (ผลผลิตของโครงการ)	งบประมาณ					ตัวชี้วัด (KPI)	ผลที่คาดว่าจะได้รับ	หน่วยงาน รับผิดชอบหลัก
				๒๕๖๖ (บาท)	๒๕๖๗ (บาท)	๒๕๖๘ (บาท)	๒๕๖๙ (บาท)	๒๕๗๐ (บาท)			
๒๓๒.	ก่อสร้างรางส่งน้ำหนอง น้ำสร้าง หมู่ที่ ๕	เพื่อให้ประชาชน ได้ใช้ในการเกษตร ที่พอเพียง	รางส่งน้ำมีความยาว ๘๐.๐๐ เมตร	-	-	๒๐๐,๐๐๐	-	-	รางส่งน้ำที่มี มาตรฐาน เพิ่มขึ้น	ประชาชนได้ใช้ใน การเกษตรที่ พอเพียง	กองช่าง
๒๓๓.	ย้ายถังประปากลาง หมู่บ้านและเปลี่ยนท่อ เมนประปาพร้อมติดตั้ง ระบบกรองน้ำเพื่อบริโภค หมู่ที่ ๕	เพื่อให้ประชาชนมี น้ำประปาได้ใช้ อุปโภค-บริโภค อย่างพอเพียง	ย้ายถังประปาหมู่บ้านและ เปลี่ยนท่อเมนประปาพร้อม ติดตั้งระบบกรองน้ำเพื่อ บริโภค	-	-	-	-	๑๕๐,๐๐๐	ระบบประปา ที่มีมาตรฐาน	ประชาชนมี น้ำประปา ใช้ อุปโภคบริโภค อย่างพอเพียง	กองช่าง
๒๓๔.	ปรับเกรดถนนดินลูกรัง (เส้นฝนถนนเลียบ) บนคัน คูห้วยลำพงชูบ้านโนน สะอาด ม.๕ ถึงบ้าน สัมปอใหญ่	เพื่อให้ประชาชนได้ ใช้เส้นทางคมนาคม สะดวกและ ปลอดภัยยิ่งขึ้น	ปรับเกรดถนนดินลูกรัง (เส้น ฝนถนนเลียบ) บนคันคูห้วย ลำพงชู ขนาดความกว้าง ๔ เมตร ยาว ๑,๐๐๐ เมตร	๓๒๑,๐๐๐	-	-	-	-	ได้ถนนลูกรัง เพิ่มขึ้น	ประชาชนได้รับ ความสะดวกและ ปลอดภัย	กองช่าง
๒๓๕.	ปรับปรุงระบบประปา บ้านวังหิน หมู่ที่ ๖	เพื่อให้ประชาชนมี น้ำประปาได้ใช้ อุปโภค-บริโภค อย่างพอเพียง	ปรับปรุงระบบประปาใหม่ ทั้งหมู่บ้าน	-	-	๙๑๙,๐๐๐	-	-	ระบบประปา ที่มีมาตรฐาน	ประชาชนมี น้ำประปา ใช้ อุปโภคบริโภค อย่างพอเพียง	กองช่าง

รายละเอียดโครงการพัฒนา
แผนพัฒนาท้องถิ่น (พ.ศ. ๒๕๖๖ – ๒๕๗๐)
องค์การบริหารส่วนตำบลหนองแดง อำเภอนาเชือก จังหวัดมหาสารคาม

แบบ ผ. ๐๒

ก. ยุทธศาสตร์จังหวัดที่ ๒ ส่งเสริมการค้า การลงทุน และการท่องเที่ยวเชิงสร้างสรรค์และวัฒนธรรม เป็นมิตรกับสิ่งแวดล้อม

ข. ยุทธศาสตร์การพัฒนา ของ อปท. ในเขตจังหวัดที่ ๓ การพัฒนาโครงสร้างการผลิตและสร้างความมั่นคงทางเศรษฐกิจในท้องถิ่น (แนวทางการพัฒนาที่ ๒)

๑. ยุทธศาสตร์การพัฒนาด้านโครงสร้างพื้นฐาน

๑.๑ แผนงานอุตสาหกรรมและการโยธา

ที่	โครงการ	วัตถุประสงค์	เป้าหมาย (ผลผลิตของโครงการ)	งบประมาณ					ตัวชี้วัด (KPI)	ผลที่คาดว่าจะได้รับ	หน่วยงาน รับผิดชอบหลัก
				๒๕๖๖ (บาท)	๒๕๖๗ (บาท)	๒๕๖๘ (บาท)	๒๕๖๙ (บาท)	๒๕๗๐ (บาท)			
๒๓๖.	ขุดเจาะบ่อน้ำประปา หมู่ที่ ๗	เพื่อให้ประชาชนมีน้ำประปาได้ใช้อุปโภค-บริโภคอย่างพอเพียง	ขุดเจาะบ่อน้ำประปาหมู่บ้าน	๒๐๐,๐๐๐	-	-	-	-	ระบบประปาที่มีมาตรฐาน	ประชาชนมีน้ำประปาใช้อุปโภคบริโภคอย่างพอเพียง	กองช่าง
๒๓๗.	จัดทำป้ายบอกทางไปสถานที่ต่างๆ	เพื่อบอกทางไปสถานที่ต่างๆ เช่น ไปหมู่บ้าน/ตำบล/อำเภอ/จังหวัด	จัดทำป้ายบอกทางตามถนนสี่แยก ทางเลี้ยว ในหมู่บ้าน ทั้ง ๑๐ หมู่	๑๐๐,๐๐๐	-	-	-	-	ป้ายบอกทางที่ได้มาตรฐาน	เพื่อบอกทางไปสถานที่ต่างๆ เช่น ไปหมู่บ้าน/ตำบล/อำเภอ/จังหวัด	กองช่าง
๒๓๘.	ติดตั้งกระจกส่องทางจราจร หมู่ที่ ๑ - ๑๐	เพื่อให้ประชาชนมีความสะดวกมากขึ้น	ติดตั้งกระจกส่องทางจราจรตามแยกต่างๆ จำนวน ๑๐ หมู่บ้าน	๕๐,๐๐๐	-	-	-	-	กระจกส่องทางที่มีมาตรฐาน	ประชาชนได้รับความสะดวกมากขึ้น	กองช่าง
๒๓๙.	ซ่อมแซมไฟฟ้าส่องสว่างภายในหมู่บ้าน หมู่ที่ ๑ - ๑๐	เพื่อให้ประชาชนได้มีปลอดภัยในชีวิตและทรัพย์สินยิ่งขึ้น	ซ่อมแซมส่วนที่ชำรุด หมู่ที่ ๑ - ๑๐	-	๕๐,๐๐๐	-	-	-	ซ่อมแซมไฟฟ้าส่องสว่าง	ประชาชนมีความปลอดภัยในชีวิตและทรัพย์สิน	กองช่าง

รายละเอียดโครงการพัฒนา
แผนพัฒนาท้องถิ่น (พ.ศ. ๒๕๖๖ – ๒๕๗๐)
องค์การบริหารส่วนตำบลหนองแดง อำเภอนาเชือก จังหวัดมหาสารคาม

แบบ ผ. ๐๒

ก. ยุทธศาสตร์จังหวัดที่ ๒ ส่งเสริมการค้า การลงทุน และการท่องเที่ยวเชิงสร้างสรรค์และวัฒนธรรม เป็นมิตรกับสิ่งแวดล้อม

ข. ยุทธศาสตร์การพัฒนา ของ อปท. ในเขตจังหวัดที่ ๓ การพัฒนาโครงสร้างการผลิตและสร้างความมั่นคงทางเศรษฐกิจในท้องถิ่น (แนวทางการพัฒนาที่ ๒)

๑. ยุทธศาสตร์การพัฒนาด้านโครงสร้างพื้นฐาน

๑.๑ แผนงานอุตสาหกรรมและการโยธา

ที่	โครงการ	วัตถุประสงค์	เป้าหมาย (ผลผลิตของโครงการ)	งบประมาณ					ตัวชี้วัด (KPI)	ผลที่คาดว่าจะได้รับ	หน่วยงาน รับผิดชอบหลัก
				๒๕๖๖ (บาท)	๒๕๖๗ (บาท)	๒๕๖๘ (บาท)	๒๕๖๙ (บาท)	๒๕๗๐ (บาท)			
๒๔๐.	ติดตั้งไฟส่องสว่างโซล่าเซลล์ภายในหมู่บ้าน หมู่ที่ ๑	เพื่อให้ประชาชนมีความปลอดภัยในชีวิตและทรัพย์สิน	ติดตั้งไฟส่องสว่างโซล่าเซลล์ภายในหมู่บ้าน จำนวน ๘ ต้น	-	-	๓๒๐,๐๐๐	-	-	ติดตั้งไฟฟ้าสาธารณะในแต่ละปี	ประชาชนมีความปลอดภัยในชีวิตและทรัพย์สิน	กองช่าง
๒๔๑.	ติดตั้งไฟฟ้าส่องสว่างร่มแด่หมู่ที่ ๑	เพื่อให้ประชาชนมีความปลอดภัยในชีวิตและทรัพย์สิน	ติดตั้งไฟฟ้าส่องสว่างร่มแด่จำนวน ๖ ต้น	-	-	-	๒๔๐,๐๐๐	-	ไฟฟ้าส่องสว่าง	ประชาชนมีความปลอดภัยในชีวิตและทรัพย์สิน	กองช่าง
๒๔๒	ขยายเขตไฟฟ้าภายในบ้านหนองแดงหมู่ ๑	เพื่อให้ประชาชนมีไฟฟ้าใช้อย่างทั่วถึง	ขยายเขตไฟฟ้าภายในบ้านหนองแดงหมู่ ๑ จำนวน ๑๐ ต้น	-	-	๑๒๐,๐๐๐	-	-	ความปลอดภัยของคนในชุมชน	เพื่อให้ประชาชนมีไฟฟ้าใช้อย่างทั่วถึง	กองช่าง
๒๔๓.	ติดตั้งไฟส่องสว่างโซล่าเซลล์ภายในหมู่ที่ ๒	เพื่อให้ประชาชนมีความปลอดภัยในชีวิตและทรัพย์สิน	ติดตั้งไฟส่องสว่างโซล่าเซลล์ภายในหมู่บ้าน จำนวน ๖ ต้น	-	๒๔๐,๐๐๐	-	-	-	ไฟฟ้าส่องสว่าง	ประชาชนมีความปลอดภัยในชีวิตและทรัพย์สิน	กองช่าง

รายละเอียดโครงการพัฒนา
แผนพัฒนาท้องถิ่น (พ.ศ. ๒๕๖๖ – ๒๕๗๐)
องค์การบริหารส่วนตำบลหนองแดง อำเภอนาเชือก จังหวัดมหาสารคาม

แบบ ผ. ๐๒

ก. ยุทธศาสตร์จังหวัดที่ ๒ ส่งเสริมการค้า การลงทุน และการท่องเที่ยวเชิงสร้างสรรค์และวัฒนธรรม เป็นมิตรกับสิ่งแวดล้อม

ข. ยุทธศาสตร์การพัฒนา ของ อปท. ในเขตจังหวัดที่ ๓ การพัฒนาโครงสร้างการผลิตและสร้างความมั่นคงทางเศรษฐกิจในท้องถิ่น (แนวทางการพัฒนาที่ ๒)

๑. ยุทธศาสตร์การพัฒนาด้านโครงสร้างพื้นฐาน

๑.๑ แผนงานอุตสาหกรรมและการโยธา

ที่	โครงการ	วัตถุประสงค์	เป้าหมาย (ผลผลิตของโครงการ)	งบประมาณ					ตัวชี้วัด (KPI)	ผลที่คาดว่าจะได้รับ	หน่วยงาน รับผิดชอบหลัก
				๒๕๖๖ (บาท)	๒๕๖๗ (บาท)	๒๕๖๘ (บาท)	๒๕๖๙ (บาท)	๒๕๗๐ (บาท)			
๒๔๔.	ขยายเขตไฟฟ้าจากบ้านนางสุดใจถึงบ้านนายเรืองฤทธิ์ หมู่ที่ ๒	เพื่อให้ประชาชนมีไฟฟ้าใช้อย่างทั่วถึง	ขยายเขตไฟฟ้าจากบ้านนางสุดใจถึงบ้านนายเรืองฤทธิ์ จำนวน ๒ ต้น	-	-	-	๒๔,๐๐๐	-	ความปลอดภัยของ คนในชุมชน	เพื่อให้ประชาชน มีไฟฟ้าใช้อย่าง ทั่วถึง	กองช่าง
๒๔๕.	ขยายเขตไฟฟ้าจากศาลาประชาคมถึงบ้านพ่อจันทน์ หมู่ที่ ๒	เพื่อให้ประชาชนมีไฟฟ้าใช้อย่างทั่วถึง	ขยายเขตไฟฟ้าจากศาลาประชาคมถึงบ้านพ่อจันทน์ จำนวน ๒ ต้น	๒๔,๐๐๐	-	-	-	-	ความปลอดภัยของ คนในชุมชน	เพื่อให้ประชาชน มีไฟฟ้าใช้อย่าง ทั่วถึง	กองช่าง
๒๔๖.	ขยายเขตไฟฟ้าจากบ้านนางรัชดาถึงบ้านนายเกียรติ หมู่ที่ ๒	เพื่อให้ประชาชนมีไฟฟ้าใช้อย่างทั่วถึง	ขยายเขตไฟฟ้าจากบ้านนางรัชดาถึงบ้านนายเกียรติ จำนวน ๖ ต้น	-	-	-	-	๓๒,๐๐๐	ขยายเขต ไฟฟ้าในแต่ละ ละปี	ประชาชนมีไฟฟ้า ใช้อย่างทั่วถึง	กองช่าง
๒๔๗.	ติดตั้งไฟฟ้าส่องสว่างจากบ้านนาด่านหมู่ที่ ๒ ถึงห้าแยกหมู่ที่ ๑	เพื่อให้ประชาชนมีความปลอดภัยในชีวิตและทรัพย์สิน	ติดตั้งไฟฟ้าส่องสว่างจากบ้านนาด่านหมู่ ๒ ถึงห้าแยกหมู่ที่ ๑ จำนวน ๓ ต้น	๑๒๐,๐๐๐	-	-	-	-	ไฟฟ้าส่อง สว่าง	ประชาชนมีความ ปลอดภัยในชีวิต และทรัพย์สิน	กองช่าง
๒๔๘.	ติดตั้งไฟส่องสว่างโซล่าเซลล์ภายในหมู่บ้าน หมู่ที่ ๓	เพื่อให้ประชาชนมีความปลอดภัยในชีวิตและทรัพย์สิน	ติดตั้งไฟส่องสว่างโซล่าเซลล์ภายในหมู่บ้าน จำนวน ๑ ต้น	-	-	๔๐,๐๐๐	-	-	ไฟฟ้าส่อง สว่าง	ประชาชนมีความ ปลอดภัยในชีวิต และทรัพย์สิน	กองช่าง

รายละเอียดโครงการพัฒนา
แผนพัฒนาท้องถิ่น (พ.ศ. ๒๕๖๖ – ๒๕๗๐)
องค์การบริหารส่วนตำบลหนองแดง อำเภอนาเชือก จังหวัดมหาสารคาม

แบบ ผ. ๐๒

ก. ยุทธศาสตร์จังหวัดที่ ๒ ส่งเสริมการค้า การลงทุน และการท่องเที่ยวเชิงสร้างสรรค์และวัฒนธรรม เป็นมิตรกับสิ่งแวดล้อม

ข. ยุทธศาสตร์การพัฒนา ของ อปท. ในเขตจังหวัดที่ ๓ การพัฒนาโครงสร้างการผลิตและสร้างความมั่นคงทางเศรษฐกิจในท้องถิ่น (แนวทางการพัฒนาที่ ๒)

๑. ยุทธศาสตร์การพัฒนาด้านโครงสร้างพื้นฐาน

๑.๑ แผนงานอุตสาหกรรมและการโยธา

ที่	โครงการ	วัตถุประสงค์	เป้าหมาย (ผลผลิตของโครงการ)	งบประมาณ					ตัวชี้วัด (KPI)	ผลที่คาดว่าจะได้รับ	หน่วยงาน รับผิดชอบหลัก
				๒๕๖๖ (บาท)	๒๕๖๗ (บาท)	๒๕๖๘ (บาท)	๒๕๖๙ (บาท)	๒๕๗๐ (บาท)			
๒๕๐.	ติดตั้งไฟส่องสว่างแบบโซลาร์เซลล์ภายในหมู่บ้าน หมู่ที่ ๔	เพื่อให้ประชาชนมีความปลอดภัยในชีวิตและทรัพย์สิน	ติดตั้งไฟส่องสว่างแบบโซลาร์เซลล์ภายในหมู่บ้าน จำนวน ๒๐ ต้น	-	-	-	๘๐๐,๐๐๐	-	ไฟฟ้าส่องสว่าง	ประชาชนมีความปลอดภัยในชีวิตและทรัพย์สิน	กองช่าง
๒๕๑.	ติดตั้งไฟส่องสว่างแบบโซลาร์เซลล์ภายในหมู่บ้าน หมู่ที่ ๕	เพื่อให้ประชาชนมีความปลอดภัยในชีวิตและทรัพย์สิน	ติดตั้งไฟส่องสว่างแบบโซลาร์เซลล์ภายในหมู่บ้าน จำนวน ๗ ต้น	-	-	-	-	๒๘๐,๐๐๐	ไฟฟ้าส่องสว่าง	ประชาชนมีความปลอดภัยในชีวิตและทรัพย์สิน	กองช่าง
๒๕๒.	ขยายเขตไฟฟ้าด้านหลังศาลาประชาคมจนถึงภายในหมู่บ้าน หมู่ที่ ๕	เพื่อให้ประชาชนมีไฟฟ้าใช้อย่างทั่วถึง	ขยายเขตไฟฟ้าด้านหลังศาลาประชาคมจนถึงภายในหมู่บ้าน จำนวน ๑๑ ต้น	-	๑๓๒,๐๐๐	-	-	-	ขยายเขตไฟฟ้าในแต่ละปี	ประชาชนมีไฟฟ้าใช้อย่างทั่วถึง	กองช่าง
๒๕๓.	ขยายไฟฟ้าจาก ๒ เฟด เป็น ๓ เฟด หมู่ที่ ๕	เพื่อให้ประชาชนมีไฟฟ้าใช้อย่างทั่วถึง	ขยายไฟฟ้าจาก ๒ เฟด เป็น ๓ เฟด	-	-	-	๓๕๐,๐๐๐	-	ขยายเฟดไฟฟ้า	ประชาชนมีไฟฟ้าใช้อย่างทั่วถึง	กองช่าง

รายละเอียดโครงการพัฒนา
แผนพัฒนาท้องถิ่น (พ.ศ. ๒๕๖๖ – ๒๕๗๐)
องค์การบริหารส่วนตำบลหนองแดง อำเภอนาเชือก จังหวัดมหาสารคาม

แบบ ผ. ๐๒

ก. ยุทธศาสตร์จังหวัดที่ ๒ ส่งเสริมการค้า การลงทุน และการท่องเที่ยวเชิงสร้างสรรค์และวัฒนธรรม เป็นมิตรกับสิ่งแวดล้อม

ข. ยุทธศาสตร์การพัฒนา ของ อบท. ในเขตจังหวัดที่ ๓ การพัฒนาโครงสร้างการผลิตและสร้างความมั่นคงทางเศรษฐกิจในท้องถิ่น (แนวทางการพัฒนาที่ ๒)

๑. ยุทธศาสตร์การพัฒนาด้านโครงสร้างพื้นฐาน

๑.๑ แผนงานอุตสาหกรรมและการโยธา

ที่	โครงการ	วัตถุประสงค์	เป้าหมาย (ผลผลิตของโครงการ)	งบประมาณ					ตัวชี้วัด (KPI)	ผลที่คาดว่าจะได้รับ	หน่วยงาน รับผิดชอบหลัก
				๒๕๖๖ (บาท)	๒๕๖๗ (บาท)	๒๕๖๘ (บาท)	๒๕๖๙ (บาท)	๒๕๗๐ (บาท)			
๒๕๔.	ขยายเขตไฟฟ้า (บ้านวังหิน หมู่ที่ ๖ ถึงบ้านโคกสูงหมู่ที่ ๘)	เพื่อให้ประชาชนมีไฟฟ้าใช้อย่างทั่วถึง	ขยายเขตไฟฟ้า (บ้านวังหิน หมู่ที่ ๖ ถึงบ้านโคกสูงหมู่ที่ ๘) กว้าง ๖ ยาว ๒,๐๐๐ เมตร	-	-	-	-	๑,๐๕๐,๐๐๐	ความปลอดภัยของ คนในชุมชน	ประชาชนมีไฟฟ้า ใช้อย่างทั่วถึง	กองช่าง
๒๕๕.	ติดตั้งไฟฟ้าส่องสว่างแบบโซลาร์เซลล์ภายในหมู่บ้าน หมู่ที่ ๖	เพื่อให้ประชาชนมีความปลอดภัยในชีวิตและทรัพย์สิน	ติดตั้งไฟฟ้าส่องสว่างแบบโซลาร์เซลล์ภายในหมู่บ้าน จำนวน ๑๐ ต้น	-	-	๔๐๐,๐๐๐	-	-	ความปลอดภัยของ คนในชุมชน	ประชาชนมีความ ปลอดภัยในชีวิต และทรัพย์สิน	กองช่าง
๒๕๖.	ขยายเขตไฟฟ้า(จากบ้านวังหิน หมู่ที่ ๖ ถึงบ้านโนนสว่าง)	เพื่อให้ประชาชนมีไฟฟ้าใช้อย่างทั่วถึง	ขยายเขตไฟฟ้า(ถึงบ้านโนนสว่าง) จำนวน ๑๓ ต้น	-	-	-	๑๕๖,๐๐๐	-	ความปลอดภัยของ คนในชุมชน	ประชาชนมีไฟฟ้า ใช้อย่างทั่วถึง	กองช่าง
๒๕๗.	ขยายเขตไฟฟ้าภายในหมู่บ้าน หมู่ที่ ๘	เพื่อให้ประชาชนมีไฟฟ้าใช้อย่างทั่วถึง	ขยายเขตไฟฟ้าภายในหมู่บ้าน จำนวน ๘ ต้น	๘๖,๐๐๐	-	-	-	-	ขยายเขต ไฟฟ้าแต่ละปี	ประชาชนมีไฟฟ้า ใช้อย่างทั่วถึง	กองช่าง

รายละเอียดโครงการพัฒนา
แผนพัฒนาท้องถิ่น (พ.ศ. ๒๕๖๖ – ๒๕๗๐)
องค์การบริหารส่วนตำบลหนองแดง อำเภอนาเชือก จังหวัดมหาสารคาม

แบบ ผ. ๐๒

- ก. ยุทธศาสตร์จังหวัดที่ ๒ ส่งเสริมการค้า การลงทุน และการท่องเที่ยวเชิงสร้างสรรค์และวัฒนธรรม เป็นมิตรกับสิ่งแวดล้อม
 ข. ยุทธศาสตร์การพัฒนา ของ อปท. ในเขตจังหวัดที่ ๓ การพัฒนาโครงสร้างการผลิตและสร้างความมั่นคงทางเศรษฐกิจในท้องถิ่น (แนวทางการพัฒนาที่ ๒)

๑. ยุทธศาสตร์การพัฒนาด้านโครงสร้างพื้นฐาน

๑.๑ แผนงานอุตสาหกรรมและการโยธา

ที่	โครงการ	วัตถุประสงค์	เป้าหมาย (ผลผลิตของโครงการ)	งบประมาณ					ตัวชี้วัด (KPI)	ผลที่คาดว่าจะได้รับ	หน่วยงาน รับผิดชอบหลัก
				๒๕๖๖ (บาท)	๒๕๖๗ (บาท)	๒๕๖๘ (บาท)	๒๕๖๙ (บาท)	๒๕๗๐ (บาท)			
๒๕๙.	ขยายเขตไฟฟ้าส่องสว่างแบบโซล่าเซลล์ภายในหมู่บ้าน หมู่ที่ ๙	เพื่อให้ประชาชนมีความปลอดภัยในชีวิตและทรัพย์สิน	ขยายเขตไฟฟ้าส่องสว่างแบบโซล่าเซลล์ภายในหมู่บ้าน จำนวน ๑๐ ต้น	-	-	-	๔๐๐,๐๐๐	-	ความปลอดภัยของคนในชุมชน	ประชาชนมีความปลอดภัยในชีวิตและทรัพย์สิน	กองช่าง
๒๖๐.	ขยายเขตไฟฟ้ารอบหมู่บ้าน หมู่ที่ ๙	เพื่อให้ประชาชนมีไฟฟ้าใช้อย่างทั่วถึง	ขยายเขตเสาไฟฟ้า(รอบหมู่บ้าน) จำนวน ๔ ต้น	-	-	-	-	๔๘,๐๐๐	ความปลอดภัยของคนในชุมชน	ประชาชนมีไฟฟ้าใช้อย่างทั่วถึง	กองช่าง
๒๖๑.	ติดตั้งแผงโซล่าเซลล์เพื่อผลิตน้ำประปา หมู่ที่ ๑	เพื่อให้ประชาชนมีแหล่งน้ำทำการเกษตรและมีน้ำเพื่อการอุปโภค-บริโภค	ติดตั้งแผงโซล่าเซลล์เพื่อผลิตน้ำประปา จำนวน ๑ ชุด	-	-	๓๐๐,๐๐๐	-	-	มีแหล่งน้ำเพิ่มขึ้น	ประชาชนมีแหล่งน้ำทำการเกษตรและมีน้ำเพื่อการอุปโภค-บริโภค	กองช่าง
๒๖๒.	ขยายเขตไฟฟ้าเพื่อการเกษตร หมู่ที่ ๑	เพื่อให้ประชาชนมีไฟฟ้าใช้เพื่อการเกษตร	ขยายเขตไฟฟ้าเพื่อการเกษตรภายใน หมู่ที่ ๑	-	-	-	๕๐๐,๐๐๐	-	ขยายเขตไฟฟ้าในแต่ละปี	ประชาชนมีไฟฟ้าใช้เพื่อการเกษตร	กองช่าง

รายละเอียดโครงการพัฒนา
แผนพัฒนาท้องถิ่น (พ.ศ. ๒๕๖๖ - ๒๕๗๐)
องค์การบริหารส่วนตำบลหนองแดง อำเภอนาเชือก จังหวัดมหาสารคาม

แบบ ผ. ๐๒

ก. ยุทธศาสตร์จังหวัดที่ ๒ ส่งเสริมการค้า การลงทุน และการท่องเที่ยวเชิงสร้างสรรค์และวัฒนธรรม เป็นมิตรกับสิ่งแวดล้อม

ข. ยุทธศาสตร์การพัฒนา ของ อบท. ในเขตจังหวัดที่ ๓ การพัฒนาโครงสร้างการผลิตและสร้างความมั่นคงทางเศรษฐกิจในท้องถิ่น (แนวทางการพัฒนาที่ ๒)

๑. ยุทธศาสตร์การพัฒนาด้านโครงสร้างพื้นฐาน

๑.๑ แผนงานอุตสาหกรรมและการโยธา

ที่	โครงการ	วัตถุประสงค์	เป้าหมาย (ผลผลิตของโครงการ)	งบประมาณ					ตัวชี้วัด (KPI)	ผลที่คาดว่าจะได้รับ	หน่วยงาน รับผิดชอบหลัก
				๒๕๖๖ (บาท)	๒๕๖๗ (บาท)	๒๕๖๘ (บาท)	๒๕๖๙ (บาท)	๒๕๗๐ (บาท)			
๒๖๓.	ติดตั้งระบบประปาแบบโซล่าเซลล์ภายในหมู่บ้าน หมู่ที่ ๓	เพื่อให้ประชาชนมีแหล่งน้ำทำการเกษตรและมีน้ำเพื่อการอุปโภค-บริโภค	ติดตั้งระบบประปาแบบโซล่าเซลล์ภายในหมู่บ้าน จำนวน ๑ แห่ง	-	๓๐๐,๐๐๐	-	-	-	ระบบประปาแบบโซล่าเซลล์	ประชาชนมีแหล่งน้ำทำการเกษตรและมีน้ำเพื่อการอุปโภค-บริโภค	กองช่าง
๒๖๔.	ติดตั้งระบบประปาแบบโซล่าเซลล์ภายในหมู่บ้าน หมู่ที่ ๔	เพื่อให้ประชาชนมีแหล่งน้ำทำการเกษตรและมีน้ำเพื่อการอุปโภค-บริโภค	ติดตั้งระบบประปาแบบโซล่าเซลล์ภายในหมู่บ้าน จำนวน ๒ แห่ง	-	-	๖๐๐,๐๐๐	-	-	มีแหล่งน้ำเพิ่มขึ้น	ประชาชนมีแหล่งน้ำทำการเกษตรและมีน้ำเพื่อการอุปโภค-บริโภค	กองช่าง
๒๖๕.	ติดตั้งสัญญาณไฟกระพริบเตือน (แบบโซล่าเซลล์) หมู่ที่ ๑ - ๑๐	เพื่อให้ประชาชนมีความปลอดภัยในชีวิตและทรัพย์สิน	ติดตั้งสัญญาณไฟกระพริบเตือน (แบบโซล่าเซลล์) หมู่ ๑ - ๑๐	-	-	-	๑๐๐,๐๐๐	-	สัญญาณไฟกระพริบเตือน แบบโซล่าเซลล์	ประชาชนมีความปลอดภัยในชีวิตและทรัพย์สิน	กองช่าง
๒๖๖.	ขยายเขตไฟฟ้าภายในหมู่บ้าน หมู่ที่ ๑ - ๑๐	เพื่อให้ประชาชนมีไฟฟ้าใช้อย่างทั่วถึง	ขยายเขตไฟฟ้าภายในตำบลหนองแดง	-	-	-	-	๖๐๐,๐๐๐	ขยายเขตไฟฟ้าแต่ละปี	ประชาชนมีไฟฟ้าใช้อย่างทั่วถึง	กองช่าง

รายละเอียดโครงการพัฒนา
แผนพัฒนาท้องถิ่น (พ.ศ. ๒๕๖๖ – ๒๕๗๐)
องค์การบริหารส่วนตำบลหนองแดง อำเภอนาเชือก จังหวัดมหาสารคาม

แบบ ผ. ๐๒

ก. ยุทธศาสตร์จังหวัดที่ ๒ ส่งเสริมการค้า การลงทุน และการท่องเที่ยวเชิงสร้างสรรค์และวัฒนธรรม เป็นมิตรกับสิ่งแวดล้อม

ข. ยุทธศาสตร์การพัฒนา ของ อปท. ในเขตจังหวัดที่ ๓ การพัฒนาโครงสร้างการผลิตและสร้างความมั่นคงทางเศรษฐกิจในท้องถิ่น (แนวทางการพัฒนาที่ ๒)

๑. ยุทธศาสตร์การพัฒนาด้านโครงสร้างพื้นฐาน

๑.๑ แผนงานอุตสาหกรรมและการโยธา

ที่	โครงการ	วัตถุประสงค์	เป้าหมาย (ผลผลิตของโครงการ)	งบประมาณ					ตัวชี้วัด (KPI)	ผลที่คาดว่าจะได้รับ	หน่วยงาน รับผิดชอบหลัก
				๒๕๖๖ (บาท)	๒๕๖๗ (บาท)	๒๕๖๘ (บาท)	๒๕๖๙ (บาท)	๒๕๗๐ (บาท)			
๒๖๗.	ขยายเขตไฟฟ้าเพื่อ การเกษตร หมู่ที่ ๑ - ๑๐	เพื่อให้ประชาชนมี ไฟฟ้าใช้เพื่อ การเกษตร	ขยายเขตไฟฟ้าเพื่อ การเกษตรภายในตำบล หนองแดง	-	-	๕๐๐,๐๐๐	-	-	ขยายเขต ไฟฟ้าแต่ละปี	ประชาชนมีแหล่ง น้ำทำการเกษตร และมีน้ำเพื่อการ อุปโภค-บริโภค	กองช่าง
๒๖๘.	ปรับปรุงต่อเติมโดม อเนกประสงค์	เพื่อใช้เป็นสถานที่ ประกอบกิจกรรม ภายใน อบต. หนอง แดง	จำนวน ๑ ครั้ง	-	-	๕๐๐,๐๐๐	-	-	โดม อเนกประสงค์ ที่มีมาตรฐาน	เป็นสถานที่ ประกอบกิจกรรม ภายใน อบต.	กองช่าง
๒๖๙.	ติดตั้งไฟส่องสว่างรอบ สนามออกกำลังกายศูนย์ เด็กเล็กฯ บ้านหนองแดง หมู่ที่ ๑	เพื่อให้ประชาชนมี ความปลอดภัยใน ชีวิตและทรัพย์สิน	ติดตั้งไฟฟ้าสาธารณะภายใน ศูนย์เด็กเล็กฯ จำนวน ๙ จุด	๗๐๐,๐๐๐	-	-	-	-	ติดตั้งไฟฟ้า สาธารณะแต่ ละปี	ประชาชนมีความ ปลอดภัยในชีวิต และทรัพย์สิน	กองช่าง

รายละเอียดโครงการพัฒนา
แผนพัฒนาท้องถิ่น (พ.ศ. ๒๕๖๖ – ๒๕๗๐)
องค์การบริหารส่วนตำบลหนองแดง อำเภอนาเชือก จังหวัดมหาสารคาม

แบบ ผ. ๐๒

ก. ยุทธศาสตร์จังหวัดที่ ๒ ส่งเสริมการค้า การลงทุน และการท่องเที่ยวเชิงสร้างสรรค์และวัฒนธรรม เป็นมิตรกับสิ่งแวดล้อม

ข. ยุทธศาสตร์การพัฒนา ของ อบท. ในเขตจังหวัดที่ ๓ การพัฒนาโครงสร้างการผลิตและสร้างความมั่นคงทางเศรษฐกิจในท้องถิ่น (แนวทางการพัฒนาที่ ๒)

๑. ยุทธศาสตร์การพัฒนาด้านโครงสร้างพื้นฐาน

๑.๑ แผนงานอุตสาหกรรมและการโยธา

ที่	โครงการ	วัตถุประสงค์	เป้าหมาย (ผลผลิตของโครงการ)	งบประมาณ					ตัวชี้วัด (KPI)	ผลที่คาดว่าจะได้รับ	หน่วยงาน รับผิดชอบหลัก
				๒๕๖๖ (บาท)	๒๕๖๗ (บาท)	๒๕๖๘ (บาท)	๒๕๖๙ (บาท)	๒๕๗๐ (บาท)			
๒๗๐.	ติดตั้งไฟฟ้าส่องสว่าง จาก รพ. สต. ถึง อบต. หนองแดง หมู่ที่ ๑๐	เพื่อให้ประชาชนมี ความปลอดภัยในชีวิตและทรัพย์สิน	ติดตั้งไฟฟ้าส่องสว่างจาก รพ. สต. ถึง อบต.หนองแดง จำนวน ๒๐ ต้น	-	-	๘๐,๐๐๐	-	-	ติดตั้งไฟฟ้า สาธารณะแต่ ละปี	ประชาชนมีความ ปลอดภัยในชีวิต และทรัพย์สิน	กองช่าง
๒๗๑.	ขุดลอกบ่อน้ำภายในศูนย์ ศิลปาชีพบ้านโคกก่อง หมู่ที่ ๗	เพื่อให้ประชาชนมี น้ำใช้ในการเกษตร ที่พอเพียง	ขุดลอกบ่อน้ำภายในศูนย์ ศิลปาชีพบ้านโคกก่อง	-	-	-	๑๐๐,๐๐๐	-	บ่อน้ำที่ได้ มาตรฐาน	ประชาชนมีน้ำใช้ ในการเกษตรที่ เพียงพอ	กองช่าง
๒๗๒.	ซุ้มเฉลิมพระเกียรติศูนย์ ศิลปาชีพบ้านโคกก่อง หมู่ที่ ๗	เพื่อให้ประชาชนที่ เข้ามาใช้บริการมีที่ พักผ่อนหย่อนใจ	จำนวน ๒ ซุ้ม	๑๐๐,๐๐๐	-	-	-	-	ซุ้มเฉลิมพระ เกียรติที่ได้ มาตรฐาน	ประชาชนที่เข้า มาใช้บริการมีที่ พักผ่อนหย่อนใจ	กองช่าง
๒๗๓.	ก่อสร้างระบบประปาถัง สูง อบต.หนองแดง	เพื่อใช้ในกิจการของ อบต.	ระบบประปาถังสูง	๕๐๐,๐๐๐	-	-	-	-	ระบบประปา ถังสูง	ใช้ในกิจการ อบต.	กองช่าง

รายละเอียดโครงการพัฒนา
แผนพัฒนาท้องถิ่น (พ.ศ. ๒๕๖๖ – ๒๕๗๐)
องค์การบริหารส่วนตำบลหนองแดง อำเภอนาเชือก จังหวัดมหาสารคาม

แบบ ผ. ๐๒

- ก. ยุทธศาสตร์จังหวัดที่ ๒ ส่งเสริมการค้า การลงทุน และการท่องเที่ยวเชิงสร้างสรรค์และวัฒนธรรม เป็นมิตรกับสิ่งแวดล้อม
 ข. ยุทธศาสตร์การพัฒนา ของ อบท. ในเขตจังหวัดที่ ๓ การพัฒนาโครงสร้างการผลิตและสร้างความมั่นคงทางเศรษฐกิจในท้องถิ่น (แนวทางการพัฒนาที่ ๒)

๑. ยุทธศาสตร์การพัฒนาด้านโครงสร้างพื้นฐาน

๑.๑ แผนงานอุตสาหกรรมและการโยธา

ที่	โครงการ	วัตถุประสงค์	เป้าหมาย (ผลผลิตของโครงการ)	งบประมาณ					ตัวชี้วัด (KPI)	ผลที่คาดว่าจะได้รับ	หน่วยงาน รับผิดชอบหลัก
				๒๕๖๖ (บาท)	๒๕๖๗ (บาท)	๒๕๖๘ (บาท)	๒๕๖๙ (บาท)	๒๕๗๐ (บาท)			
๒๗๔.	บ้านพัก ข้าราชการ	เพื่อจัดหาที่พักสำหรับ ข้าราชการที่ไม่มีที่พัก อาศัย	ก่อสร้างบ้านพักข้าราชการ จำนวน ๕ ห้อง	-	-	-	๘๐๐,๐๐๐	-	บ้านพัก จำนวน ๕ ห้อง	ที่พักสำหรับ ข้าราชการที่ไม่มีที่ พักอาศัย	กองช่าง
รวม	๒๗๔	โครงการ	-	๑๖,๕๑๓,๑๙๕	๑๓,๗๘๗,๙๕๕	๒๔,๑๓๒,๑๖๗	๒๙,๗๒๗,๔๔๒	๑๐,๖๖๕,๔๐๐	-	-	-

รายละเอียดโครงการพัฒนา
แผนพัฒนาท้องถิ่น (พ.ศ. ๒๕๖๖ – ๒๕๗๐)
องค์การบริหารส่วนตำบลหนองแดง อำเภอนาเชือก จังหวัดมหาสารคาม

แบบ ผ. ๐๒

- ก. ยุทธศาสตร์จังหวัดที่ ๒ ส่งเสริมการค้า การลงทุน และการท่องเที่ยวเชิงสร้างสรรค์และวัฒนธรรม เป็นมิตรกับสิ่งแวดล้อม
- ข. ยุทธศาสตร์การพัฒนา ของ อปท. ในเขตจังหวัดที่ ๓ การพัฒนาโครงสร้างการผลิตและสร้างความมั่นคงทางเศรษฐกิจในท้องถิ่น (แนวทางการพัฒนาที่ ๒)
๒. ยุทธศาสตร์การพัฒนาด้านการส่งเสริมคุณภาพชีวิตและสังคม

๒.๑ แผนงานสาธารณสุข

ที่	โครงการ	วัตถุประสงค์	เป้าหมาย (ผลผลิตของโครงการ)	งบประมาณ					ตัวชี้วัด (KPI)	ผลที่คาดว่าจะได้รับ	หน่วยงาน รับผิดชอบหลัก
				๒๕๖๖ (บาท)	๒๕๖๗ (บาท)	๒๕๖๘ (บาท)	๒๕๖๙ (บาท)	๒๕๗๐ (บาท)			
๑.	จัดซื้อเครื่องออกกำลังกาย	เพื่อให้ประชาชนมีสถานที่ออกกำลังกาย	จำนวน ๑๐ หมู่บ้าน	-	๑,๐๐๐,๐๐๐	-	-	-	อุปกรณ์ออกกำลังกาย	ประชาชนในตำบลหนองแดงมีสุขภาพดีและแข็งแรง	สำนักปลัด
๒.	ทำพื้นที่จุดบ่อขยะของหมู่ที่ ๑	เพื่อรองรับขยะมูลฝอยจากครัวเรือนที่เพิ่มขึ้น	จำนวน ๑ แห่ง	-	-	๑,๐๐๐,๐๐๐	-	-	บ่อทิ้งขยะ	ประชาชนมีบ่อทิ้งขยะประจำหมู่บ้านที่ถูกต้อง	สำนักปลัด
๓.	อุดหนุนโครงการสมทบทุนกลุ่มอาชีพพร้อมปรับปรุงภูมิทัศน์ หมู่ที่ ๑	เพื่อให้ประชาชนมีสุขภาพและชีวิตที่ดี	ประชาชนในหมู่บ้านอุดหนุนกลุ่มอาชีพ	-	-	-	๑๕๐,๐๐๐	-	ประชาชนร้อยละ ๘๐ มีสุขภาพที่ดี	ประชาชนมีการลดค่าใช้จ่ายภายในครอบครัว	สำนักปลัด
๔.	ป้องกันและควบคุมโรคไข้เลือดออก	เพื่อป้องกันและควบคุมโรคไข้เลือดออก	จัดซื้อเคมีภัณฑ์และอุปกรณ์พ่นหมอกควัน	๑๐๐,๐๐๐	๑๐๐,๐๐๐	๑๐๐,๐๐๐	๑๐๐,๐๐๐	๑๐๐,๐๐๐	เครื่องพ่นหมอกควันฉีดพ่นยุง	ป้องกันและควบคุมการแพร่ระบาดของโรคไข้เลือดออก	สำนักปลัด

รายละเอียดโครงการพัฒนา
แผนพัฒนาท้องถิ่น (พ.ศ. ๒๕๖๖ – ๒๕๗๐)
องค์การบริหารส่วนตำบลหนองแดง อำเภอนาเชือก จังหวัดมหาสารคาม

แบบ ผ. ๐๒

- ก. ยุทธศาสตร์จังหวัดที่ ๒ ส่งเสริมการค้า การลงทุน และการท่องเที่ยวเชิงสร้างสรรค์และวัฒนธรรม เป็นมิตรกับสิ่งแวดล้อม
 ข. ยุทธศาสตร์การพัฒนา ของ อปท. ในเขตจังหวัดที่ ๓ การพัฒนาโครงสร้างการผลิตและสร้างความมั่นคงทางเศรษฐกิจในท้องถิ่น (แนวทางการพัฒนาที่ ๒)
 ๒. ยุทธศาสตร์การพัฒนาด้านการส่งเสริมคุณภาพชีวิตและสังคม

๒.๑ แผนงานสาธารณสุข

ที่	โครงการ	วัตถุประสงค์	เป้าหมาย (ผลผลิตของ โครงการ)	งบประมาณ					ตัวชี้วัด (KPI)	ผลที่คาดว่าจะ ได้รับ	หน่วยงาน รับผิดชอบหลัก
				๒๕๖๖ (บาท)	๒๕๖๗ (บาท)	๒๕๖๘ (บาท)	๒๕๖๙ (บาท)	๒๕๗๐ (บาท)			
๕.	โครงการรณรงค์และส่งเสริมการคัดแยกขยะที่ต้นทาง	๑. เพื่อลดปริมาณขยะในชุมชน ๒. ลดปัญหามลพิษจากขยะ ๓. สร้างจิตสำนึกให้ชุมชนรักษาความสะอาดและรู้จักวิธีคัดแยกและกำจัดขยะที่ถูกต้อง	ภายในตำบลหนองแดง	๑๐,๐๐๐	๑๐,๐๐๐	๑๐,๐๐๐	๑๐,๐๐๐	๑๐,๐๐๐	จำนวนขยะที่ลดลงร้อยละ ๒	๑. เพื่อลดปริมาณขยะในชุมชน ๒. ลดปัญหามลพิษจากขยะ ๓. สร้างจิตสำนึกให้ชุมชนรักษาความสะอาดและรู้จักวิธีคัดแยกและกำจัดขยะที่ถูกต้อง	สำนักปลัด
๖.	ขับเคลื่อนโครงการสัตว์ปลอดโรค คนปลอดภัยจากโรคพิษสุนัขบ้าตามพระปณิธาน ศ.ดร.สมเด็จฯ พระเจ้าลูกเธอเจ้าฟ้าจุฬาภรณฯ	เพื่อป้องกันโรคพิษสุนัขบ้า	ฉีดวัคซีนป้องกันโรคพิษสุนัขบ้าให้แมวและสุนัข	๕๐,๐๐๐	๕๐,๐๐๐	๕๐,๐๐๐	๕๐,๐๐๐	๕๐,๐๐๐	วัคซีนป้องกันโรคพิษสุนัขบ้า	ป้องกันและควบคุมการแพร่ระบาดของโรคพิษสุนัขบ้า	สำนักปลัด

รายละเอียดโครงการพัฒนา
แผนพัฒนาท้องถิ่น (พ.ศ. ๒๕๖๖ – ๒๕๗๐)
องค์การบริหารส่วนตำบลหนองแดง อำเภอนาเชือก จังหวัดมหาสารคาม

แบบ ผ. ๐๒

ก. ยุทธศาสตร์จังหวัดที่ ๒ ส่งเสริมการค้า การลงทุน และการท่องเที่ยวเชิงสร้างสรรค์และวัฒนธรรม เป็นมิตรกับสิ่งแวดล้อม

ข. ยุทธศาสตร์การพัฒนา ของ อปท. ในเขตจังหวัดที่ ๓ การพัฒนาโครงสร้างการผลิตและสร้างความมั่นคงทางเศรษฐกิจในท้องถิ่น (แนวทางการพัฒนาที่ ๒)

๒. ยุทธศาสตร์การพัฒนาด้านการส่งเสริมคุณภาพชีวิตและสังคม

๒.๑ แผนงานสาธารณสุข

ที่	โครงการ	วัตถุประสงค์	เป้าหมาย (ผลผลิตของโครงการ)	งบประมาณ					ตัวชี้วัด (KPI)	ผลที่คาดว่าจะได้รับ	หน่วยงาน รับผิดชอบหลัก
				๒๕๖๖ (บาท)	๒๕๖๗ (บาท)	๒๕๖๘ (บาท)	๒๕๖๙ (บาท)	๒๕๗๐ (บาท)			
๗.	อุดหนุนโครงการตามพระราชดำริ ด้านสาธารณสุข หมู่ที่ ๑ บ้านหนองแดง (จำนวน ๓ โครงการ)	เพื่อให้ประชาชนมีสุขภาพและคุณภาพชีวิตที่ดี	ประชาชนในหมู่บ้าน (อุดหนุนกรรมการ หมู่บ้าน หมู่ที่ ๑)	๒๐,๐๐๐	๒๐,๐๐๐	๒๐,๐๐๐	๒๐,๐๐๐	๒๐,๐๐๐	ประชาชนร้อยละ ๘๐ มีสุขภาพดี	ประชาชนในหมู่บ้านมีความรู้ด้านสาธารณสุข และสามารถนำไปปฏิบัติให้ถูกต้อง	สำนักปลัด
๘.	อุดหนุนโครงการตามพระราชดำริ ด้านสาธารณสุข หมู่ที่ ๒ บ้านนาด่าน (จำนวน ๓ โครงการ)	เพื่อให้ประชาชนมีสุขภาพและคุณภาพชีวิตที่ดี	ประชาชนในหมู่บ้าน (อุดหนุนกรรมการ หมู่บ้าน หมู่ที่ ๒)	๒๐,๐๐๐	๒๐,๐๐๐	๒๐,๐๐๐	๒๐,๐๐๐	๒๐,๐๐๐	ประชาชนร้อยละ ๘๐ มีสุขภาพดี	ประชาชนในหมู่บ้านมีความรู้ด้านสาธารณสุข และสามารถนำไปปฏิบัติให้ถูกต้อง	สำนักปลัด
๙.	อุดหนุนโครงการตามพระราชดำริ ด้านสาธารณสุข หมู่ที่ ๓ บ้านดอนแฮด (จำนวน ๓ โครงการ)	เพื่อให้ประชาชนมีสุขภาพและคุณภาพชีวิตที่ดี	ประชาชนในหมู่บ้าน (อุดหนุนกรรมการ หมู่บ้าน หมู่ที่ ๓)	๒๐,๐๐๐	๒๐,๐๐๐	๒๐,๐๐๐	๒๐,๐๐๐	๒๐,๐๐๐	ประชาชนร้อยละ ๘๐ มีสุขภาพดี	ประชาชนในหมู่บ้านมีความรู้ด้านสาธารณสุข และสามารถนำไปปฏิบัติให้ถูกต้อง	สำนักปลัด

รายละเอียดโครงการพัฒนา
แผนพัฒนาท้องถิ่น (พ.ศ. ๒๕๖๖ – ๒๕๗๐)
องค์การบริหารส่วนตำบลหนองแดง อำเภอนาเชือก จังหวัดมหาสารคาม

แบบ ผ. ๐๒

ก. ยุทธศาสตร์จังหวัดที่ ๒ ส่งเสริมการค้า การลงทุน และการท่องเที่ยวเชิงสร้างสรรค์และวัฒนธรรม เป็นมิตรกับสิ่งแวดล้อม

ข. ยุทธศาสตร์การพัฒนา ของ อปท. ในเขตจังหวัดที่ ๓ การพัฒนาโครงสร้างการผลิตและสร้างความมั่นคงทางเศรษฐกิจในท้องถิ่น (แนวทางการพัฒนาที่ ๒)

๒. ยุทธศาสตร์การพัฒนาด้านการส่งเสริมคุณภาพชีวิตและสังคม

๒.๑ แผนงานสาธารณสุข

ที่	โครงการ	วัตถุประสงค์	เป้าหมาย (ผลผลิตของโครงการ)	งบประมาณ					ตัวชี้วัด (KPI)	ผลที่คาดว่าจะได้รับ	หน่วยงาน รับผิดชอบหลัก
				๒๕๖๖ (บาท)	๒๕๖๗ (บาท)	๒๕๖๘ (บาท)	๒๕๖๙ (บาท)	๒๕๗๐ (บาท)			
๑๐.	อุดหนุนโครงการตามพระราชดำริ ด้านสาธารณสุข หมู่ที่ ๔ บ้านเก่าใหญ่ (จำนวน ๓ โครงการ)	เพื่อให้ประชาชนมีสุขภาพและคุณภาพชีวิตที่ดี	ประชาชนในหมู่บ้าน (อุดหนุนกรรมการ หมู่บ้าน หมู่ที่ ๔)	๒๐,๐๐๐	๒๐,๐๐๐	๒๐,๐๐๐	๒๐,๐๐๐	๒๐,๐๐๐	ประชาชนร้อยละ ๘๐ มีสุขภาพดี	ประชาชนในหมู่บ้านมีความรู้ด้านสาธารณสุข และสามารถนำไปปฏิบัติให้ถูกต้อง	สำนักปลัด
๑๑.	อุดหนุนโครงการตามพระราชดำริ ด้านสาธารณสุข หมู่ที่ ๒ บ้านโนนสะอาด (จำนวน ๓ โครงการ)	เพื่อให้ประชาชนมีสุขภาพและคุณภาพชีวิตที่ดี	ประชาชนในหมู่บ้าน (อุดหนุนกรรมการ หมู่บ้าน หมู่ที่ ๕)	๒๐,๐๐๐	๒๐,๐๐๐	๒๐,๐๐๐	๒๐,๐๐๐	๒๐,๐๐๐	ประชาชนร้อยละ ๘๐ มีสุขภาพดี	ประชาชนในหมู่บ้านมีความรู้ด้านสาธารณสุข และสามารถนำไปปฏิบัติให้ถูกต้อง	สำนักปลัด
๑๒.	อุดหนุนโครงการตามพระราชดำริ ด้านสาธารณสุข หมู่ที่ ๖ บ้านวังหิน (จำนวน ๓ โครงการ)	เพื่อให้ประชาชนมีสุขภาพและคุณภาพชีวิตที่ดี	ประชาชนในหมู่บ้าน (อุดหนุนกรรมการ หมู่บ้าน หมู่ที่ ๖)	๒๐,๐๐๐	๒๐,๐๐๐	๒๐,๐๐๐	๒๐,๐๐๐	๒๐,๐๐๐	ประชาชนร้อยละ ๘๐ มีสุขภาพดี	ประชาชนในหมู่บ้านมีความรู้ด้านสาธารณสุข และสามารถนำไปปฏิบัติให้ถูกต้อง	สำนักปลัด

รายละเอียดโครงการพัฒนา
แผนพัฒนาท้องถิ่น (พ.ศ. ๒๕๖๖ – ๒๕๗๐)
องค์การบริหารส่วนตำบลหนองแดง อำเภอนาเชือก จังหวัดมหาสารคาม

แบบ ผ. ๐๒

ก. ยุทธศาสตร์จังหวัดที่ ๒ ส่งเสริมการค้า การลงทุน และการท่องเที่ยวเชิงสร้างสรรค์และวัฒนธรรม เป็นมิตรกับสิ่งแวดล้อม

ข. ยุทธศาสตร์การพัฒนา ของ อปท. ในเขตจังหวัดที่ ๓ การพัฒนาโครงสร้างการผลิตและสร้างความมั่นคงทางเศรษฐกิจในท้องถิ่น (แนวทางการพัฒนาที่ ๒)

๒. ยุทธศาสตร์การพัฒนาด้านการส่งเสริมคุณภาพชีวิตและสังคม

๒.๑ แผนงานสาธารณสุข

ที่	โครงการ	วัตถุประสงค์	เป้าหมาย (ผลผลิตของโครงการ)	งบประมาณ					ตัวชี้วัด (KPI)	ผลที่คาดว่าจะได้รับ	หน่วยงาน รับผิดชอบหลัก
				๒๕๖๖ (บาท)	๒๕๖๗ (บาท)	๒๕๖๘ (บาท)	๒๕๖๙ (บาท)	๒๕๗๐ (บาท)			
๑๓.	อุดหนุนโครงการตามพระราชดำริ ด้านสาธารณสุข หมู่ที่ ๗ บ้านโคกก่อง (จำนวน ๓ โครงการ)	เพื่อให้ประชาชนมีสุขภาพและคุณภาพชีวิตที่ดี	ประชาชนในหมู่บ้าน (อุดหนุนกรรมการ หมู่บ้าน หมู่ที่ ๗)	๒๐,๐๐๐	๒๐,๐๐๐	๒๐,๐๐๐	๒๐,๐๐๐	๒๐,๐๐๐	ประชาชนร้อยละ ๘๐ มีสุขภาพดี	ประชาชนในหมู่บ้านมีความรู้ด้านสาธารณสุข และสามารถนำไปปฏิบัติให้ถูกต้อง	สำนักปลัด
๑๔.	อุดหนุนโครงการตามพระราชดำริ ด้านสาธารณสุข หมู่ที่ ๘ บ้านโคกสูง (จำนวน ๓ โครงการ)	เพื่อให้ประชาชนมีสุขภาพและคุณภาพชีวิตที่ดี	ประชาชนในหมู่บ้าน (อุดหนุนกรรมการ หมู่บ้าน หมู่ที่ ๘)	๒๐,๐๐๐	๒๐,๐๐๐	๒๐,๐๐๐	๒๐,๐๐๐	๒๐,๐๐๐	ประชาชนร้อยละ ๘๐ มีสุขภาพดี	ประชาชนในหมู่บ้านมีความรู้ด้านสาธารณสุข และสามารถนำไปปฏิบัติให้ถูกต้อง	สำนักปลัด
๑๕.	อุดหนุนโครงการตามพระราชดำริ ด้านสาธารณสุข หมู่ที่ ๙ บ้านหนองแต้ (จำนวน ๓ โครงการ)	เพื่อให้ประชาชนมีสุขภาพและคุณภาพชีวิตที่ดี	ประชาชนในหมู่บ้าน (อุดหนุนกรรมการ หมู่บ้าน หมู่ที่ ๙)	๒๐,๐๐๐	๒๐,๐๐๐	๒๐,๐๐๐	๒๐,๐๐๐	๒๐,๐๐๐	ประชาชนร้อยละ ๘๐ มีสุขภาพดี	ประชาชนในหมู่บ้านมีความรู้ด้านสาธารณสุข และสามารถนำไปปฏิบัติให้ถูกต้อง	สำนักปลัด

รายละเอียดโครงการพัฒนา
แผนพัฒนาท้องถิ่น (พ.ศ. ๒๕๖๖ – ๒๕๗๐)
องค์การบริหารส่วนตำบลหนองแดง อำเภอนาเชือก จังหวัดมหาสารคาม

แบบ ผ. ๐๒

ก. ยุทธศาสตร์จังหวัดที่ ๒ ส่งเสริมการค้า การลงทุน และการท่องเที่ยวเชิงสร้างสรรค์และวัฒนธรรม เป็นมิตรกับสิ่งแวดล้อม

ข. ยุทธศาสตร์การพัฒนา ของ อปท. ในเขตจังหวัดที่ ๓ การพัฒนาโครงสร้างการผลิตและสร้างความมั่นคงทางเศรษฐกิจในท้องถิ่น (แนวทางการพัฒนาที่ ๒)

๒. ยุทธศาสตร์การพัฒนาด้านการส่งเสริมคุณภาพชีวิตและสังคม

๒.๑ แผนงานสาธารณสุข

ที่	โครงการ	วัตถุประสงค์	เป้าหมาย (ผลผลิตของโครงการ)	งบประมาณ					ตัวชี้วัด (KPI)	ผลที่คาดว่าจะได้รับ	หน่วยงาน รับผิดชอบหลัก
				๒๕๖๖ (บาท)	๒๕๖๗ (บาท)	๒๕๖๘ (บาท)	๒๕๖๙ (บาท)	๒๕๗๐ (บาท)			
๑๖.	อุดหนุนโครงการตามพระราชดำริ ด้านสาธารณสุข หมู่ที่ ๑๐ บ้านหนองแดงสหมิตร (จำนวน ๓ โครงการ)	เพื่อให้ประชาชนมีสุขภาพและคุณภาพชีวิตที่ดี	ประชาชนในหมู่บ้าน (อุดหนุนกรรมการ หมู่บ้าน หมู่ที่ ๑๐)	๒๐,๐๐๐	๒๐,๐๐๐	๒๐,๐๐๐	๒๐,๐๐๐	๒๐,๐๐๐	ประชาชนร้อยละ ๘๐ มีสุขภาพดี	ประชาชนในหมู่บ้านมีความรู้ด้านสาธารณสุข และสามารถนำไปปฏิบัติให้ถูกต้อง	สำนักปลัด
๑๗.	จัดซื้อรถดูดส้วม	เพื่อให้ประชาชนในเขตตำบลหนองแดงได้รับบริการรถดูดสิ่งปฏิกูลในราคาถูกลง เพื่อลดค่าใช้จ่ายในครอบครัว	รถดูดสิ่งปฏิกูลในเขต ตำบลหนองแดง	-	-	-	๖๐๐,๐๐๐	-	รถดูดสิ่งปฏิกูลในเขต	ประชาชนในเขตตำบลหนองแดงได้รับบริการรถดูดสิ่งปฏิกูลในราคาถูกลง เพื่อลดค่าใช้จ่ายในครอบครัว	สำนักปลัด
๑๘.	ขุดบ่อทิ้งขยะของหมู่บ้านวังหินหมู่ที่ ๖	เพื่อรองรับขยะมูลฝอยจากครัวเรือนที่เพิ่มขึ้น	จำนวน ๑ แห่ง	-	๒๐๐,๐๐๐	-	-	-	บ่อทิ้งขยะ	ประชาชนมีบ่อทิ้งขยะประจำหมู่บ้านที่ถูกต้อง	สำนักปลัด

รายละเอียดโครงการพัฒนา
แผนพัฒนาท้องถิ่น (พ.ศ. ๒๕๖๖ – ๒๕๗๐)
องค์การบริหารส่วนตำบลหนองแดง อำเภอนาเชือก จังหวัดมหาสารคาม

แบบ ผ. ๐๒

ก. ยุทธศาสตร์จังหวัดที่ ๒ ส่งเสริมการค้า การลงทุน และการท่องเที่ยวเชิงสร้างสรรค์และวัฒนธรรม เป็นมิตรกับสิ่งแวดล้อม

ข. ยุทธศาสตร์การพัฒนา ของ อบท. ในเขตจังหวัดที่ ๓ การพัฒนาโครงสร้างการผลิตและสร้างความมั่นคงทางเศรษฐกิจในท้องถิ่น (แนวทางการพัฒนาที่ ๒)

๒. ยุทธศาสตร์การพัฒนาด้านการส่งเสริมคุณภาพชีวิตและสังคม

๒.๑ แผนงานสาธารณสุข

ที่	โครงการ	วัตถุประสงค์	เป้าหมาย (ผลผลิตของโครงการ)	งบประมาณ					ตัวชี้วัด (KPI)	ผลที่คาดว่าจะได้รับ	หน่วยงาน รับผิดชอบหลัก
				๒๕๖๖ (บาท)	๒๕๖๗ (บาท)	๒๕๖๘ (บาท)	๒๕๖๙ (บาท)	๒๕๗๐ (บาท)			
๑๙.	ถมสระน้ำสาธารณะครึ่ง สระทางทิศตะวันตก (ด้านอบต.)เพื่อก่อสร้าง สนามกีฬา	เพื่อให้ประชาชนมี สถานที่ออกกำลังกาย	ขนาดพื้นที่ ๔,๘๐๐ ตาราง เมตร	-	-	๗๕๐,๐๐๐	-	-	สถานที่ออก กำลังกาย	ประชาชนใน ตำบลหนองแดงมี สุขภาพที่ดีและ แข็งแรง	สำนักปลัด
๒๐.	โครงการจัดระบบ การแพทย์ฉุกเฉินประจำ ตำบล	เพื่อให้ประชาชนใน เขตตำบลหนองแดง ได้เข้าถึงการบริการ ทางการแพทย์และ สาธารณสุขสุขเท่า เทียมกัน	ในเขตตำบลหนองแดงและ ตำบลใกล้เคียง	๑,๐๐๐,๐๐๐	-	-	-	-	ชุดปฏิบัติการ ฉุกเฉิน	ประชาชนในเขต ตำบลหนองแดง ได้เข้าถึงการ บริการทาง การแพทย์และ สาธารณสุข อย่างเท่าเทียม	สำนักปลัด
๒๑.	โครงการป้องกันและ แก้ไขปัญหาโรคขาดสาร ไอโอดีนอย่างเข้มแข็ง และยั่งยืน	เพื่อลดอัตราการ เกิดสถานการณ์ขาด สารไอโอดีน	จำนวน ๑๐ หมู่บ้าน	๒๐,๐๐๐	๒๐,๐๐๐	๒๐,๐๐๐	๒๐,๐๐๐	๒๐,๐๐๐	เกลือไอโอดีน	ลดอัตราการเกิด สถานการณ์ขาด สารไอโอดีน	สำนักปลัด

รายละเอียดโครงการพัฒนา
แผนพัฒนาท้องถิ่น (พ.ศ. ๒๕๖๖ – ๒๕๗๐)
องค์การบริหารส่วนตำบลหนองแดง อำเภอนาเชือก จังหวัดมหาสารคาม

แบบ ผ. ๐๒

ก. ยุทธศาสตร์จังหวัดที่ ๒ ส่งเสริมการค้า การลงทุน และการท่องเที่ยวเชิงสร้างสรรค์และวัฒนธรรม เป็นมิตรกับสิ่งแวดล้อม

ข. ยุทธศาสตร์การพัฒนา ของ อบท. ในเขตจังหวัดที่ ๓ การพัฒนาโครงสร้างการผลิตและสร้างความมั่นคงทางเศรษฐกิจในท้องถิ่น (แนวทางการพัฒนาที่ ๒)

๒. ยุทธศาสตร์การพัฒนาด้านการส่งเสริมคุณภาพชีวิตและสังคม

๒.๑ แผนงานสาธารณสุข

ที่	โครงการ	วัตถุประสงค์	เป้าหมาย (ผลผลิตของโครงการ)	งบประมาณ					ตัวชี้วัด (KPI)	ผลที่คาดว่าจะได้รับ	หน่วยงาน รับผิดชอบหลัก
				๒๕๖๖ (บาท)	๒๕๖๗ (บาท)	๒๕๖๘ (บาท)	๒๕๖๙ (บาท)	๒๕๗๐ (บาท)			
๒๒.	สำรวจจำนวนสัตว์และ ขึ้นทะเบียนสัตว์ตาม โครงการสัตว์ปลอดโรค คนปลอดภัยจากโรคพิษ สุนัขบ้า	เพื่อป้องกันและ แก้ไขโรคพิษสุนัขบ้า	๔ ครั้ง	๒๐,๐๐๐	๒๐,๐๐๐	๒๐,๐๐๐	๒๐,๐๐๐	๒๐,๐๐๐	จำนวนสุนัข ได้รับวัคซีน	สามารถป้องกัน และแก้ไขโรคพิษ สุนัขบ้า	สำนักปลัด
๒๓.	อุดหนุนสาธารณสุขมูล ฐานหมู่บ้าน	เพื่ออุดหนุน สาธารณสุขมูลฐาน หมู่บ้าน	อุดหนุนสาธารณสุขมูลฐาน หมู่บ้าน จำนวน ๑๐ หมู่บ้าน	๑๕๐,๐๐๐	๑๕๐,๐๐๐	๑๕๐,๐๐๐	๑๕๐,๐๐๐	๑๕๐,๐๐๐	สาธารณสุขมูล ฐานหมู่บ้าน	อุดหนุน สาธารณสุขมูล ฐานหมู่บ้าน	สำนักปลัด
๒๔.	อุดหนุนกองทุนระบบ หลักประกันสุขภาพ ระดับท้องถิ่น	เพื่ออุดหนุนกองทุน ระบบหลักประกัน สุขภาพระดับ ท้องถิ่น	อุดหนุนกองทุนระบบ หลักประกันสุขภาพระดับ ท้องถิ่น	๑๒๐,๐๐๐	๑๒๐,๐๐๐	๑๒๐,๐๐๐	๑๒๐,๐๐๐	๑๒๐,๐๐๐	กองทุนระบบ หลักประกัน สุขภาพระดับ ท้องถิ่น	อุดหนุนกองทุน ระบบ หลักประกัน สุขภาพระดับ ท้องถิ่น	สำนักปลัด

รายละเอียดโครงการพัฒนา
แผนพัฒนาท้องถิ่น (พ.ศ. ๒๕๖๖ – ๒๕๗๐)
องค์การบริหารส่วนตำบลหนองแดง อำเภอนาเชือก จังหวัดมหาสารคาม

แบบ ผ. ๐๒

ก. ยุทธศาสตร์จังหวัดที่ ๒ ส่งเสริมการค้า การลงทุน และการท่องเที่ยวเชิงสร้างสรรค์และวัฒนธรรม เป็นมิตรกับสิ่งแวดล้อม

ข. ยุทธศาสตร์การพัฒนา ของ อปท. ในเขตจังหวัดที่ ๓ การพัฒนาโครงสร้างการผลิตและสร้างความมั่นคงทางเศรษฐกิจในท้องถิ่น (แนวทางการพัฒนาที่ ๒)

๒. ยุทธศาสตร์การพัฒนาด้านการส่งเสริมคุณภาพชีวิตและสังคม

๒.๑ แผนงานสาธารณสุข

ที่	โครงการ	วัตถุประสงค์	เป้าหมาย (ผลผลิตของโครงการ)	งบประมาณ					ตัวชี้วัด (KPI)	ผลที่คาดว่าจะได้รับ	หน่วยงาน รับผิดชอบหลัก
				๒๕๖๖ (บาท)	๒๕๖๗ (บาท)	๒๕๖๘ (บาท)	๒๕๖๙ (บาท)	๒๕๗๐ (บาท)			
๒๕.	ปรับปรุงอาคารแพทย์แผนไทยและชมรมผู้สูงอายุ	เพื่อป้องกันและแก้ไขโรคพิษสุนัขบ้า	๑ ครั้ง	๑๐๐,๐๐๐	-	-	-	-	อาคารแพทย์แผนไทยและชมรมผู้สูงอายุ	ประชาชนมีอาคารแพทย์แผนไทยที่แข็งแรงและได้มาตรฐาน	สำนักปลัด
๒๖.	สนับสนุนการใช้น้ำปลาแท้เสริมไอโอดีนและธาตุเหล็กในสถานศึกษาและศูนย์พัฒนาเด็กฯ	เพื่อให้เด็กนักเรียนได้รับสารไอโอดีนและธาตุเหล็กให้เพียงพอต่อความต้องการ	ศูนย์พัฒนาเด็กฯ ๔ ศูนย์ และสถานศึกษา ๔ แห่ง	๓๐,๐๐๐	๓๐,๐๐๐	๓๐,๐๐๐	๓๐,๐๐๐	๓๐,๐๐๐	น้ำปลาแท้เสริมไอโอดีนและธาตุเหล็ก	เด็กนักเรียนได้รับสารไอโอดีนและธาตุเหล็กให้เพียงพอต่อความต้องการ	สำนักปลัด
๒๗.	อุดหนุนสำหรับการดำเนินงานตามพระราชดำริด้านสาธารณสุข	เพื่ออุดหนุนสำหรับการดำเนินงานตามพระราชดำริด้านสาธารณสุข	อุดหนุนสำหรับการดำเนินงานตามพระราชดำริด้านสาธารณสุข	๒๐๐,๐๐๐	๒๐๐,๐๐๐	๒๐๐,๐๐๐	๒๐๐,๐๐๐	๒๐๐,๐๐๐	โครงการพระราชดำริ	อุดหนุนสำหรับการดำเนินงานตามโครงการพระราชดำริด้านสาธารณสุข	สำนักปลัด

รายละเอียดโครงการพัฒนา
แผนพัฒนาท้องถิ่น (พ.ศ. ๒๕๖๖ – ๒๕๗๐)
องค์การบริหารส่วนตำบลหนองแดง อำเภอนาเชือก จังหวัดมหาสารคาม

แบบ ผ. ๐๒

ก. ยุทธศาสตร์จังหวัดที่ ๒ ส่งเสริมการค้า การลงทุน และการท่องเที่ยวเชิงสร้างสรรค์และวัฒนธรรม เป็นมิตรกับสิ่งแวดล้อม

ข. ยุทธศาสตร์การพัฒนา ของ อปท. ในเขตจังหวัดที่ ๓ การพัฒนาโครงสร้างการผลิตและสร้างความมั่นคงทางเศรษฐกิจในท้องถิ่น (แนวทางการพัฒนาที่ ๒)

๒. ยุทธศาสตร์การพัฒนาด้านการส่งเสริมคุณภาพชีวิตและสังคม

๒.๑ แผนงานสาธารณสุข

ที่	โครงการ	วัตถุประสงค์	เป้าหมาย (ผลผลิตของ โครงการ)	งบประมาณ					ตัวชี้วัด (KPI)	ผลที่คาดว่าจะ ได้รับ	หน่วยงาน รับผิดชอบหลัก
				๒๕๖๖ (บาท)	๒๕๖๗ (บาท)	๒๕๖๘ (บาท)	๒๕๖๙ (บาท)	๒๕๗๐ (บาท)			
๒๘.	รณรงค์ป้องกันควบคุมโรคติดต่อ โรคอุบัติใหม่ โรคอุบัติซ้ำในชุมชน	๑. เพื่อป้องกันและความคุ้มครองโรคติดต่อ ๒. เพื่อให้ประชาชนมีสุขภาพอนามัยที่ดี ๓. เพื่อสร้างความเข้มแข็งและมีส่วนร่วมในการป้องกันและควบคุมโรคติดต่อในชุมชน ๔. เพื่อให้ประชาชนได้รับความรู้เกี่ยวกับการป้องกันโรคและควบคุมโรคติดต่อ	ประชาชนตำบลหนองแดง ทั้ง ๑๐ ตำบล	๑๐๐,๐๐๐	๑๐๐,๐๐๐	๑๐๐,๐๐๐	๑๐๐,๐๐๐	๑๐๐,๐๐๐	การแพร่ระบาดของโรคติดต่อ	๑. เพื่อป้องกันและความคุ้มครองโรคติดต่อ ๒. เพื่อให้ประชาชนมีสุขภาพอนามัยที่ดี ๓. เพื่อสร้างความเข้มแข็งและมีส่วนร่วมในการป้องกันและควบคุมโรคติดต่อในชุมชน ๔. เพื่อให้ประชาชนได้รับความรู้เกี่ยวกับการป้องกันโรคและควบคุมโรคติดต่อ	สำนักปลัด
๒๙.	ก่อสร้างสนามกีฬาเด็กและเยาวชนตำบลหนองแดง หมู่ที่ ๑ - ๑๐	เพื่อให้ประชาชน เด็กและเยาวชนตำบลหนองแดงมีสถานที่ออกกำลังกาย	สนามกีฬาในตำบลหนองแดง	๗๕๐,๐๐๐	-	-	๕๐๐,๐๐๐	-	สนามกีฬา	ประชาชน เด็กและเยาวชนในตำบลหนองแดงมีสุขภาพที่ดีและแข็งแรง	สำนักปลัด

รายละเอียดโครงการพัฒนา
แผนพัฒนาท้องถิ่น (พ.ศ. ๒๕๖๖ – ๒๕๗๐)
องค์การบริหารส่วนตำบลหนองแดง อำเภอนาเชือก จังหวัดมหาสารคาม

แบบ ผ. ๐๒

- ก. ยุทธศาสตร์จังหวัดที่ ๒ ส่งเสริมการค้า การลงทุน และการท่องเที่ยวเชิงสร้างสรรค์และวัฒนธรรม เป็นมิตรกับสิ่งแวดล้อม
ข. ยุทธศาสตร์การพัฒนา ของ อปท. ในเขตจังหวัดที่ ๓ การพัฒนาโครงสร้างการผลิตและสร้างความมั่นคงทางเศรษฐกิจในท้องถิ่น (แนวทางการพัฒนาที่ ๒)

๒. ยุทธศาสตร์การพัฒนาด้านการส่งเสริมคุณภาพชีวิตและสังคม

๒.๒ แผนงานการศึกษา

ที่	โครงการ	วัตถุประสงค์	เป้าหมาย (ผลผลิตของโครงการ)	งบประมาณ					ตัวชี้วัด (KPI)	ผลที่คาดว่าจะได้รับ	หน่วยงาน รับผิดชอบหลัก
				๒๕๖๖ (บาท)	๒๕๖๗ (บาท)	๒๕๖๘ (บาท)	๒๕๖๙ (บาท)	๒๕๗๐ (บาท)			
๑.	จัดกิจกรรมวันเด็ก แห่งชาติ	เพื่อให้เด็กและ เยาวชนได้ แสดงออกถึง ความคิดริเริ่ม สร้างสรรค์	เด็กและเยาวชนในเขตตำบล หนองแดง	๑๐๐,๐๐๐	๑๐๐,๐๐๐	๑๐๐,๐๐๐	๑๐๐,๐๐๐	๑๐๐,๐๐๐	งานวันเด็ก	เด็กมีสุขภาพจิตที่ดี ขึ้นและตระหนักถึง ความสำคัญของวัน เด็กแห่งชาติ	สำนักปลัด
๒.	ก่อสร้าง-ปรับปรุงศูนย์ พัฒนาเด็กเล็กในเขต ตำบลหนองแดง	เพื่อให้ศูนย์เด็กเล็ก มีความปลอดภัย และได้มีสถานที่ เหมาะสมสะอาดถูก สุขลักษณะ	ศูนย์พัฒนาเด็กเล็กในตำบล หนองแดง	๕๐๐,๐๐๐	๕๐๐,๐๐๐	๕๐๐,๐๐๐	๕๐๐,๐๐๐	๕๐๐,๐๐๐	ศูนย์พัฒนา เด็กเล็ก	ศูนย์เด็กเล็กมีความ ปลอดภัยมากขึ้น และพร้อมสำหรับ เด็กเล็ก	สำนักปลัด
๓.	แข่งขันกีฬาสี่ศูนย์ พัฒนาเด็กเล็ก	เพื่อให้เด็กเล็กมี พัฒนาการที่ดีและ ร่างกายแข็งแรง	ศูนย์พัฒนาเด็กเล็กในตำบล หนองแดง	๒๐,๐๐๐	๒๐,๐๐๐	๒๐,๐๐๐	๒๐,๐๐๐	๒๐,๐๐๐	พัฒนาเด็ก เล็ก	เด็กเล็กมีพัฒนาการ ที่ดีและร่างกาย แข็งแรง	สำนักปลัด

รายละเอียดโครงการพัฒนา
แผนพัฒนาท้องถิ่น (พ.ศ. ๒๕๖๖ – ๒๕๗๐)
องค์การบริหารส่วนตำบลหนองแดง อำเภอนาเชือก จังหวัดมหาสารคาม

แบบ ผ. ๐๒

ก. ยุทธศาสตร์จังหวัดที่ ๒ ส่งเสริมการค้า การลงทุน และการท่องเที่ยวเชิงสร้างสรรค์และวัฒนธรรม เป็นมิตรกับสิ่งแวดล้อม

ข. ยุทธศาสตร์การพัฒนา ของ อปท. ในเขตจังหวัดที่ ๓ การพัฒนาโครงสร้างการผลิตและสร้างความมั่นคงทางเศรษฐกิจในท้องถิ่น (แนวทางการพัฒนาที่ ๒)

๒. ยุทธศาสตร์การพัฒนาด้านการส่งเสริมคุณภาพชีวิตและสังคม

๒.๒ แผนงานการศึกษา

ที่	โครงการ	วัตถุประสงค์	เป้าหมาย (ผลผลิตของโครงการ)	งบประมาณ					ตัวชี้วัด (KPI)	ผลที่คาดว่าจะได้รับ	หน่วยงาน รับผิดชอบหลัก
				๒๕๖๖ (บาท)	๒๕๖๗ (บาท)	๒๕๖๘ (บาท)	๒๕๖๙ (บาท)	๒๕๗๐ (บาท)			
๔.	จัดงานตาม ขนบธรรมเนียม ประเพณีของท้องถิ่น	เพื่ออนุรักษ์ ประเพณีวัฒนธรรม อันดีงามของท้องถิ่น	จัดงานตามขนบธรรมเนียม ประเพณีของท้องถิ่น เช่น ประเพณีสงกรานต์ บุญบั้ง ไฟ ฯลฯ	๕๐,๐๐๐	๕๐,๐๐๐	๕๐,๐๐๐	๕๐,๐๐๐	๕๐,๐๐๐	งานประเพณี ท้องถิ่น	อนุรักษ์ประเพณี วัฒนธรรมอันดีงาม ของท้องถิ่น	สำนักปลัด
๕.	อบรมบรรพชาสามเณร ภาคฤดูร้อน	เพื่อให้เด็กและ เยาวชนได้ปฏิบัติ ธรรมและปริวาส กรรมช่วงปิดภาค เรียน	ประชาชนตำบลหนองแดง หมู่ที่๑-๑๐	๓๐,๐๐๐	๓๐,๐๐๐	๓๐,๐๐๐	๓๐,๐๐๐	๓๐,๐๐๐	ปฏิบัติธรรม และปริวาส กรรม	เด็กและเยาวชนได้ ปฏิบัติธรรมและ ปริวาสกรรมช่วงปิด ภาคเรียน	สำนักปลัด
๖.	ส่งเสริมจริยธรรมให้แก่ เด็กและเยาวชนตำบล หนองแดง	เพื่อส่งเสริม จริยธรรมให้แก่เด็ก และเยาวชน	จัดฝึกอบรมให้เด็กเล็กใน ศูนย์ จำนวน ๔ ศูนย์และ เด็กเยาวชนจำนวน ๑๐ หมู่บ้าน	๕๐,๐๐๐	๕๐,๐๐๐	๕๐,๐๐๐	๕๐,๐๐๐	๕๐,๐๐๐	ยวทูตความดี	เยาวชนมีคุณธรรม จริยธรรมมากขึ้น	สำนักปลัด

รายละเอียดโครงการพัฒนา
แผนพัฒนาท้องถิ่น (พ.ศ. ๒๕๖๖ – ๒๕๗๐)
องค์การบริหารส่วนตำบลหนองแดง อำเภอนาเชือก จังหวัดมหาสารคาม

แบบ ผ. ๐๒

ก. ยุทธศาสตร์จังหวัดที่ ๒ ส่งเสริมการค้า การลงทุน และการท่องเที่ยวเชิงสร้างสรรค์และวัฒนธรรม เป็นมิตรกับสิ่งแวดล้อม

ข. ยุทธศาสตร์การพัฒนา ของ อปท. ในเขตจังหวัดที่ ๓ การพัฒนาโครงสร้างการผลิตและสร้างความมั่นคงทางเศรษฐกิจในท้องถิ่น (แนวทางการพัฒนาที่ ๒)

๒. ยุทธศาสตร์การพัฒนาด้านการส่งเสริมคุณภาพชีวิตและสังคม

๒.๒ แผนงานการศึกษา

ที่	โครงการ	วัตถุประสงค์	เป้าหมาย (ผลผลิตของโครงการ)	งบประมาณ					ตัวชี้วัด (KPI)	ผลที่คาดว่าจะได้รับ	หน่วยงาน รับผิดชอบหลัก
				๒๕๖๖ (บาท)	๒๕๖๗ (บาท)	๒๕๖๘ (บาท)	๒๕๖๙ (บาท)	๒๕๗๐ (บาท)			
๗.	แข่งกีฬาด้านยาเสพติด (หนองแดงเกมส์)	เพื่อเกิดความ สามัคคีในชุมชน และเสริมสร้าง สุขภาพ	จัดแข่งขันกีฬาในระดับ ตำบล ๑๐ หมู่บ้าน	๘๐,๐๐๐	๘๐,๐๐๐	๘๐,๐๐๐	๘๐,๐๐๐	๘๐,๐๐๐	การแข่งขันกีฬา	เกิดความสามัคคีใน ชุมชนและ ประชาชนหันมาเล่น กีฬามากขึ้น	สำนักปลัด
๘.	จัดซื้อวัสดุอุปกรณ์กีฬา	เพื่อให้ประชาชนมี อุปกรณ์สำหรับเล่น กีฬา	จัดซื้อวัสดุอุปกรณ์กีฬาให้แก่ หมู่บ้าน ๑๐ หมู่บ้าน	๒๐,๐๐๐	๒๐,๐๐๐	๒๐,๐๐๐	๒๐,๐๐๐	๒๐,๐๐๐	วัสดุอุปกรณ์ กีฬา	ประชาชนมีสุขภาพ ร่างกายที่แข็งแรง และหันมาเล่นกีฬา มากขึ้น	สำนักปลัด
๙.	ส่งเสริมสุขภาพโดยการ เต้นแอโรบิคแดนซ์	เพื่อเป็นการสร้าง เสริมสุขภาพให้กับ ประชาชน	จัดกิจกรรมการออกกำลังกาย ของประชาชน เช่น การ เต้นแอโรบิค	๕๐,๐๐๐	๕๐,๐๐๐	๕๐,๐๐๐	๕๐,๐๐๐	๕๐,๐๐๐	การเต้น แอโรบิค	ประชาชนมีสุขภาพ ร่างกายที่แข็งแรง	สำนักปลัด

รายละเอียดโครงการพัฒนา
แผนพัฒนาท้องถิ่น (พ.ศ. ๒๕๖๖ – ๒๕๗๐)
องค์การบริหารส่วนตำบลหนองแดง อำเภอนาเชือก จังหวัดมหาสารคาม

แบบ ผ. ๐๒

ก. ยุทธศาสตร์จังหวัดที่ ๒ ส่งเสริมการค้า การลงทุน และการท่องเที่ยวเชิงสร้างสรรค์และวัฒนธรรม เป็นมิตรกับสิ่งแวดล้อม

ข. ยุทธศาสตร์การพัฒนา ของ อปท. ในเขตจังหวัดที่ ๓ การพัฒนาโครงสร้างการผลิตและสร้างความมั่นคงทางเศรษฐกิจในท้องถิ่น (แนวทางการพัฒนาที่ ๒)

๒. ยุทธศาสตร์การพัฒนาด้านการส่งเสริมคุณภาพชีวิตและสังคม

๒.๒ แผนงานการศึกษา

ที่	โครงการ	วัตถุประสงค์	เป้าหมาย (ผลผลิตของโครงการ)	งบประมาณ					ตัวชี้วัด (KPI)	ผลที่คาดว่าจะได้รับ	หน่วยงาน รับผิดชอบหลัก
				๒๕๖๖ (บาท)	๒๕๖๗ (บาท)	๒๕๖๘ (บาท)	๒๕๖๙ (บาท)	๒๕๗๐ (บาท)			
๑๐.	หนุน้อยพื้นสวยและ สุขภาพดี	เพื่อให้เด็กและ เยาวชนในเขตตำบล หนองแดงมีพื้นสวย สุขภาพที่ดี	เด็กและเยาวชนในเขต ตำบลหนองแดง	๑๐,๐๐๐	๑๐,๐๐๐	๑๐,๐๐๐	๑๐,๐๐๐	๑๐,๐๐๐	เด็กและ เยาวชน	เด็กและเยาวชนใน เขตตำบลหนองแดง มีพื้นสวยสุขภาพที่ดี	สำนักปลัด
๑๑.	รอบรู้ขอขบคิด	เพื่อให้ศูนย์พัฒนาเด็ก เล็กมีรั้วที่ได้มาตรฐาน และปลอดภัย	ศูนย์พัฒนาเด็กเล็กในเขต ตำบลหนองแดง	๑๐๐,๐๐๐	๑๐๐,๐๐๐	๑๐๐,๐๐๐	๑๐๐,๐๐๐	๑๐๐,๐๐๐	รั้วที่ได้ มาตรฐาน	ศูนย์พัฒนาเด็กเล็ก มีรั้วที่ได้มาตรฐาน และเด็กมีความ ปลอดภัย	สำนักปลัด
๑๒.	โครงการปรับปรุงภูมิ ทัศน์ศูนย์พัฒนาเด็กเล็ก ขององค์การบริหารส่วน ตำบล หนองแดง	๑.เพื่อปรับปรุงภูมิ ทัศน์พัฒนาเด็กเล็ก ขององค์การบริหาร ส่วนตำบล ๒. เพื่อให้ ศูนย์พัฒนาเด็กเล็กน่า อยู่ มีสภาพแวดล้อมที่ ดี	ศูนย์พัฒนาเด็กเล็กของ อบต.หนองแดง	๑๐๐,๐๐๐	๑๐๐,๐๐๐	๑๐๐,๐๐๐	๑๐๐,๐๐๐	๑๐๐,๐๐๐	ร้อยละ ๙๐ เด็กได้รับ บรรยากาศที่ดี ในการเรียน	ศพด. มีสิ่งแวดล้อม ที่ดีและเสริมสร้าง บรรยากาศในการ เรียนการสอน	สำนักปลัด

รายละเอียดโครงการพัฒนา
แผนพัฒนาท้องถิ่น (พ.ศ. ๒๕๖๖ – ๒๕๗๐)
องค์การบริหารส่วนตำบลหนองแดง อำเภอนาเชือก จังหวัดมหาสารคาม

แบบ ผ. ๐๒

ก. ยุทธศาสตร์จังหวัดที่ ๒ ส่งเสริมการค้า การลงทุน และการท่องเที่ยวเชิงสร้างสรรค์และวัฒนธรรม เป็นมิตรกับสิ่งแวดล้อม

ข. ยุทธศาสตร์การพัฒนา ของ อปท. ในเขตจังหวัดที่ ๓ การพัฒนาโครงสร้างการผลิตและสร้างความมั่นคงทางเศรษฐกิจในท้องถิ่น (แนวทางการพัฒนาที่ ๒)

๒. ยุทธศาสตร์การพัฒนาด้านการส่งเสริมคุณภาพชีวิตและสังคม

๒.๒ แผนงานการศึกษา

ที่	โครงการ	วัตถุประสงค์	เป้าหมาย (ผลผลิตของโครงการ)	งบประมาณ					ตัวชี้วัด (KPI)	ผลที่คาดว่าจะได้รับ	หน่วยงาน รับผิดชอบหลัก
				๒๕๖๖ (บาท)	๒๕๖๗ (บาท)	๒๕๖๘ (บาท)	๒๕๖๙ (บาท)	๒๕๗๐ (บาท)			
๑๓.	ห้องสมุดชุมชนรักการอ่าน	เพื่อส่งเสริมให้ประชาชนรักการอ่าน	๑ โครงการ	๑๐,๐๐๐	๑๐,๐๐๐	๑๐,๐๐๐	๑๐,๐๐๐	๑๐,๐๐๐	ประชาชน	ประชาชนมีนิสัยที่รักการอ่าน	สำนักปลัด
๑๔.	สนับสนุนค่าใช้จ่ายการบริหารสถานศึกษา (ค่าจัดการเรียนการสอน)	เพื่อสนับสนุนค่าใช้จ่ายในการบริหารสถานศึกษาให้แก่ศูนย์พัฒนาเด็กเล็ก	ศูนย์พัฒนาเด็กเล็กในเขตตำบลหนองแดง	๒๐๐,๐๐๐	๒๐๐,๐๐๐	๒๐๐,๐๐๐	๒๐๐,๐๐๐	๒๐๐,๐๐๐	นักเรียน	ศูนย์พัฒนาเด็กเล็กได้รับค่าใช้จ่ายในการบริหารสถานศึกษา	สำนักปลัด
๑๕.	สนับสนุนค่าใช้จ่ายการบริหารสถานศึกษา (ค่านั่งโต๊ะเรียนฯ)	เพื่อสนับสนุนค่าใช้จ่ายในการบริหารสถานศึกษาให้แก่ศูนย์พัฒนาเด็กเล็ก	ศูนย์พัฒนาเด็กเล็กในเขตตำบลหนองแดง	๒๐๐,๐๐๐	๒๐๐,๐๐๐	๒๐๐,๐๐๐	๒๐๐,๐๐๐	๒๐๐,๐๐๐	นักเรียน	ศูนย์พัฒนาเด็กเล็กได้รับค่าใช้จ่ายในการบริหารสถานศึกษา	สำนักปลัด

รายละเอียดโครงการพัฒนา
แผนพัฒนาท้องถิ่น (พ.ศ. ๒๕๖๖ – ๒๕๗๐)
องค์การบริหารส่วนตำบลหนองแดง อำเภอนาเชือก จังหวัดมหาสารคาม

แบบ ผ. ๐๒

ก. ยุทธศาสตร์จังหวัดที่ ๒ ส่งเสริมการค้า การลงทุน และการท่องเที่ยวเชิงสร้างสรรค์และวัฒนธรรม เป็นมิตรกับสิ่งแวดล้อม

ข. ยุทธศาสตร์การพัฒนา ของ อปท. ในเขตจังหวัดที่ ๓ การพัฒนาโครงสร้างการผลิตและสร้างความมั่นคงทางเศรษฐกิจในท้องถิ่น (แนวทางการพัฒนาที่ ๒)

๒. ยุทธศาสตร์การพัฒนาด้านการส่งเสริมคุณภาพชีวิตและสังคม

๒.๒ แผนงานการศึกษา

ที่	โครงการ	วัตถุประสงค์	เป้าหมาย (ผลผลิตของโครงการ)	งบประมาณ					ตัวชี้วัด (KPI)	ผลที่คาดว่าจะได้รับ	หน่วยงาน รับผิดชอบหลัก
				๒๕๖๖ (บาท)	๒๕๖๗ (บาท)	๒๕๖๘ (บาท)	๒๕๖๙ (บาท)	๒๕๗๐ (บาท)			
๑๖.	สนับสนุนค่าใช้จ่ายการบริหารสถานศึกษา (ค่าอาหารกลางวัน)	เพื่อสนับสนุนค่าใช้จ่ายในการบริหารสถานศึกษาให้แก่ศูนย์พัฒนาเด็กเล็ก	ศูนย์พัฒนาเด็กเล็กในเขต อบต.หนองแดง	๕๐๐,๐๐๐	๕๐๐,๐๐๐	๕๐๐,๐๐๐	๕๐๐,๐๐๐	๕๐๐,๐๐๐	นักเรียน	ศูนย์พัฒนาเด็กเล็กได้รับค่าใช้จ่ายในการบริหารสถานศึกษา	สำนักปลัด
๑๗.	ค่าจัดการเรียนการสอนของ ศพด.	เพื่อส่งเสริมการจัดการเรียนการสอนของ ศพด.	ศพด.๔ แห่ง	๒๐๐,๐๐๐	๒๐๐,๐๐๐	๒๐๐,๐๐๐	๒๐๐,๐๐๐	๒๐๐,๐๐๐	จำนวนสื่อที่จัดการเรียนการสอน	นักเรียนมีทักษะและความรู้เพิ่มขึ้น	สำนักปลัด
๑๘.	สนับสนุนอาหารเสริมนมศูนย์พัฒนาเด็กเล็กและโรงเรียนในเขตตำบลหนองแดง	๑.เพื่อให้เด็กมีโภชนาการที่ครบถ้วน ๒.เพื่อให้เด็กมีสุขภาพแข็งแรงสมบูรณ์	๕ ครั้ง	๖๐๐,๐๐๐	๖๐๐,๐๐๐	๖๐๐,๐๐๐	๖๐๐,๐๐๐	๖๐๐,๐๐๐	อาหารเสริมนม	๑.เด็กมีสุขภาพที่แข็งแรง ๒.เด็กได้รับสารอาหารครบถ้วน	สำนักปลัด

**รายละเอียดโครงการพัฒนา
แผนพัฒนาท้องถิ่น (พ.ศ. ๒๕๖๖ – ๒๕๗๐)
องค์การบริหารส่วนตำบลหนองแดง อำเภอนาเชือก จังหวัดมหาสารคาม**

แบบ ผ. ๐๒

ก. ยุทธศาสตร์จังหวัดที่ ๒ ส่งเสริมการค้า การลงทุน และการท่องเที่ยวเชิงสร้างสรรค์และวัฒนธรรม เป็นมิตรกับสิ่งแวดล้อม

ข. ยุทธศาสตร์การพัฒนา ของ อปท. ในเขตจังหวัดที่ ๓ การพัฒนาโครงสร้างการผลิตและสร้างความมั่นคงทางเศรษฐกิจในท้องถิ่น (แนวทางการพัฒนาที่ ๒)

๒. ยุทธศาสตร์การพัฒนาด้านการส่งเสริมคุณภาพชีวิตและสังคม

๒.๒ แผนงานการศึกษา

ที่	โครงการ	วัตถุประสงค์	เป้าหมาย (ผลผลิตของโครงการ)	งบประมาณ					ตัวชี้วัด (KPI)	ผลที่คาดว่าจะได้รับ	หน่วยงาน รับผิดชอบหลัก
				๒๕๖๖ (บาท)	๒๕๖๗ (บาท)	๒๕๖๘ (บาท)	๒๕๖๙ (บาท)	๒๕๗๐ (บาท)			
๑๙.	อุดหนุนค่าอาหารกลางวันโรงเรียนในเขตตำบลหนองแดง	๑.เพื่อให้เด็กมีโภชนาการที่ครบถ้วน๒.เพื่อให้เด็กมีสุขภาพแข็งแรงสมบูรณ์	๔ ครั้ง	๖๐๐,๐๐๐	๖๐๐,๐๐๐	๖๐๐,๐๐๐	๖๐๐,๐๐๐	๖๐๐,๐๐๐	อาหารกลางวัน	๑.เด็กมีสุขภาพที่แข็งแรง ๒.เด็กได้รับสารอาหารครบถ้วน	สำนักปลัด
๒๐.	โครงการปฏิบัติธรรมวันสำคัญทางพุทธศาสนา	เพื่อให้ประชาชนได้ปฏิบัติธรรมในวันสำคัญทางพุทธศาสนา	ประชาชนในเขตตำบลหนองแดง ทั้ง ๑๐ หมู่บ้าน	๓๐,๐๐๐	๓๐,๐๐๐	๓๐,๐๐๐	๓๐,๐๐๐	๓๐,๐๐๐	ความสำคัญทางพุทธศาสนา	ประชาชนได้ปฏิบัติธรรมในวันสำคัญทางพุทธศาสนา	สำนักปลัด
๒๑.	โครงการสนับสนุนค่าใช้จ่ายสถานศึกษา(ค่าหนังสือเรียน,ค่าอุปกรณ์การเรียน,ค่าเครื่องแบบนักเรียน,ค่ากิจกรรมพัฒนาผู้เรียน)	๑.เพื่อสนับสนุนค่าใช้จ่ายสถานศึกษา(ค่าหนังสือเรียน,ค่าอุปกรณ์การเรียน,ค่าเครื่องแบบนักเรียน,ค่ากิจกรรมพัฒนาผู้เรียน) ๒.เพื่อลดภาระค่าใช้จ่ายให้กับผู้ปกครอง	เด็กนักเรียนศูนย์พัฒนาเด็กเล็กขององค์การบริหารส่วนตำบลหนองแดง จำนวน ๔ แห่ง	๑๐๐,๐๐๐	๑๐๐,๐๐๐	๑๐๐,๐๐๐	๑๐๐,๐๐๐	๑๐๐,๐๐๐	เด็กร้อยละ ๑๐๐ ในศูนย์พัฒนาเด็กเล็กได้รับการสนับสนุนด้านการศึกษา	เด็กมีหนังสือเรียน อุปกรณ์การเรียน เครื่องแบบ นักเรียน และได้ทำกิจกรรมที่ส่งเสริมพัฒนาการที่ดีขึ้น	สำนักปลัด

รายละเอียดโครงการพัฒนา
แผนพัฒนาท้องถิ่น (พ.ศ. ๒๕๖๖ – ๒๕๗๐)
องค์การบริหารส่วนตำบลหนองแดง อำเภอนาเชือก จังหวัดมหาสารคาม

แบบ ผ. ๐๒

ก. ยุทธศาสตร์จังหวัดที่ ๒ ส่งเสริมการค้า การลงทุน และการท่องเที่ยวเชิงสร้างสรรค์และวัฒนธรรม เป็นมิตรกับสิ่งแวดล้อม

ข. ยุทธศาสตร์การพัฒนา ของ อปท. ในเขตจังหวัดที่ ๓ การพัฒนาโครงสร้างการผลิตและสร้างความมั่นคงทางเศรษฐกิจในท้องถิ่น (แนวทางการพัฒนาที่ ๒)

๒. ยุทธศาสตร์การพัฒนาด้านการส่งเสริมคุณภาพชีวิตและสังคม

๒.๒ แผนงานการศึกษา

ที่	โครงการ	วัตถุประสงค์	เป้าหมาย (ผลผลิตของโครงการ)	งบประมาณ					ตัวชี้วัด (KPI)	ผลที่คาดว่าจะได้รับ	หน่วยงาน รับผิดชอบหลัก
				๒๕๖๖ (บาท)	๒๕๖๗ (บาท)	๒๕๖๘ (บาท)	๒๕๖๙ (บาท)	๒๕๗๐ (บาท)			
๒๒.	ก่อสร้างปรับปรุงศูนย์พัฒนาเด็กเล็ก บ้านหนองแดง หมู่ที่ ๑	เพื่อให้ศูนย์พัฒนาเด็กเล็กได้มาตรฐานและเด็กเล็กได้เรียนอย่างปลอดภัย	ศูนย์พัฒนาเด็กเล็ก บ้านหนองแดง หมู่ที่ ๑	-	-	๑๐๐,๐๐๐	-	-	อาคารที่ได้มาตรฐาน	ศูนย์พัฒนาเด็กเล็กได้มาตรฐานและเด็กเล็กได้เรียนอย่างปลอดภัย	สำนักปลัด
๒๓.	ก่อสร้างปรับปรุงศูนย์พัฒนาเด็กเล็ก บ้านเก่าใหญ่ หมู่ที่ ๔	เพื่อให้ศูนย์พัฒนาเด็กเล็กได้มาตรฐานและเด็กเล็กได้เรียนอย่างปลอดภัย	ศูนย์พัฒนาเด็กเล็ก บ้านหนองแดง หมู่ที่ ๔	-	-	-	๑๐๐,๐๐๐	-	อาคารที่ได้มาตรฐาน	ศูนย์พัฒนาเด็กเล็กได้มาตรฐานและเด็กเล็กได้เรียนอย่างปลอดภัย	สำนักปลัด
๒๔.	ก่อสร้างปรับปรุงศูนย์พัฒนาเด็กเล็ก บ้านเก่าใหญ่ หมู่ที่ ๖	เพื่อให้ศูนย์พัฒนาเด็กเล็กได้มาตรฐานและเด็กเล็กได้เรียนอย่างปลอดภัย	ศูนย์พัฒนาเด็กเล็ก บ้านหนองแดง หมู่ที่ ๖	-	-	-	๑๐๐,๐๐๐	-	อาคารที่ได้มาตรฐาน	ศูนย์พัฒนาเด็กเล็กได้มาตรฐานและเด็กเล็กได้เรียนอย่างปลอดภัย	สำนักปลัด
๒๕.	ก่อสร้างปรับปรุงศูนย์พัฒนาเด็กเล็ก บ้านหนองแต้ หมู่ที่ ๙	เพื่อให้ศูนย์พัฒนาเด็กเล็กได้มาตรฐานและเด็กเล็กได้เรียนอย่างปลอดภัย	ศูนย์พัฒนาเด็กเล็ก บ้านหนองแดง หมู่ที่ ๙	-	-	๑๐๐,๐๐๐	-	-	อาคารที่ได้มาตรฐาน	ศูนย์พัฒนาเด็กเล็กได้มาตรฐานและเด็กเล็กได้เรียนอย่างปลอดภัย	สำนักปลัด

รายละเอียดโครงการพัฒนา
แผนพัฒนาท้องถิ่น (พ.ศ. ๒๕๖๖ – ๒๕๗๐)
องค์การบริหารส่วนตำบลหนองแดง อำเภอนาเชือก จังหวัดมหาสารคาม

แบบ ผ. ๐๒

ก. ยุทธศาสตร์จังหวัดที่ ๒ ส่งเสริมการค้า การลงทุน และการท่องเที่ยวเชิงสร้างสรรค์และวัฒนธรรม เป็นมิตรกับสิ่งแวดล้อม

ข. ยุทธศาสตร์การพัฒนา ของ อปท. ในเขตจังหวัดที่ ๓ การพัฒนาโครงสร้างการผลิตและสร้างความมั่นคงทางเศรษฐกิจในท้องถิ่น (แนวทางการพัฒนาที่ ๒)

๒. ยุทธศาสตร์การพัฒนาด้านการส่งเสริมคุณภาพชีวิตและสังคม

๒.๓ แผนงานสังคมสงเคราะห์

ที่	โครงการ	วัตถุประสงค์	เป้าหมาย (ผลผลิตของโครงการ)	งบประมาณ					ตัวชี้วัด (KPI)	ผลที่คาดว่าจะได้รับ	หน่วยงานรับผิดชอบหลัก
				๒๕๖๖ (บาท)	๒๕๖๗ (บาท)	๒๕๖๘ (บาท)	๒๕๖๙ (บาท)	๒๕๗๐ (บาท)			
๑.	โครงการโรงเรียนผู้สูงอายุ	สร้างความสามัคคี ให้ความสำคัญกับ ผู้สูงอายุ	ผู้สูงอายุตำบลหนองแดง	-	-	๒๕๐,๐๐๐	-	-	จำนวนผู้สูงอายุที่ เข้าร่วมโครงการ	ผู้สูงอายุมีความ สามัคคีรักชุมชน	สำนักปลัด
๒.	อุดหนุนกลุ่มอาชีพตำบล หนองแดง	เพื่อส่งเสริม สนับสนุนกลุ่มอาชีพ ในตำบลหนองแดง	กลุ่มอาชีพในตำบลหนอง แดง	๓๐๐,๐๐๐	๓๐๐,๐๐๐	๓๐๐,๐๐๐	๓๐๐,๐๐๐	๓๐๐,๐๐๐	กลุ่มอาชีพใน ตำบลหนองแดง	ส่งเสริมสนับสนุน กลุ่มอาชีพใน ตำบลหนองแดง	สำนักปลัด
๓.	อุดหนุนกองทุนผู้สูงอายุ ตำบลหนองแดง	เพื่อสนับสนุน กองทุนผู้พิการ/ สูงอายุ	กองทุนผู้สูงอายุ	๑๐,๐๐๐	๑๐,๐๐๐	๑๐,๐๐๐	๑๐,๐๐๐	๑๐,๐๐๐	จำนวนผู้สูงอายุที่ เข้าร่วมกองทุน	ผู้สูงอายุมีกองทุน สวัสดิ์เพิ่มขึ้น	สำนักปลัด
๔.	โครงการป้องกันและ แก้ไขปัญหามลพิษ ต่อเด็กสตรีและบุคคล ภายใน	๑.เพื่อลดความ รุนแรงในครอบครัว ๒.สร้างความ สามัคคี	ครอบครัวในเขตตำบลหนอง แดง	๒๐,๐๐๐	-	-	-	-	ร้อยละ ๒๐ ของ ครัวเรือนที่มี ความรุนแรง ลดลง	ครอบครัวมีความ สามัคคีเพิ่มขึ้นละ มีความสุข	สำนักปลัด

รายละเอียดโครงการพัฒนา
แผนพัฒนาท้องถิ่น (พ.ศ. ๒๕๖๖ - ๒๕๗๐)
องค์การบริหารส่วนตำบลหนองแดง อำเภอนาเชือก จังหวัดมหาสารคาม

แบบ ผ. ๐๒

- ก. ยุทธศาสตร์จังหวัดที่ ๒ ส่งเสริมการค้า การลงทุน และการท่องเที่ยวเชิงสร้างสรรค์และวัฒนธรรม เป็นมิตรกับสิ่งแวดล้อม
 ข. ยุทธศาสตร์การพัฒนา ของ อปท. ในเขตจังหวัดที่ ๓ การพัฒนาโครงสร้างการผลิตและสร้างความมั่นคงทางเศรษฐกิจในท้องถิ่น (แนวทางการพัฒนาที่ ๒)

๒. ยุทธศาสตร์การพัฒนาด้านการส่งเสริมคุณภาพชีวิตและสังคม

๒.๓ แผนงานสังคมสงเคราะห์

ที่	โครงการ	วัตถุประสงค์	เป้าหมาย (ผลผลิตของโครงการ)	งบประมาณ					ตัวชี้วัด (KPI)	ผลที่คาดว่าจะได้รับ	หน่วยงานรับผิดชอบหลัก
				๒๕๖๖ (บาท)	๒๕๖๗ (บาท)	๒๕๖๘ (บาท)	๒๕๖๙ (บาท)	๒๕๗๐ (บาท)			
๕.	ก่อสร้าง/ปรับปรุง/ซ่อมแซมที่อยู่อาศัยตาม “โครงการบ้านท้องถิ่น ประชากรร่วมใจเทิดไท้องค์ราชัน ราชนิ”	เพื่อช่วยเหลือประชาชนที่ยากจนให้ ได้มีที่อยู่อาศัยที่มั่นคงปลอดภัยยิ่งขึ้น	ครอบครัวยากจนในเขตพื้นที่ อบต.หนองแดง	๒๐๐,๐๐๐	๒๐๐,๐๐๐	๒๐๐,๐๐๐	๒๐๐,๐๐๐	๒๐๐,๐๐๐	ผู้สูงอายุ	ผู้สูงอายุในตำบลมีสุขภาพจิตดีขึ้น	สำนักปลัด
๖.	สงเคราะห์เบี้ยยังชีพผู้พิการ	เพื่อสงเคราะห์เบี้ยยังชีพให้ผู้พิการ	จัดสรรเบี้ยยังชีพให้ผู้พิการ หมู่ที่ ๑ - ๑๐	๑,๒๐๐,๐๐๐	๑,๒๐๐,๐๐๐	๑,๒๐๐,๐๐๐	๑,๒๐๐,๐๐๐	๑,๒๐๐,๐๐๐	ผู้พิการ	ผู้พิการมีคุณภาพชีวิตที่ดีขึ้น	สำนักปลัด
๗.	สงเคราะห์เบี้ยยังชีพผู้ติดเชื้อเอดส์	เพื่อสงเคราะห์เบี้ยยังชีพให้ผู้ติดเชื้อเอดส์	จัดสรรเบี้ยยังชีพให้ผู้ติดเชื้อเอดส์ หมู่ที่ ๑ - ๑๐	๒๐,๐๐๐	๒๐,๐๐๐	๒๐,๐๐๐	๒๐,๐๐๐	๒๐,๐๐๐	ผู้ติดเชื้อเอดส์	ผู้ติดเชื้อเอดส์มีคุณภาพชีวิตที่ดีขึ้น	สำนักปลัด
๘.	สงเคราะห์เบี้ยยังชีพผู้สูงอายุ	เพื่อสงเคราะห์เบี้ยยังชีพให้ผู้สูงอายุ	จัดสรรเบี้ยยังชีพให้ผู้สูงอายุ หมู่ที่ ๑ - ๑๐	๔,๕๐๐,๐๐๐	๔,๕๐๐,๐๐๐	๔,๕๐๐,๐๐๐	๔,๕๐๐,๐๐๐	๔,๕๐๐,๐๐๐	ผู้สูงอายุ	ผู้สูงอายุมีคุณภาพชีวิตที่ดีขึ้น	สำนักปลัด
๙.	ปรับปรุง- ซ่อมแซมบ้านผู้ยากไร้	เพื่อซ่อมแซมที่อยู่อาศัยให้มีสภาพที่มั่นคง	จัดหาวัสดุอุปกรณ์ในการซ่อมแซมบ้านให้	๑๐๐,๐๐๐	๑๐๐,๐๐๐	๑๐๐,๐๐๐	๑๐๐,๐๐๐	๑๐๐,๐๐๐	ผู้ยากไร้	ผู้ยากไร้มีบ้านอยู่อาศัยในสภาพที่มั่นคงแข็งแรงขึ้น	สำนักปลัด

รายละเอียดโครงการพัฒนา
แผนพัฒนาท้องถิ่น (พ.ศ. ๒๕๖๖ – ๒๕๗๐)
องค์การบริหารส่วนตำบลหนองแดง อำเภอนาเชือก จังหวัดมหาสารคาม

แบบ ผ. ๐๒

ก. ยุทธศาสตร์จังหวัดที่ ๒ ส่งเสริมการค้า การลงทุน และการท่องเที่ยวเชิงสร้างสรรค์และวัฒนธรรม เป็นมิตรกับสิ่งแวดล้อม

ข. ยุทธศาสตร์การพัฒนา ของ อบท. ในเขตจังหวัดที่ ๓ การพัฒนาโครงสร้างการผลิตและสร้างความมั่นคงทางเศรษฐกิจในท้องถิ่น (แนวทางการพัฒนาที่ ๒)

๒. ยุทธศาสตร์การพัฒนาด้านการส่งเสริมคุณภาพชีวิตและสังคม

๒.๓ แผนงานสังคมสงเคราะห์

ที่	โครงการ	วัตถุประสงค์	เป้าหมาย (ผลผลิตของโครงการ)	งบประมาณ					ตัวชี้วัด (KPI)	ผลที่คาดว่าจะได้รับ	หน่วยงานรับผิดชอบหลัก
				๒๕๖๖ (บาท)	๒๕๖๗ (บาท)	๒๕๖๘ (บาท)	๒๕๖๙ (บาท)	๒๕๗๐ (บาท)			
๑๐.	ก่อสร้างบ้านท้องถิ่นไทยเทิดไท้องค์ราชันย์	เพื่อให้ผู้ยากไร้มีที่อยู่อาศัย	ผู้ยากไร้ในตำบลหนองแดง	๑๐๐,๐๐๐	๑๐๐,๐๐๐	๑๐๐,๐๐๐	๑๐๐,๐๐๐	๑๐๐,๐๐๐	บ้านท้องถิ่นไทย	ผู้ยากไร้มีที่อยู่อาศัยถาวร	สำนักปลัด
๑๑.	ตรวจสอบสุขภาพผู้สูงอายุ/คนพิการ/ผู้ด้อยโอกาสตำบลหนองแดง	โครงการตรวจสอบสุขภาพผู้สูงอายุ/คนพิการ/ผู้ด้อยโอกาส	ค่าใช้จ่ายตรวจสอบสุขภาพผู้สูงอายุ/ผู้พิการ/ผู้ด้อยโอกาส หมู่ที่ ๑ - ๑๐	๒๐,๐๐๐	๒๐,๐๐๐	๒๐,๐๐๐	๒๐,๐๐๐	๒๐,๐๐๐	ผู้สูงอายุ/ผู้พิการ/ผู้ด้อยโอกาส	ผู้สูงอายุ/คนพิการ/ผู้ด้อยโอกาส/มีชีวิตความเป็นอยู่ที่ดีขึ้น	สำนักปลัด
๑๒.	ส่งเสริมสุขภาพและพัฒนาชีวิตผู้สูงอายุ ผู้พิการ ผู้ติดเชื่อเอ็ดส์	เพื่อส่งเสริมสุขภาพและพัฒนาชีวิตผู้สูงอายุ ผู้พิการ ผู้ติดเชื่อเอ็ดส์	ผู้สูงอายุ ผู้พิการ ผู้ติดเชื่อเอ็ดส์	๕๐,๐๐๐	๕๐,๐๐๐	๕๐,๐๐๐	๕๐,๐๐๐	๕๐,๐๐๐	ผู้สูงอายุ ผู้พิการ ผู้ติดเชื่อเอ็ดส์	ผู้สูงอายุ ผู้พิการ ผู้ติดเชื่อเอ็ดส์มีสุขภาพที่ดีและมีชีวิตความเป็นอยู่ที่ดีขึ้น	สำนักปลัด
๑๓.	ฝึกอบรมการจัดเก็บและบันทึกข้อมูล จปฐ.	เพื่อให้ความรู้แก่ผู้จัดเก็บและบันทึกข้อมูล จปฐ.	ฝึกอบรมการจัดเก็บและบันทึกข้อมูล จปฐ.	๑๐,๐๐๐	๑๐,๐๐๐	๑๐,๐๐๐	๑๐,๐๐๐	๑๐,๐๐๐	การจัดเก็บและบันทึกข้อมูล จปฐ.	มีข้อมูลในการพัฒนา อบต.หนองแดง	สำนักปลัด
๑๔.	จัดซื้อผ้าห่มกันหนาว	เพื่อแก้ปัญหาภัยหนาว	จัดซื้อผ้าห่มกันหนาว	๓๐,๐๐๐	๓๐,๐๐๐	๓๐,๐๐๐	๓๐,๐๐๐	๓๐,๐๐๐	ผ้าห่มกันหนาว	ประชาชนมีผ้าห่มไว้ห่มเพื่อคลายหนาว	สำนักปลัด

รายละเอียดโครงการพัฒนา
แผนพัฒนาท้องถิ่น (พ.ศ. ๒๕๖๖ - ๒๕๗๐)
องค์การบริหารส่วนตำบลหนองแดง อำเภอนาเชือก จังหวัดมหาสารคาม

แบบ ผ. ๐๒

ก. ยุทธศาสตร์จังหวัดที่ ๒ ส่งเสริมการค้า การลงทุน และการท่องเที่ยวเชิงสร้างสรรค์และวัฒนธรรม เป็นมิตรกับสิ่งแวดล้อม

ข. ยุทธศาสตร์การพัฒนา ของ อปท. ในเขตจังหวัดที่ ๓ การพัฒนาโครงสร้างการผลิตและสร้างความมั่นคงทางเศรษฐกิจในท้องถิ่น (แนวทางการพัฒนาที่ ๒)

๒. ยุทธศาสตร์การพัฒนาด้านการส่งเสริมคุณภาพชีวิตและสังคม

๒.๓ แผนงานสังคมสงเคราะห์

ที่	โครงการ	วัตถุประสงค์	เป้าหมาย (ผลผลิตของโครงการ)	งบประมาณ					ตัวชี้วัด (KPI)	ผลที่คาดว่าจะได้รับ	หน่วยงานรับผิดชอบหลัก
				๒๕๖๖ (บาท)	๒๕๖๗ (บาท)	๒๕๖๘ (บาท)	๒๕๖๙ (บาท)	๒๕๗๐ (บาท)			
๑๕.	ส่งเสริมและพัฒนาสตรีและครอบครัวตำบลหนองแดง	เพื่อส่งเสริมและพัฒนาศักยภาพบทบาทของสตรีและครอบครัว ต.หนองแดง	กลุ่มสตรีตำบลหนองแดง หมู่ที่ ๑ - ๑๐	๑๐,๐๐๐	๑๐,๐๐๐	๑๐,๐๐๐	๑๐,๐๐๐	๑๐,๐๐๐	บทบาทสตรีและครอบครัว	สตรีและครอบครัว ต.หนองแดงมีความเข้มแข็งมากยิ่งขึ้น	สำนักปลัด
๑๖.	สนับสนุนการจัดกิจกรรมวันสตรีสากล	เพื่อส่งเสริมและพัฒนาศักยภาพบทบาทของสตรี	กลุ่มสตรีในเขตตำบลหนองแดง	๕๐,๐๐๐	๕๐,๐๐๐	๕๐,๐๐๐	๕๐,๐๐๐	๕๐,๐๐๐	กลุ่มสตรี	สตรีตำบลหนองแดงได้รับการพัฒนาและมีศักยภาพเพิ่มขึ้น	สำนักปลัด
๑๗.	อบรมและพัฒนาศักยภาพกลุ่มสตรีตำบลหนองแดง	เพื่อให้กลุ่มสตรีตำบลหนองแดงได้รับการพัฒนามีศักยภาพให้ดียิ่งขึ้น	กลุ่มสตรีตำบลหนองแดง หมู่ที่ ๑ - ๑๐	๑๐๐,๐๐๐	๑๐๐,๐๐๐	๑๐๐,๐๐๐	๑๐๐,๐๐๐	๑๐๐,๐๐๐	กลุ่มสตรีตำบลหนองแดง	กลุ่มสตรีตำบลหนองแดงได้รับการพัฒนามีศักยภาพให้ดียิ่งขึ้น	สำนักปลัด
๑๘.	แก้ไขปัญหาความยากจน	เพื่อให้ประชาชนได้มีอาชีพเพิ่มรายรับและลดรายจ่าย	ประชาชนในเขตตำบลหนองแดง	๕๐,๐๐๐	๕๐,๐๐๐	๕๐,๐๐๐	๕๐,๐๐๐	๕๐,๐๐๐	การส่งเสริมอาชีพ การอบรมอาชีพ	ประชาชนได้มีอาชีพเพิ่มรายรับลดรายจ่าย	สำนักปลัด

รายละเอียดโครงการพัฒนา
แผนพัฒนาท้องถิ่น (พ.ศ. ๒๕๖๖ - ๒๕๗๐)
องค์การบริหารส่วนตำบลหนองแดง อำเภอนาเชือก จังหวัดมหาสารคาม

แบบ ผ. ๐๒

ก. ยุทธศาสตร์จังหวัดที่ ๒ ส่งเสริมการค้า การลงทุน และการท่องเที่ยวเชิงสร้างสรรค์และวัฒนธรรม เป็นมิตรกับสิ่งแวดล้อม

ข. ยุทธศาสตร์การพัฒนา ของ อปท. ในเขตจังหวัดที่ ๓ การพัฒนาโครงสร้างการผลิตและสร้างความมั่นคงทางเศรษฐกิจในท้องถิ่น (แนวทางการพัฒนาที่ ๒)

๒. ยุทธศาสตร์การพัฒนาด้านการส่งเสริมคุณภาพชีวิตและสังคม

๒.๓ แผนงานสังคมสงเคราะห์

ที่	โครงการ	วัตถุประสงค์	เป้าหมาย (ผลผลิตของโครงการ)	งบประมาณ					ตัวชี้วัด (KPI)	ผลที่คาดว่าจะได้รับ	หน่วยงานรับผิดชอบหลัก
				๒๕๖๖ (บาท)	๒๕๖๗ (บาท)	๒๕๖๘ (บาท)	๒๕๖๙ (บาท)	๒๕๗๐ (บาท)			
๑๙.	นำพาคนพิการเข้าร่วมงานคนพิการสากลประจำปี	เพื่อส่งเสริมและพัฒนาศักยภาพบทบาทผู้พิการ	คนพิการตำบลหนองแดง หมู่ที่ ๑ - ๑๐	๑๐,๐๐๐	๑๐,๐๐๐	๑๐,๐๐๐	๑๐,๐๐๐	๑๐,๐๐๐	คนพิการ	คนพิการตำบลหนองแดงได้รับการพัฒนาและศักยภาพเพิ่มขึ้น	สำนักปลัด
๒๐.	ส่งเสริมและพัฒนาคุณภาพชีวิตคนชรา คนพิการ ผู้ด้อยโอกาสและสตรี	เพื่อส่งเสริมและพัฒนาคุณภาพชีวิตคนชรา คนพิการ ผู้ด้อยโอกาสและสตรี	คนชรา คนพิการ ผู้ด้อยโอกาสและสตรี ในตำบลหนองแดง	๕๐,๐๐๐	๕๐,๐๐๐	๕๐,๐๐๐	๕๐,๐๐๐	๕๐,๐๐๐	คนชรา คนพิการ ผู้ด้อยโอกาสและสตรี	ส่งเสริมและพัฒนาคุณภาพชีวิตคนชรา คนพิการ ผู้ด้อยโอกาสและสตรี	สำนักปลัด
๒๑.	โครงการฝึกอบรมการจัดทำแผนชุมชนตำบลหนองแดง	เพื่อให้ประชาชนมีส่วนร่วมในการพัฒนาท้องถิ่นและสร้างความเข้าใจอันดีระหว่าง อบต.กับประชาชน	๕ ครั้ง	๑๐,๐๐๐	๑๐,๐๐๐	๑๐,๐๐๐	๑๐,๐๐๐	๑๐,๐๐๐	ประชาชน	ประชาชนมีส่วนร่วมในการพัฒนาท้องถิ่นและสร้างความเข้าใจอันดีระหว่าง อบต.กับประชาชน	สำนักปลัด

รายละเอียดโครงการพัฒนา
แผนพัฒนาท้องถิ่น (พ.ศ. ๒๕๖๖ - ๒๕๗๐)
องค์การบริหารส่วนตำบลหนองแดง อำเภอนาเชือก จังหวัดมหาสารคาม

แบบ ผ. ๐๒

ก. ยุทธศาสตร์จังหวัดที่ ๒ ส่งเสริมการค้า การลงทุน และการท่องเที่ยวเชิงสร้างสรรค์และวัฒนธรรม เป็นมิตรกับสิ่งแวดล้อม

ข. ยุทธศาสตร์การพัฒนา ของ อปท. ในเขตจังหวัดที่ ๓ การพัฒนาโครงสร้างการผลิตและสร้างความมั่นคงทางเศรษฐกิจในท้องถิ่น (แนวทางการพัฒนาที่ ๒)

๒. ยุทธศาสตร์การพัฒนาด้านการส่งเสริมคุณภาพชีวิตและสังคม

๒.๓ แผนงานสังคมสงเคราะห์

ที่	โครงการ	วัตถุประสงค์	เป้าหมาย (ผลผลิตของโครงการ)	งบประมาณ					ตัวชี้วัด (KPI)	ผลที่คาดว่าจะได้รับ	หน่วยงานรับผิดชอบหลัก
				๒๕๖๖ (บาท)	๒๕๖๗ (บาท)	๒๕๖๘ (บาท)	๒๕๖๙ (บาท)	๒๕๗๐ (บาท)			
๒๒.	บ้านนออยู่/หมู่บ้านนอมอง/ชุมชนเข้มแข็ง	เพื่อให้ประชาชนมีหมู่บ้านสะอาดน่าอยู่น่ามองชุมชนเข้มแข็ง	๕ ครั้ง	๗๐,๐๐๐	๗๐,๐๐๐	๗๐,๐๐๐	๗๐,๐๐๐	๗๐,๐๐๐	ชุมชน/หมู่บ้าน	ประชาชนมีหมู่บ้านสะอาดน่าอยู่น่ามองชุมชนเข้มแข็ง	สำนักปลัด
๒๓.	ส่งเสริมอาชีพผู้สูงอายุ ผู้พิการ ผู้ด้อยโอกาสและสตรี	เพื่อส่งเสริมอาชีพผู้สูงอายุ ผู้พิการ ผู้ด้อยโอกาสและสตรีให้มีอาชีพและสร้างรายได้	ผู้สูงอายุ ผู้พิการ ผู้ด้อยโอกาสและสตรี	๑๐๐,๐๐๐	๑๐๐,๐๐๐	๑๐๐,๐๐๐	๑๐๐,๐๐๐	๑๐๐,๐๐๐	ผู้สูงอายุ ผู้พิการ ผู้ด้อยโอกาสและสตรี	ส่งเสริมอาชีพผู้สูงอายุ ผู้พิการ ผู้ด้อยโอกาสและสตรีให้มีอาชีพและสร้างรายได้	สำนักปลัด
๒๔.	อุดหนุนกลุ่มอาชีพตำบลหนองแดง	เพื่อส่งเสริมและสนับสนุนกลุ่มอาชีพในตำบลหนองแดง	กลุ่มอาชีพตำบลหนองแดง	๕๐,๐๐๐	๕๐,๐๐๐	๕๐,๐๐๐	๕๐,๐๐๐	๕๐,๐๐๐	กลุ่มอาชีพตำบลหนองแดง	ส่งเสริมและสนับสนุนกลุ่มอาชีพในตำบลหนองแดง	สำนักปลัด
๒๕.	อุดหนุนกองทุนสวัสดิการชุมชนตำบลหนองแดง	อุดหนุนโครงการออมวันละบาทของ อบต หนองแดง	สนับสนุนเงินตั้งกองทุนหมู่บ้านที่ ๑ - ๑๐	๘๐,๐๐๐	๘๐,๐๐๐	๘๐,๐๐๐	๘๐,๐๐๐	๘๐,๐๐๐	กองทุนสวัสดิการชุมชน	ประชาชนมีทุนในการบริหาร	สำนักปลัด

**รายละเอียดโครงการพัฒนา
แผนพัฒนาท้องถิ่น (พ.ศ. ๒๕๖๖ – ๒๕๗๐)
องค์การบริหารส่วนตำบลหนองแดง อำเภอนาเชือก จังหวัดมหาสารคาม**

แบบ ผ. ๐๒

ก. ยุทธศาสตร์จังหวัดที่ ๒ ส่งเสริมการค้า การลงทุน และการท่องเที่ยวเชิงสร้างสรรค์และวัฒนธรรม เป็นมิตรกับสิ่งแวดล้อม

ข. ยุทธศาสตร์การพัฒนา ของ อปท. ในเขตจังหวัดที่ ๓ การพัฒนาโครงสร้างการผลิตและสร้างความมั่นคงทางเศรษฐกิจในท้องถิ่น (แนวทางการพัฒนาที่ ๒)

๒. ยุทธศาสตร์การพัฒนาด้านการส่งเสริมคุณภาพชีวิตและสังคม

๒.๓ แผนงานสังคมสงเคราะห์

ที่	โครงการ	วัตถุประสงค์	เป้าหมาย (ผลผลิตของโครงการ)	งบประมาณ					ตัวชี้วัด (KPI)	ผลที่คาดว่าจะได้รับ	หน่วยงานรับผิดชอบหลัก
				๒๕๖๖ (บาท)	๒๕๖๗ (บาท)	๒๕๖๘ (บาท)	๒๕๖๙ (บาท)	๒๕๗๐ (บาท)			
๒๖.	ส่งเสริมและสนับสนุนกลุ่มสตรีตำบลหนองแดง	เพื่อเป็นการบูรณาการงานพัฒนาองค์กรสตรีให้ดำเนินการตามภารกิจและกิจกรรมได้	กลุ่มสตรีในตำบลหนองแดง	๓๐,๐๐๐	๓๐,๐๐๐	๓๐,๐๐๐	๓๐,๐๐๐	๓๐,๐๐๐	กลุ่มสตรี	การบูรณาการงานพัฒนาองค์กรสตรีให้ดำเนินการตามภารกิจและกิจกรรมได้	สำนักปลัด
๒๗.	ส่งเสริมกิจกรรมของสภาเด็กและเยาวชนตำบลหนองแดง	เพื่อสนับสนุนกิจกรรมสภาเด็กและเยาวชนตำบลหนองแดง	สภาเด็กและเยาวชนตำบลหนองแดง	๒๐,๐๐๐	๒๐,๐๐๐	๒๐,๐๐๐	๒๐,๐๐๐	๒๐,๐๐๐	เด็กและเยาวชนตำบลหนองแดง	เด็กและเยาวชนได้กล้าแสดงออก	สำนักปลัด
๒๘.	สนับสนุนชมรมผู้สูงอายุ	เพื่อมีส่วนร่วมในการจัดกิจกรรมให้ผู้สูงอายุในตำบลมีกำลังใจในการดำเนินชีวิต	๕ ครั้ง	๑๐,๐๐๐	๑๐,๐๐๐	๑๐,๐๐๐	๑๐,๐๐๐	๑๐,๐๐๐	กิจกรรมผู้สูงอายุ	ผู้สูงอายุในตำบลมีสุขภาพจิตดีขึ้น	สำนักปลัด
๒๙.	ส่งเสริมกิจกรรมของสภาเด็กและเยาวชนตำบลหนองแดง	เพื่อสนับสนุนกิจกรรมสภาเด็กและเยาวชนตำบลหนองแดง	สภาเด็กและเยาวชนตำบลหนองแดง	๒๐,๐๐๐	๒๐,๐๐๐	๒๐,๐๐๐	๒๐,๐๐๐	๒๐,๐๐๐	เด็กและเยาวชนตำบลหนองแดง	เด็กและเยาวชนได้กล้าแสดงออก	สำนักปลัด

รายละเอียดโครงการพัฒนา
แผนพัฒนาท้องถิ่น (พ.ศ. ๒๕๖๖ – ๒๕๗๐)
องค์การบริหารส่วนตำบลหนองแดง อำเภอนาเชือก จังหวัดมหาสารคาม

แบบ ผ. ๐๒

ก. ยุทธศาสตร์จังหวัดที่ ๒ ส่งเสริมการค้า การลงทุน และการท่องเที่ยวเชิงสร้างสรรค์และวัฒนธรรม เป็นมิตรกับสิ่งแวดล้อม

ข. ยุทธศาสตร์การพัฒนา ของ อปท. ในเขตจังหวัดที่ ๓ การพัฒนาโครงสร้างการผลิตและสร้างความมั่นคงทางเศรษฐกิจในท้องถิ่น (แนวทางการพัฒนาที่ ๒)

๒. ยุทธศาสตร์การพัฒนาด้านการส่งเสริมคุณภาพชีวิตและสังคม

๒.๔ แผนงานรักษาความสงบภายใน

ที่	โครงการ	วัตถุประสงค์	เป้าหมาย (ผลผลิตของโครงการ)	งบประมาณ					ตัวชี้วัด (KPI)	ผลที่คาดว่าจะได้รับ	หน่วยงาน รับผิดชอบหลัก
				๒๕๖๖ (บาท)	๒๕๖๗ (บาท)	๒๕๖๘ (บาท)	๒๕๖๙ (บาท)	๒๕๗๐ (บาท)			
๑.	จัดซื้อกล้องวงจรปิด	เพื่อให้ประชาชนมีความปลอดภัยในการใช้ชีวิตประจำวัน	ภายในเขตตำบลหนองแดง ๑๐ หมู่บ้าน	-	-	๓๐๐,๐๐๐	-	-	ประชาชนได้รับความปลอดภัย	ประชาชนมีความปลอดภัยในการใช้ชีวิตประจำวัน	สำนักปลัด
๒.	จัดซื้อรถน้ำอเนกประสงค์	เพื่อให้ประชาชนได้รับการบรรเทาทุกข์และแก้ไขการเกิดอัคคีภัย	รถน้ำอเนกประสงค์ จำนวน ๑ คัน	-	-	-	๒,๗๐๐,๐๐๐	-	รถน้ำอเนกประสงค์	ประชาชนได้รับการบรรเทาทุกข์และแก้ไขการเกิดอัคคีภัย	สำนักปลัด
๓.	จัดฝึกอบรมอาสาสมัครป้องกันภัยฝ่ายพลเรือน (อปพร.)	เพื่อให้ อปพร. มีประสิทธิภาพในการทำงานมากขึ้น	จัดฝึกอบรมสมาชิก อปพร. อบต.หนองแดง ๑๐ หมู่บ้าน	๑๐๐,๐๐๐	๑๐๐,๐๐๐	๑๐๐,๐๐๐	๑๐๐,๐๐๐	๑๐๐,๐๐๐	อปพร.	อปพร. มีประสิทธิภาพในการทำงานเพิ่มขึ้น	สำนักปลัด
๔.	หนึ่งตำบลหนึ่งกัญญา อบต.หนองแดง	เพื่อฝึกอบรมหน่วยกัญญาตำบลหนองแดง	จัดฝึกอบรมหน่วยกัญญาตำบลหนองแดง	๑๐๐,๐๐๐	๑๐๐,๐๐๐	๑๐๐,๐๐๐	๑๐๐,๐๐๐	๑๐๐,๐๐๐	หน่วยกัญญาตำบลหนองแดง	ช่วยเหลือเบื้องต้นก่อนนำส่งโรงพยาบาล	สำนักปลัด

รายละเอียดโครงการพัฒนา
แผนพัฒนาท้องถิ่น (พ.ศ. ๒๕๖๖ – ๒๕๗๐)
องค์การบริหารส่วนตำบลหนองแดง อำเภอนาเชือก จังหวัดมหาสารคาม

แบบ ผ. ๐๒

ก. ยุทธศาสตร์จังหวัดที่ ๒ ส่งเสริมการค้า การลงทุน และการท่องเที่ยวเชิงสร้างสรรค์และวัฒนธรรม เป็นมิตรกับสิ่งแวดล้อม

ข. ยุทธศาสตร์การพัฒนา ของ อบท. ในเขตจังหวัดที่ ๓ การพัฒนาโครงสร้างการผลิตและสร้างความมั่นคงทางเศรษฐกิจในท้องถิ่น (แนวทางการพัฒนาที่ ๒)

๒. ยุทธศาสตร์การพัฒนาด้านการส่งเสริมคุณภาพชีวิตและสังคม

๒.๔ แผนงานรักษาความสงบภายใน

ที่	โครงการ	วัตถุประสงค์	เป้าหมาย (ผลผลิตของโครงการ)	งบประมาณ					ตัวชี้วัด (KPI)	ผลที่คาดว่าจะได้รับ	หน่วยงาน รับผิดชอบหลัก
				๒๕๖๖ (บาท)	๒๕๖๗ (บาท)	๒๕๖๘ (บาท)	๒๕๖๙ (บาท)	๒๕๗๐ (บาท)			
๕.	จัดกิจกรรมวันสถาปนา อาสาสมัครป้องกันภัย ฝ่ายพลเรือน (อปพร.)	เพื่อจัดกิจกรรมวัน สถาปนาอาสาสมัคร ป้องกันภัยฝ่ายพล เรือน (อปพร.)	สมาชิก อปพร. อบต. หนองแดง ๑๐ หมู่บ้าน	๑๐,๐๐๐	๑๐,๐๐๐	๑๐,๐๐๐	๑๐,๐๐๐	๑๐,๐๐๐	อปพร.	จัดกิจกรรมวันสถาปนา อาสาสมัครป้องกันภัย ฝ่ายพลเรือน (อปพร.)	สำนักปลัด
๖.	ป้องกันและลดอุบัติเหตุ ทางถนนในช่วงเทศกาลปี ใหม่ และสงกรานต์	เพื่อป้องกันและลด อุบัติเหตุทางถนน ในช่วงเทศกาลปีใหม่ และสงกรานต์	สมาชิก อปพร. อบต. หนองแดงประจำจุดตรวจ	๕๐,๐๐๐	๕๐,๐๐๐	๕๐,๐๐๐	๕๐,๐๐๐	๕๐,๐๐๐	อุบัติเหตุบน ท้องถนน	ประชาชนมีความ ปลอดภัยในชีวิตและ ทรัพย์สิน	สำนักปลัด
๗.	ฝึกอบรมหลักสูตรจัดตั้ง ทบทวนอาสาสมัคร ป้องกันภัยฝ่ายพลเรือน (อปพร.)	เพื่อ (อปพร.)มีความรู้ เพิ่มขึ้นและทันต่อ เหตุการณ์	ฝึกทบทวน จัดตั้ง อปพร. ในเขต อบต.หนองแดง	๑๐๐,๐๐๐	๑๐๐,๐๐๐	๑๐๐,๐๐๐	๑๐๐,๐๐๐	๑๐๐,๐๐๐	อปพร.	อปพร.มีความรู้ความ สามารถและความ ชำนาญมากขึ้น	สำนักปลัด (งานป้องกัน)
๘.	จัดซื้อวัสดุ อุปกรณ์ เครื่องใช้ศูนย์ อปพร.	เพื่อให้มีวัสดุอุปกรณ์ เครื่องใช้ศูนย์ อปพร. ให้เพียงพอกับภารกิจ	๓ ครั้ง	๓๐,๐๐๐	๓๐,๐๐๐	๓๐,๐๐๐	๓๐,๐๐๐	๓๐,๐๐๐	วัสดุเครื่องใช้ ศูนย์ อปพร.	เพิ่มประสิทธิภาพในการ ทำงาน	สำนักปลัด (งานป้องกัน)

รายละเอียดโครงการพัฒนา
แผนพัฒนาท้องถิ่น (พ.ศ. ๒๕๖๖ – ๒๕๗๐)
องค์การบริหารส่วนตำบลหนองแดง อำเภอนาเชือก จังหวัดมหาสารคาม

แบบ ผ. ๐๒

- ก. ยุทธศาสตร์จังหวัดที่ ๒ ส่งเสริมการค้า การลงทุน และการท่องเที่ยวเชิงสร้างสรรค์และวัฒนธรรม เป็นมิตรกับสิ่งแวดล้อม
ข. ยุทธศาสตร์การพัฒนา ของ อปท. ในเขตจังหวัดที่ ๓ การพัฒนาโครงสร้างการผลิตและสร้างความมั่นคงทางเศรษฐกิจในท้องถิ่น (แนวทางการพัฒนาที่ ๒)

๒. ยุทธศาสตร์การพัฒนาด้านการส่งเสริมคุณภาพชีวิตและสังคม

๒.๔ แผนงานรักษาความสงบภายใน

ที่	โครงการ	วัตถุประสงค์	เป้าหมาย (ผลผลิตของโครงการ)	งบประมาณ					ตัวชี้วัด (KPI)	ผลที่คาดว่าจะได้รับ	หน่วยงาน รับผิดชอบหลัก
				๒๕๖๖ (บาท)	๒๕๖๗ (บาท)	๒๕๖๘ (บาท)	๒๕๖๙ (บาท)	๒๕๗๐ (บาท)			
๙.	ฝึกซ้อมแผนป้องกันและบรรเทาสาธารณภัย	เพื่อเพิ่มประสิทธิภาพในการปฏิบัติหน้าที่ป้องกันและบรรเทาสาธารณภัย	ฝึกอบรมป้องกันและบรรเทาสาธารณภัย เช่น งานดับเพลิง งานภัยพิบัติ ฯ อย่างน้อยปีละ ๑ ครั้ง	๗๐,๐๐๐	๗๐,๐๐๐	๗๐,๐๐๐	๗๐,๐๐๐	๗๐,๐๐๐	เจ้าหน้าที่ผู้ปฏิบัติงาน	เจ้าหน้าที่มีทักษะความชำนาญในการปฏิบัติงาน	สำนักปลัด (งานป้องกัน)

รายละเอียดโครงการพัฒนา
แผนพัฒนาท้องถิ่น (พ.ศ. ๒๕๖๖ – ๒๕๗๐)
องค์การบริหารส่วนตำบลหนองแดง อำเภอนาเชือก จังหวัดมหาสารคาม

แบบ ผ. ๐๒

- ก. ยุทธศาสตร์จังหวัดที่ ๒ ส่งเสริมการค้า การลงทุน และการท่องเที่ยวเชิงสร้างสรรค์และวัฒนธรรม เป็นมิตรกับสิ่งแวดล้อม
 ข. ยุทธศาสตร์การพัฒนา ของ อปท. ในเขตจังหวัดที่ ๓ การพัฒนาโครงสร้างการผลิตและสร้างความมั่นคงทางเศรษฐกิจในท้องถิ่น (แนวทางการพัฒนาที่ ๒)

๒. ยุทธศาสตร์การพัฒนาด้านการส่งเสริมคุณภาพชีวิตและสังคม

๒.๔ แผนงานสร้างความเข้มแข็งของชุมชน

ที่	โครงการ	วัตถุประสงค์	เป้าหมาย (ผลผลิตของโครงการ)	งบประมาณ					ตัวชี้วัด (KPI)	ผลที่คาดว่าจะได้รับ	หน่วยงาน รับผิดชอบหลัก
				๒๕๖๖ (บาท)	๒๕๖๗ (บาท)	๒๕๖๘ (บาท)	๒๕๖๙ (บาท)	๒๕๗๐ (บาท)			
๑.	ส่งเสริมกิจกรรมของ สภาเด็กและเยาวชน ตำบลหนองแดง	เพื่อสนับสนุน กิจกรรมของสภาเด็ก และเยาวชนตำบล หนองแดง	สภาเด็กและเยาวชนตำบล หนองแดง	๒๐,๐๐๐	๒๐,๐๐๐	๒๐,๐๐๐	๒๐,๐๐๐	๒๐,๐๐๐	เด็กและ เยาวชนตำบล หนองแดง.	เด็กและเยาวชน กล้าแสดงออก	สำนักปลัด
๒.	ฝึกอบรมลูกเสือ ชาวบ้านตำบลหนอง แดง	เพื่อเป็นการป้องกัน และเทิดทูนสถาบัน สำคัญของชาติ	ฝึกอบรมลูกเสือชาวบ้าน ตำบลหนองแดง จำนวน ๒๐๐ คน	๒๐๐,๐๐๐	๒๐๐,๐๐๐	๒๐๐,๐๐๐	๒๐๐,๐๐๐	๒๐๐,๐๐๐	ลูกเสือชาวบ้าน	ป้องกันและ เทิดทูนสถาบัน สำคัญของชาติ	สำนักปลัด
๓.	ปกป้องสถาบันสำคัญ ของชาติและการสร้าง ความปรองดอง สมานฉันท์	เพื่อปกป้องสถาบัน สำคัญของชาติและ การสร้าง การสร้างความ ปรองดองสมานฉันท์	จัดกิจกรรมปกป้องสถาบัน สำคัญของชาติสร้างความ ปรองดองสมานฉันท์	-	-	๓๐,๐๐๐	-	-	ความปรองดอง สมานฉันท์	ปกป้องสถาบัน สำคัญของชาติ และการสร้าง ความปรองดอง สมานฉันท์	สำนักปลัด

รายละเอียดโครงการพัฒนา
แผนพัฒนาท้องถิ่น (พ.ศ. ๒๕๖๖ – ๒๕๗๐)
องค์การบริหารส่วนตำบลหนองแดง อำเภอนาเชือก จังหวัดมหาสารคาม

แบบ ผ. ๐๒

ก. ยุทธศาสตร์จังหวัดที่ ๒ ส่งเสริมการค้า การลงทุน และการท่องเที่ยวเชิงสร้างสรรค์และวัฒนธรรม เป็นมิตรกับสิ่งแวดล้อม

ข. ยุทธศาสตร์การพัฒนา ของ อปท. ในเขตจังหวัดที่ ๓ การพัฒนาโครงสร้างการผลิตและสร้างความมั่นคงทางเศรษฐกิจในท้องถิ่น (แนวทางการพัฒนาที่ ๒)

๒. ยุทธศาสตร์การพัฒนาด้านการส่งเสริมคุณภาพชีวิตและสังคม

๒.๔ แผนงานสร้างความเข้มแข็งของชุมชน

ที่	โครงการ	วัตถุประสงค์	เป้าหมาย (ผลผลิตของโครงการ)	งบประมาณ					ตัวชี้วัด (KPI)	ผลที่คาดว่าจะได้รับ	หน่วยงาน รับผิดชอบหลัก
				๒๕๖๖ (บาท)	๒๕๖๗ (บาท)	๒๕๖๘ (บาท)	๒๕๖๙ (บาท)	๒๕๗๐ (บาท)			
๔.	จัดตั้งศูนย์ดำรงชีวิต ตรวจในตำบลหนองแดง	เพื่อให้ความ ช่วยเหลือและรักษา ความปลอดภัย ให้กับประชาชนใน เขตตำบลหนอง แดง	๑ ครั้ง	-	-	-	๑๐๐,๐๐๐	-	ศูนย์ฯ	ประชาชนในเขต ตำบลหนองแดง ได้รับความ ช่วยเหลือและ ความปลอดภัยใน ชีวิตและทรัพย์สิน	สำนักปลัด (งานป้องกัน)
๕.	สงเคราะห์และช่วยเหลือ ผู้ประสบภัย	เพื่อช่วยเหลือความ เดือดร้อนของ ประชาชน	สงเคราะห์และช่วยเหลือ ผู้ประสบภัย เช่น วาตภัย อัคคีภัยฯลฯ หมู่ที่ ๑ - ๑๐	๑๐๐,๐๐๐	๑๐๐,๐๐๐	๑๐๐,๐๐๐	๑๐๐,๐๐๐	๑๐๐,๐๐๐	ผู้ประสบภัย	บรรเทาความ เดือดร้อนได้ใน ระดับหนึ่ง	สำนักปลัด
๖.	อุดหนุนโครงการป้องกัน และแก้ไขปัญหาเสพติด จังหวัดมหาสารคาม	เพื่ออุดหนุน โครงการป้องกัน และแก้ไขปัญหายา เสพติดจังหวัด มหาสารคาม	จังหวัดมหาสารคาม	๒๕,๐๐๐	๒๕,๐๐๐	๒๕,๐๐๐	๒๕,๐๐๐	๒๕,๐๐๐	โครงการ ป้องกันและ แก้ไขปัญหายา เสพติด	ป้องกันและแก้ไข ปัญหายาเสพติด จังหวัด มหาสารคาม	สำนักปลัด

รายละเอียดโครงการพัฒนา
แผนพัฒนาท้องถิ่น (พ.ศ. ๒๕๖๖ – ๒๕๗๐)
องค์การบริหารส่วนตำบลหนองแดง อำเภอนาเชือก จังหวัดมหาสารคาม

แบบ ผ. ๐๒

ก. ยุทธศาสตร์จังหวัดที่ ๒ ส่งเสริมการค้า การลงทุน และการท่องเที่ยวเชิงสร้างสรรค์และวัฒนธรรม เป็นมิตรกับสิ่งแวดล้อม

ข. ยุทธศาสตร์การพัฒนา ของ อปท. ในเขตจังหวัดที่ ๓ การพัฒนาโครงสร้างการผลิตและสร้างความมั่นคงทางเศรษฐกิจในท้องถิ่น (แนวทางการพัฒนาที่ ๒)

๒. ยุทธศาสตร์การพัฒนาด้านการส่งเสริมคุณภาพชีวิตและสังคม

๒.๔ แผนงานสร้างความเข้มแข็งของชุมชน

ที่	โครงการ	วัตถุประสงค์	เป้าหมาย (ผลผลิตของโครงการ)	งบประมาณ					ตัวชี้วัด (KPI)	ผลที่คาดว่าจะได้รับ	หน่วยงานรับผิดชอบหลัก
				๒๕๖๖ (บาท)	๒๕๖๗ (บาท)	๒๕๖๘ (บาท)	๒๕๖๙ (บาท)	๒๕๗๐ (บาท)			
๗.	ป้องกันและแก้ไขปัญหายาเสพติด	เพื่อให้เด็กและเยาวชนได้ร่วมกันต่อต้านยาเสพติด	เด็กนักเรียนและเยาวชน ต. หนองแดง ๑๐ หมู่บ้าน	๓๐๐,๐๐๐	๓๐๐,๐๐๐	๓๐๐,๐๐๐	๓๐๐,๐๐๐	๓๐๐,๐๐๐	การแพร่ระบาดของยาเสพติดลดลง	การแพร่ระบาดของยาเสพติดลดลง	สำนักปลัด
๘.	อุดหนุนโครงการส่งเสริมและสนับสนุนการป้องกันและรักษาความปลอดภัยในชีวิตและทรัพย์สินของผู้ใช้รถใช้ถนนจากปัญหาเมาแล้วขับ	เพื่ออุดหนุนโครงการส่งเสริมฯ ให้แก่จังหวัดมหาสารคาม	จังหวัดมหาสารคาม	๑๐,๐๐๐	๑๐,๐๐๐	๑๐,๐๐๐	๑๐,๐๐๐	๑๐,๐๐๐	ความปลอดภัยของผู้ใช้รถใช้ถนน	ป้องกันและรักษาความปลอดภัยในชีวิตและทรัพย์สินของประชาชน	สำนักปลัด

รายละเอียดโครงการพัฒนา
แผนพัฒนาท้องถิ่น (พ.ศ. ๒๕๖๖ – ๒๕๗๐)
องค์การบริหารส่วนตำบลหนองแดง อำเภอนาเชือก จังหวัดมหาสารคาม

แบบ ผ. ๐๒

- ก. ยุทธศาสตร์จังหวัดที่ ๒ ส่งเสริมการค้า การลงทุน และการท่องเที่ยวเชิงสร้างสรรค์และวัฒนธรรม เป็นมิตรกับสิ่งแวดล้อม
- ข. ยุทธศาสตร์การพัฒนา ของ อปท. ในเขตจังหวัดที่ ๓ การพัฒนาโครงสร้างการผลิตและสร้างความมั่นคงทางเศรษฐกิจในท้องถิ่น (แนวทางการพัฒนาที่ ๒)
๓. ยุทธศาสตร์การพัฒนาการจัดการทรัพยากรธรรมชาติและสิ่งแวดล้อม
- ๓.๑ แผนงานบริหารงานทั่วไป

ที่	โครงการ	วัตถุประสงค์	เป้าหมาย (ผลผลิตของโครงการ)	งบประมาณ					ตัวชี้วัด (KPI)	ผลที่คาดว่าจะได้รับ	หน่วยงานรับผิดชอบหลัก
				๒๕๖๖ (บาท)	๒๕๖๗ (บาท)	๒๕๖๘ (บาท)	๒๕๖๙ (บาท)	๒๕๗๐ (บาท)			
๑.	ตรวจสอบ (รังวัด) ที่ สาธารณะประโยชน์ใน เขตตำบลหนองแดง	เพื่อใช้ตรวจสอบที่ สาธารณะ ประโยชน์	พื้นที่สาธารณะประโยชน์ ทั้งหมดในเขตตำบลหนอง แดง	๕๐,๐๐๐	๕๐,๐๐๐	๕๐,๐๐๐	๕๐,๐๐๐	๕๐,๐๐๐	ที่สาธารณะ ประโยชน์	ทราบแนวเขต พื้นที่สาธารณะ ชัดเจนยิ่งขึ้น	สำนักปลัด

รายละเอียดโครงการพัฒนา
แผนพัฒนาท้องถิ่น (พ.ศ. ๒๕๖๖ – ๒๕๗๐)
องค์การบริหารส่วนตำบลหนองแดง อำเภอนาเชือก จังหวัดมหาสารคาม

แบบ ผ. ๐๒

- ก. ยุทธศาสตร์จังหวัดที่ ๒ ส่งเสริมการค้า การลงทุน และการท่องเที่ยวเชิงสร้างสรรค์และวัฒนธรรม เป็นมิตรกับสิ่งแวดล้อม
- ข. ยุทธศาสตร์การพัฒนา ของ อปท. ในเขตจังหวัดที่ ๓ การพัฒนาโครงสร้างการผลิตและสร้างความมั่นคงทางเศรษฐกิจในท้องถิ่น (แนวทางการพัฒนาที่ ๒)
๓. ยุทธศาสตร์การพัฒนาการจัดการทรัพยากรธรรมชาติและสิ่งแวดล้อม
- ๓.๒ แผนงานการเกษตร

ที่	โครงการ	วัตถุประสงค์	เป้าหมาย (ผลผลิตของ โครงการ)	งบประมาณ					ตัวชี้วัด (KPI)	ผลที่คาดว่าจะ ได้รับ	หน่วยงานรับ ผิด ชอบหลัก
				๒๕๖๖ (บาท)	๒๕๖๗ (บาท)	๒๕๖๘ (บาท)	๒๕๖๙ (บาท)	๒๕๗๐ (บาท)			
๑.	ท้องถิ่นไทย รวมใจภักดิ์ รักษ์พื้นที่สีเขียว (โดยการ ปลูกต้นไม้/ป่า)	เพื่อปลูกต้นไม้ภายใน ชุมชนตามโครงการ พระราชเสาวนีย์ฯ	ปลูกต้นไม้ในเขต ตำบลหนองแดง	๓๐,๐๐๐	๓๐,๐๐๐	๓๐,๐๐๐	๓๐,๐๐๐	๓๐,๐๐๐	มีต้นไม้ให้ร่มเงา และเกิดความ ร่มรื่น	มีจำนวนป่าไม้ เพิ่มขึ้น	สำนักปลัด
๒.	ตำบลหนองแดงนำอยู่ หมู่บ้านสะอาดน่ามอง	เพื่อให้ประชาชน รักษาความสะอาด ถนนและบริเวณรอบ หมู่บ้านบ้าน	จำนวน ๑๐ หมู่บ้าน	๕๐,๐๐๐	๕๐,๐๐๐	๕๐,๐๐๐	๕๐,๐๐๐	๕๐,๐๐๐	บ้านน่ามอง นำ อยู่อาศัย	หมู่บ้านมีความ สะอาดและน่า มอง	สำนักปลัด
๓.	ก่อสร้างที่สาธารณะ ประโยชน์เพื่อเป็นการ พักผ่อนหย่อนใจ	เพื่อให้ประชาชนมีที่ พักผ่อนหย่อนใจ	จำนวน ๕ แห่ง	๓๐๐,๐๐๐	๓๐๐,๐๐๐	๓๐๐,๐๐๐	๓๐๐,๐๐๐	๓๐๐,๐๐๐	ที่สาธารณะ ประโยชน์	ประชาชนมีที่ พักผ่อนหย่อน ใจ	สำนักปลัด
๔.	คลองสวยน้ำใส	เพื่อส่งเสริมให้ ประชาชนในเขต ตำบลหนองแดง ดูแล แหล่งน้ำลำคลองใน หมู่บ้าน ให้สะอาด สวยงาม	หมู่ ๑ - ๑๐	๑๐,๐๐๐	๑๐,๐๐๐	๑๐,๐๐๐	๑๐,๐๐๐	๑๐,๐๐๐	ปัญหามลพิษ ลดลงร้อยละ ๘๐	ประชาชนใน เขตตำบลหนอง แดง ดูแลแหล่ง น้ำลำคลองใน หมู่บ้าน ให้ สะอาดสวยงาม	สำนักปลัด

รายละเอียดโครงการพัฒนา
แผนพัฒนาท้องถิ่น (พ.ศ. ๒๕๖๖ - ๒๕๗๐)
องค์การบริหารส่วนตำบลหนองแดง อำเภอนาเชือก จังหวัดมหาสารคาม

แบบ ผ. ๐๒

ก. ยุทธศาสตร์จังหวัดที่ ๒ ส่งเสริมการค้า การลงทุน และการท่องเที่ยวเชิงสร้างสรรค์และวัฒนธรรม เป็นมิตรกับสิ่งแวดล้อม

ข. ยุทธศาสตร์การพัฒนา ของ อปท. ในเขตจังหวัดที่ ๓ การพัฒนาโครงสร้างการผลิตและสร้างความมั่นคงทางเศรษฐกิจในท้องถิ่น (แนวทางการพัฒนาที่ ๒)

๓. ยุทธศาสตร์การพัฒนาการจัดการทรัพยากรธรรมชาติและสิ่งแวดล้อม

๓.๒ แผนงานการเกษตร

ที่	โครงการ	วัตถุประสงค์	เป้าหมาย (ผลผลิตของ โครงการ)	งบประมาณ					ตัวชี้วัด (KPI)	ผลที่คาดว่าจะ ได้รับ	หน่วยงานรับ ผิด ชอบหลัก
				๒๕๖๖ (บาท)	๒๕๖๗ (บาท)	๒๕๖๘ (บาท)	๒๕๖๙ (บาท)	๒๕๗๐ (บาท)			
๕.	ปรับปรุงภูมิทัศน์ในเขต ตำบลหนองแดง	เพื่อให้ประชาชนมีที่ พักผ่อนหย่อนใจและ เกิดความสวยงาม	หมู่ที่ ๑ - ๑๐	-	-	๕๐๐,๐๐๐	-	-	มีสถานที่ พักผ่อนหย่อน ใจเพิ่มขึ้น	ประชาชนมีที่ พักผ่อน หย่อน ใจ	สำนักปลัด
๖.	จัดซื้อถังขยะมูลฝอย ประจำครัวเรือน	เพื่อรองรับขยะมูล ฝอยจากครัวเรือนที่ เพิ่มขึ้น	จัดซื้อถังขยะให้ ครัวเรือน จำนวน ๑๐ หมู่บ้าน	-	-	-	๑๐๐,๐๐๐	-	ถังขยะ	มีถังขยะรองรับ ขยะมูลฝอยที่ เพิ่มมากขึ้น	สำนักปลัด
๗.	ส่งเสริมการผลิตปุ๋ย อัดเม็ด	เพื่อส่งเสริมอาชีพและ สร้างรายได้ให้แก่ ประชาชน	จำนวน ๑๐ หมู่บ้าน	๓๐,๐๐๐	๓๐,๐๐๐	๓๐,๐๐๐	๓๐,๐๐๐	๓๐,๐๐๐	ปุ๋ยอัดเม็ด	ประชาชนมี อาชีพและ รายได้เพิ่มขึ้น	สำนักปลัด
๘.	ก่อสร้างเตาเผาขยะ ประจำหมู่บ้าน	เพื่อกำจัดขยะ	ก่อสร้างเตาเผา ขยะประจำ หมู่บ้าน	-	๑๕๐,๐๐๐	-	-	-	เตาเผาขยะ	กำจัดขยะที่มี ปริมาณเพิ่มขึ้น และป้องกัน โรคติดต่อ	สำนักปลัด

รายละเอียดโครงการพัฒนา
แผนพัฒนาท้องถิ่น (พ.ศ. ๒๕๖๖ – ๒๕๗๐)
องค์การบริหารส่วนตำบลหนองแดง อำเภอนาเชือก จังหวัดมหาสารคาม

แบบ ผ. ๐๒

ก. ยุทธศาสตร์จังหวัดที่ ๒ ส่งเสริมการค้า การลงทุน และการท่องเที่ยวเชิงสร้างสรรค์และวัฒนธรรม เป็นมิตรกับสิ่งแวดล้อม

ข. ยุทธศาสตร์การพัฒนา ของ อบท. ในเขตจังหวัดที่ ๓ การพัฒนาโครงสร้างการผลิตและสร้างความมั่นคงทางเศรษฐกิจในท้องถิ่น (แนวทางการพัฒนาที่ ๒)

๓. ยุทธศาสตร์การพัฒนาการจัดการทรัพยากรธรรมชาติและสิ่งแวดล้อม

๓.๒ แผนงานการเกษตร

ที่	โครงการ	วัตถุประสงค์	เป้าหมาย (ผลผลิตของ โครงการ)	งบประมาณ					ตัวชี้วัด (KPI)	ผลที่คาดว่าจะได้รับ	หน่วยงานรับผิดชอบหลัก
				๒๕๖๖ (บาท)	๒๕๖๗ (บาท)	๒๕๖๘ (บาท)	๒๕๖๙ (บาท)	๒๕๗๐ (บาท)			
๙.	จัดซื้อรถขนขยะ	เพื่อบรรทุกขยะไปทิ้งและกำจัดที่เตาเผาขยะ	จัดซื้อรถขนขนาดเล็ก จำนวน ๑ คัน	-	-	๑,๐๐๐,๐๐๐	-	-	รถขนขยะ	บรรทุกขยะมูลฝอยไปทิ้งได้ปริมาณมาก	สำนักปลัด
๑๐.	ค่าจัดซื้อวัสดุการเกษตร	เพื่อจัดซื้อวัสดุการเกษตร เช่น พันธุ์พืช ฯลฯ	๕ ครั้ง	๕,๐๐๐	๕,๐๐๐	๕,๐๐๐	๕,๐๐๐	๕,๐๐๐	วัสดุการเกษตร	จัดซื้อวัสดุการเกษตร เช่น พันธุ์พืช ฯลฯ	สำนักปลัด
๑๑.	กำจัดวัชพืชในหนองน้ำสาธารณะ	เพื่อกำจัดวัชพืชในหนองน้ำสาธารณะ	หนองน้ำสาธารณะในเขตพื้นที่ อบท.	๑๐,๐๐๐	๑๐,๐๐๐	๑๐,๐๐๐	๑๐,๐๐๐	๑๐,๐๐๐	หนองน้ำที่น้ำสะอาด	มีน้ำสะอาดใช้	สำนักปลัด
๑๒.	โครงการปลูกต้นไม้เฉลิมพระเกียรติ	เพื่อจัดซื้อพันธุ์กล้าไม้	ปลูกในที่สาธารณะที่หัวไร่ปลายนาเพื่อสร้างพื้นที่สีเขียวในพื้นที่	๓๐,๐๐๐	๓๐,๐๐๐	๓๐,๐๐๐	๓๐,๐๐๐	๓๐,๐๐๐	พันธุ์ไม้	มีพันธุ์ไม้ในการปลูกป่า	สำนักปลัด

รายละเอียดโครงการพัฒนา
แผนพัฒนาท้องถิ่น (พ.ศ. ๒๕๖๖ – ๒๕๗๐)
องค์การบริหารส่วนตำบลหนองแดง อำเภอนาเชือก จังหวัดมหาสารคาม

แบบ ผ. ๐๒

ก. ยุทธศาสตร์จังหวัดที่ ๒ ส่งเสริมการค้า การลงทุน และการท่องเที่ยวเชิงสร้างสรรค์และวัฒนธรรม เป็นมิตรกับสิ่งแวดล้อม

ข. ยุทธศาสตร์การพัฒนา ของ อปท. ในเขตจังหวัดที่ ๓ การพัฒนาโครงสร้างการผลิตและสร้างความมั่นคงทางเศรษฐกิจในท้องถิ่น (แนวทางการพัฒนาที่ ๒)

๓. ยุทธศาสตร์การพัฒนาการจัดการทรัพยากรธรรมชาติและสิ่งแวดล้อม

๓.๒ แผนงานการเกษตร

ที่	โครงการ	วัตถุประสงค์	เป้าหมาย (ผลผลิตของ โครงการ)	งบประมาณ					ตัวชี้วัด (KPI)	ผลที่คาดว่าจะได้รับ	หน่วยงานรับผิดชอบหลัก
				๒๕๖๖ (บาท)	๒๕๖๗ (บาท)	๒๕๖๘ (บาท)	๒๕๖๙ (บาท)	๒๕๗๐ (บาท)			
๑๓.	โครงการจัดหาที่กำจัดขยะประจำหมู่บ้าน หมู่ที่ ๑-๑๐	เพื่อการจัดการกำจัดขยะอย่างเป็นระบบ	การกำจัดขยะอย่างเป็นระบบ	๕๐,๐๐๐	๕๐,๐๐๐	๕๐,๐๐๐	๕๐,๐๐๐	๕๐,๐๐๐	ที่กำจัดขยะ	มีที่กำจัดขยะ	สำนักปลัด
๑๔.	ปรับปรุงระบบน้ำเสียภายในหมู่บ้าน หมู่ที่ ๔	เพื่อการจัดการกำจัดน้ำเสียอย่างเป็นระบบ	จัดการกำจัดน้ำเสียอย่างเป็นระบบ	๕๐,๐๐๐	๕๐,๐๐๐	๕๐,๐๐๐	๕๐,๐๐๐	๕๐,๐๐๐	ที่กำจัดน้ำเสีย	มีที่กำจัดน้ำเสีย	สำนักปลัด
๑๕.	โครงการปลูกหญ้าแฝกตามพระราชดำริ	เพื่อป้องกันการพังทลายของหน้า คู คลอง	เขตพื้นที่ตำบลหนองแดง	๑๐,๐๐๐	๑๐,๐๐๐	๑๐,๐๐๐	๑๐,๐๐๐	๑๐,๐๐๐	หนองน้ำ คู คลอง	ป้องกันการพังทลายของหน้า คู คลอง	สำนักปลัด
๑๖.	อนุรักษ์พันธุกรรมพืชอันเนื่องมาจากพระราชดำริ	อนุรักษ์พันธุกรรมพืชอันเนื่องมาจากพระราชดำริ สมเด็จพระเทพรัตนราชสุดาฯ สยามบรมราชกุมารี (อพ.สธ.)	อนุรักษ์พันธุกรรมพืช	๑๐,๐๐๐	๑๐,๐๐๐	๑๐,๐๐๐	๑๐,๐๐๐	๑๐,๐๐๐	พันธุกรรมพืช	อนุรักษ์พันธุกรรมพืชอันเนื่องมาจากพระราชดำริ สมเด็จพระเทพรัตนราชสุดาฯ สยามบรมราชกุมารี (อพ.สธ.)	สำนักปลัด

รายละเอียดโครงการพัฒนา
แผนพัฒนาท้องถิ่น (พ.ศ. ๒๕๖๖ – ๒๕๗๐)
องค์การบริหารส่วนตำบลหนองแดง อำเภอนาเชือก จังหวัดมหาสารคาม

แบบ ผ. ๐๒

ก. ยุทธศาสตร์จังหวัดที่ ๑ ปรับโครงสร้างการผลิตด้านการเกษตรให้เอื้อต่อการผลิตสินค้าเกษตร และอาหารคุณภาพ

ข. ยุทธศาสตร์การพัฒนา ของ อบท. ในเขตจังหวัดที่ ๓ การพัฒนาโครงสร้างการผลิตและสร้างความมั่นคงทางเศรษฐกิจในท้องถิ่น (แนวทางการพัฒนาที่ ๑)

๔. ยุทธศาสตร์การพัฒนาและส่งเสริมเศรษฐกิจ

๔.๑ แผนงานสังคมสงเคราะห์

ที่	โครงการ	วัตถุประสงค์	เป้าหมาย (ผลผลิตของ โครงการ)	งบประมาณ					ตัวชี้วัด (KPI)	ผลที่คาดว่าจะ ได้รับ	หน่วยงานรับ ผิด ชอบหลัก
				๒๕๖๖ (บาท)	๒๕๖๗ (บาท)	๒๕๖๘ (บาท)	๒๕๖๙ (บาท)	๒๕๗๐ (บาท)			
๑.	จัดตั้งตลาดนัดร้านค้า ชุมชนตำบลหนองแดง	เพื่อให้ประชาชนใน ตำบลหนองแดง มี สินค้าอุปโภคบริโภค มากขึ้น	จำนวน ๑ ร้าน	๓๐๐,๐๐๐	-	-	-	-	ตลาดนัด ร้านค้าชุมชน เพิ่มขึ้น	ประชาชนใน ตำบลมีสินค้า อุปโภคบริโภค มากขึ้น	สำนักปลัด
๒.	ส่งเสริมและฝึกอบรมกลุ่ม อาชีพใน ต.หนองแดง	เพื่อเป็นการเพิ่มพูน ความรู้ให้แก่ประชาชน ในประกอบ อาชีพต่างๆ	จัดฝึกอบรม อบรมกลุ่มอาชีพ ต่าง ๆ	๒๐,๐๐๐	๒๐,๐๐๐	๒๐,๐๐๐	๒๐,๐๐๐	๒๐,๐๐๐	กลุ่มอาชีพได้ รับการ ฝึกอบรม	กลุ่มอาชีพมี ความรู้เพิ่มขึ้น	สำนักปลัด
๓.	ส่งเสริมกลุ่มอาชีพกลุ่มทำ น้ำดื่ม	เพื่อให้ประชาชนใน ตำบลหนองแดง มีน้ำ อุปโภคบริโภค ที่มี ความสะอาดมากขึ้น	จำนวน ๑ กลุ่ม อาชีพ	-	-	-	๒๕๐,๐๐๐	-	ส่งเสริมกลุ่ม อาชีพกลุ่มทำ น้ำดื่ม	ประชาชนใน ตำบลหนองแดง มีน้ำอุปโภค บริโภค ที่มีความ สะอาดมากขึ้น	สำนักปลัด
๔.	ส่งเสริมกลุ่มอาชีพกลุ่ม เลี้ยงไก่และเลี้ยงปลาใน กระชัง	เพื่อให้ประชาชนใน ตำบลหนองแดงสร้าง อาชีพสร้างรายได้ใน ครัวเรือน	กลุ่มเลี้ยงไก่ไข่ และเลี้ยงปลาใน กระชัง	-	-	๕๐,๐๐๐	-	-	ส่งเสริมกลุ่ม อาชีพกลุ่ม เลี้ยงไก่ไข่และ เลี้ยงปลาใน กระชัง	ประชาชนใน ตำบลหนองแดง มีอาชีพมีรายได้ ในครัวเรือน	สำนักปลัด

รายละเอียดโครงการพัฒนา
แผนพัฒนาท้องถิ่น (พ.ศ. ๒๕๖๖ – ๒๕๗๐)
องค์การบริหารส่วนตำบลหนองแดง อำเภอนาเชือก จังหวัดมหาสารคาม

แบบ ผ. ๐๒

ก. ยุทธศาสตร์จังหวัดที่ ๑ ปรับโครงสร้างการผลิตด้านการเกษตรให้เอื้อต่อการผลิตสินค้าเกษตร และอาหารคุณภาพ

ข. ยุทธศาสตร์การพัฒนา ของ อบท. ในเขตจังหวัดที่ ๓ การพัฒนาโครงสร้างการผลิตและสร้างความมั่นคงทางเศรษฐกิจในท้องถิ่น (แนวทางการพัฒนาที่ ๑)

๔. ยุทธศาสตร์การพัฒนาและส่งเสริมเศรษฐกิจ

๔.๑ แผนงานสังคมสงเคราะห์

ที่	โครงการ	วัตถุประสงค์	เป้าหมาย (ผลผลิตของ โครงการ)	งบประมาณ					ตัวชี้วัด (KPI)	ผลที่คาดว่าจะ ได้รับ	หน่วยงานรับ ผิด ชอบหลัก
				๒๕๖๖ (บาท)	๒๕๖๗ (บาท)	๒๕๖๘ (บาท)	๒๕๖๙ (บาท)	๒๕๗๐ (บาท)			
๕.	ส่งเสริมและสนับสนุน กลุ่มอาชีพเพาะเห็ด	เพื่อส่งเสริมอาชีพและ สร้างรายได้ให้แก่ ประชาชน	จำนวน ๑๐ หมู่บ้าน	๕๐,๐๐๐	๕๐,๐๐๐	๕๐,๐๐๐	๕๐,๐๐๐	๕๐,๐๐๐	กลุ่มเพาะเห็ด	ประชาชนมีอาชีพ และมีรายได้ เพิ่มขึ้น	สำนักปลัด
๖.	ส่งเสริมและสนับสนุน กลุ่มอาชีพแปรรูปอาหาร และผลิตภัณฑ์ทางการ เกษตร	เพื่อส่งเสริมอาชีพและ สร้างรายได้ให้แก่ ประชาชน	จำนวน ๑๐ หมู่บ้าน	๕๐,๐๐๐	๕๐,๐๐๐	๕๐,๐๐๐	๕๐,๐๐๐	๕๐,๐๐๐	อาหารและ ผลิตภัณฑ์การ แปรรูป	ประชาชนมีอาชีพ และมีรายได้ เพิ่มขึ้น	สำนักปลัด
๗.	ส่งเสริมและสนับสนุน กลุ่มอาชีพตัดเย็บ	เพื่อส่งเสริมอาชีพและ สร้างรายได้ให้แก่ ประชาชน	จำนวน ๑๐ หมู่บ้าน	๕๐,๐๐๐	๕๐,๐๐๐	๕๐,๐๐๐	๕๐,๐๐๐	๕๐,๐๐๐	กลุ่มตัดเย็บ	ประชาชนมีอาชีพ และมีรายได้ เพิ่มขึ้น	สำนักปลัด
๘.	ส่งเสริมและสนับสนุน กลุ่มเกษตรกรผสมผสาน	เพื่อส่งเสริมอาชีพและ สร้างรายได้ให้แก่ ประชาชน	จำนวน ๑๐ หมู่บ้าน	๕๐,๐๐๐	๕๐,๐๐๐	๕๐,๐๐๐	๕๐,๐๐๐	๕๐,๐๐๐	กลุ่มเกษตรกร ผสมผสาน	ประชาชนมีอาชีพ และมีรายได้ เพิ่มขึ้น	สำนักปลัด

รายละเอียดโครงการพัฒนา
แผนพัฒนาท้องถิ่น (พ.ศ. ๒๕๖๖ – ๒๕๗๐)
องค์การบริหารส่วนตำบลหนองแดง อำเภอนาเชือก จังหวัดมหาสารคาม

แบบ ผ. ๐๒

ก. ยุทธศาสตร์จังหวัดที่ ๑ ปรับโครงสร้างการผลิตด้านการเกษตรให้เอื้อต่อการผลิตสินค้าเกษตร และอาหารคุณภาพ

ข. ยุทธศาสตร์การพัฒนา ของ อบท. ในเขตจังหวัดที่ ๓ การพัฒนาโครงสร้างการผลิตและสร้างความมั่นคงทางเศรษฐกิจในท้องถิ่น (แนวทางการพัฒนาที่ ๑)

๔. ยุทธศาสตร์การพัฒนาและส่งเสริมเศรษฐกิจ

๔.๒ แผนงานการเกษตร

ที่	โครงการ	วัตถุประสงค์	เป้าหมาย (ผลผลิตของ โครงการ)	งบประมาณ					ตัวชี้วัด (KPI)	ผลที่คาดว่าจะ ได้รับ	หน่วยงานรับ ผิด ชอบหลัก
				๒๕๖๖ (บาท)	๒๕๖๗ (บาท)	๒๕๖๘ (บาท)	๒๕๖๙ (บาท)	๒๕๗๐ (บาท)			
๑.	โครงการจัดซื้อพันธุ์ปลา	เพื่อจัดซื้อพันธุ์ปลา	จัดซื้อพันธุ์ปลาแจกจ่ายให้เกษตรกรในเขตพื้นที่ตำบลหนองแดง	๕๐,๐๐๐	๕๐,๐๐๐	๕๐,๐๐๐	๕๐,๐๐๐	๕๐,๐๐๐	ลูกปลา/พันธุ์ปลา	มีพันธุ์ปลาแจกจ่ายให้ประชาชน	สำนักปลัด
๒.	จัดหาที่ดินทำกินเพื่อการเกษตร	เพื่อให้ประชาชนผู้ที่ไม่มีที่ดินทำกิน มีที่ดินทำกินเพื่อสร้างอาชีพและมีรายได้	จำนวน ๑๐ หมู่บ้าน	๑๐๐,๐๐๐	๑๐๐,๐๐๐	๑๐๐,๐๐๐	๑๐๐,๐๐๐	๑๐๐,๐๐๐	ที่ดิน	ประชาชนมีที่ดินทำกินมีอาชีพและมีรายได้	สำนักปลัด
๓.	จัดสร้างอาคารหนึ่งตำบลหนึ่งผลิตภัณฑ์	เพื่อส่งเสริมให้ประชาชนสร้างอาชีพมีรายได้และมีที่จำหน่ายผลิตภัณฑ์ภายในตำบล	๑ ครั้ง	-	-	๒๐๐,๐๐๐	-	-	อาคารจำหน่ายผลิตภัณฑ์	ส่งเสริมให้ประชาชนสร้างอาชีพมีรายได้และมีที่จำหน่ายผลิตภัณฑ์ภายในตำบล	สำนักปลัด
๔.	ส่งเสริมกลุ่มทอผ้าไหม	เพื่อจัดหาวัสดุ/อุปกรณ์/การตลาด	จัดซื้อวัสดุอุปกรณ์กลุ่มทอผ้าไหม	๓๐,๐๐๐	๓๐,๐๐๐	๓๐,๐๐๐	๓๐,๐๐๐	๓๐,๐๐๐	กลุ่มเลี้ยงไหม	ประชาชนมีความเป็นอยู่ที่ดีขึ้น	สำนักปลัด
๕.	ส่งเสริมการผลิตปุ๋ยอัดเม็ด	เพื่อส่งเสริมอาชีพและสร้างรายได้ให้แก่ประชาชน	จำนวน ๑๐ หมู่บ้าน	๓๐,๐๐๐	๓๐,๐๐๐	๓๐,๐๐๐	๓๐,๐๐๐	๓๐,๐๐๐	ปุ๋ยอัดเม็ด	ประชาชนมีอาชีพและมีรายได้เพิ่มขึ้น	สำนักปลัด

รายละเอียดโครงการพัฒนา
แผนพัฒนาท้องถิ่น (พ.ศ. ๒๕๖๖ – ๒๕๗๐)
องค์การบริหารส่วนตำบลหนองแดง อำเภอนาเชือก จังหวัดมหาสารคาม

แบบ ผ. ๐๒

ก. ยุทธศาสตร์จังหวัดที่ ๑ ปรับโครงสร้างการผลิตด้านการเกษตรให้เอื้อต่อการผลิตสินค้าเกษตร และอาหารคุณภาพ

ข. ยุทธศาสตร์การพัฒนา ของ อปท. ในเขตจังหวัดที่ ๓ การพัฒนาโครงสร้างการผลิตและสร้างความมั่นคงทางเศรษฐกิจในท้องถิ่น (แนวทางการพัฒนาที่ ๑)

๔. ยุทธศาสตร์การพัฒนาและส่งเสริมเศรษฐกิจ

๔.๒ แผนงานการเกษตร

ที่	โครงการ	วัตถุประสงค์	เป้าหมาย (ผลผลิตของ โครงการ)	งบประมาณ					ตัวชี้วัด (KPI)	ผลที่คาดว่าจะได้รับ	หน่วยงาน รับผิดชอบหลัก
				๒๕๖๖ (บาท)	๒๕๖๗ (บาท)	๒๕๖๘ (บาท)	๒๕๖๙ (บาท)	๒๕๗๐ (บาท)			
๖.	ส่งเสริมการปลูกปอเทือง	เพื่อส่งเสริมให้ประชาชนปรับปรุงบำรุงดินก่อนฤดูทำนา เพิ่มธาตุอาหารในดิน	ภายในตำบลหนองแดงและบริเวณใกล้เคียง	๓๐,๐๐๐	๓๐,๐๐๐	๓๐,๐๐๐	๓๐,๐๐๐	๓๐,๐๐๐	จำนวนปอเทืองที่ปลูก/ไร่	ประชาชนได้รับการส่งเสริมปรับปรุงบำรุงดินก่อนฤดูทำนา เพิ่มธาตุอาหารในดินและเพิ่มรายได้	สำนักปลัด
๗.	โครงการส่งเสริมให้ความรู้เกษตรกรปลอดสารพิษการหมักปุ๋ยการใช้ปุ๋ยอินทรีย์	เพื่อเป็นการส่งเสริมสนับสนุนให้ประชาชนมีความรู้และบริโภคผักปลอดสารและลดต้นทุนการผลิต	๑๐ หมู่บ้าน	๕๐,๐๐๐	๕๐,๐๐๐	๕๐,๐๐๐	๕๐,๐๐๐	๕๐,๐๐๐	ต้นทุนการผลิตลดลง	ประชาชนมีความรู้เกี่ยวกับผักปลอดสารพิษเพิ่มมากขึ้น ต้นทุนการผลิตลดน้อยลง	สำนักปลัด
๘.	ส่งเสริมและสนับสนุนการผลิตปุ๋ยอินทรีย์ชีวภาพ	เพื่อส่งเสริมให้เกษตรกรมีการผลิตปุ๋ยในชุมชนใช้ในการเกษตร	กลุ่มเกษตรกรในพื้นที่ตำบลหนองแดง	๕๐,๐๐๐	๕๐,๐๐๐	๕๐,๐๐๐	๕๐,๐๐๐	๕๐,๐๐๐	ปุ๋ยอินทรีย์	เกษตรกรมีการผลิตปุ๋ยในชุมชนใช้ในการเกษตร	สำนักปลัด
๙.	ส่งเสริมเมล็ดพันธุ์พืชดีสำหรับเพาะปลูก	เพื่อส่งเสริมอาชีพและสร้างรายได้ให้แก่ประชาชน	จัดหาเมล็ดพันธุ์พืชดีเช่น พันธุ์ข้าว มันสำปะหลังอ้อย ฯลฯ ให้เกษตรกรจำนวน ๑๐ หมู่บ้าน	๑๐๐,๐๐๐	๑๐๐,๐๐๐	๑๐๐,๐๐๐	๑๐๐,๐๐๐	๑๐๐,๐๐๐	เมล็ดพันธุ์พืชดี	ประชาชนมีอาชีพและมีรายได้เพิ่มขึ้น	สำนักปลัด

รายละเอียดโครงการพัฒนา
แผนพัฒนาท้องถิ่น (พ.ศ. ๒๕๖๖ – ๒๕๗๐)
องค์การบริหารส่วนตำบลหนองแดง อำเภอนาเชือก จังหวัดมหาสารคาม

แบบ ผ. ๐๒

- ก. ยุทธศาสตร์จังหวัดที่ ๔ พัฒนาคุณภาพชีวิตของประชาชน สู้สังคมเอื้ออาทรและสมานฉันท์
ข. ยุทธศาสตร์การพัฒนา ของ อบต. ในเขตจังหวัดที่ ๔ การพัฒนาและส่งเสริมประสิทธิภาพองค์กร
๕. ยุทธศาสตร์การพัฒนาการเมืองการบริหารการจัดการองค์กรที่ดี
๕.๑ แผนงานบริหารงานทั่วไป

ที่	โครงการ	วัตถุประสงค์	เป้าหมาย (ผลผลิตของโครงการ)	งบประมาณ					ตัวชี้วัด (KPI)	ผลที่คาดว่าจะได้รับ	หน่วยงาน รับผิดชอบหลัก
				๒๕๖๖ (บาท)	๒๕๖๗ (บาท)	๒๕๖๘ (บาท)	๒๕๖๙ (บาท)	๒๕๗๐ (บาท)			
๑.	อบต. สัญจรพบ ประชาชน	เพื่อความร่วมมือ ระหว่างองค์กรกับ ชุมชน	โครงการ อบต.สัญจรพบ ประชาชนเพื่อจัดทำ แผนพัฒนาท้องถิ่นสี่ปี	๑๕,๐๐๐	๑๕,๐๐๐	๑๕,๐๐๐	๑๕,๐๐๐	๑๕,๐๐๐	การจัดเวที ประชาคม	เกิดความร่วมมือ ระหว่าง อบต.กับ ประชาชน	สำนักปลัด
๒.	ประชุมสภาสัญจร	เพื่อให้ประชาชน ได้รับความโปร่งใส และมีส่วนร่วม	๕ ครั้ง	๑๕,๐๐๐	๑๕,๐๐๐	๑๕,๐๐๐	๑๕,๐๐๐	๑๕,๐๐๐	การจัดเวทีการ ประชุมสภา สัญจร	ประชาชนได้รับ ความโปร่งใส และมีส่วนร่วม	สำนักปลัด
๓.	การป้องกันและ ปราบปรามการทุจริต ภาครัฐ	เพื่อให้ประชาชนมี ส่วนร่วมในการ ตรวจสอบการ ทำงานของ อบต.	ข้าราชการการเมืองฝ่าย บริหาร ฝ่ายสภาฯ และฝ่าย ประจำ	๑๐,๐๐๐	๑๐,๐๐๐	๑๐,๐๐๐	๑๐,๐๐๐	๑๐,๐๐๐	การขับเคลื่อน ตามแผนปฏิบัติ การป้องกัน การทุจริต ๔ ปี	ประชาชนมีส่วน ร่วมในการ ตรวจสอบการ ทำงานของ อบต.	สำนักปลัด
๔.	ส่งเสริมและสนับสนุน การสร้างความปลอดภัย และสมานฉันท์ของคนใน ชาติ	เพื่อให้ประชาชนมี ส่วนร่วมในการ สร้างจิตสำนึกที่ดี และปกป้องสถาบัน สำคัญของชาติ	ข้าราชการทุกภาคส่วนและ ประชาชนในเขตตำบลหนอง แดง	๑๐๐,๐๐๐	๑๐๐,๐๐๐	๑๐๐,๐๐๐	๑๐๐,๐๐๐	๑๐๐,๐๐๐	กิจกรรมการ สร้างความ ปลอดภัยฯ	ประชาชนมีส่วน ร่วมในการสร้าง จิตสำนึกที่ดีและ ปกป้องสถาบัน สำคัญของชาติ	สำนักปลัด

รายละเอียดโครงการพัฒนา
แผนพัฒนาท้องถิ่น (พ.ศ. ๒๕๖๖ – ๒๕๗๐)
องค์การบริหารส่วนตำบลหนองแดง อำเภอนาเชือก จังหวัดมหาสารคาม

แบบ ผ. ๐๒

- ก. ยุทธศาสตร์จังหวัดที่ ๔ พัฒนาคุณภาพชีวิตของประชาชน สู้สังคมเอื้ออาทรและสมานฉันท์
ข. ยุทธศาสตร์การพัฒนา ของ อบท. ในเขตจังหวัดที่ ๔ การพัฒนาและส่งเสริมประสิทธิภาพองค์กร
๕. ยุทธศาสตร์การพัฒนาการเมืองการบริหารการจัดการองค์กรที่ดี
๕.๑ แผนงานบริหารงานทั่วไป

ที่	โครงการ	วัตถุประสงค์	เป้าหมาย (ผลผลิตของโครงการ)	งบประมาณ					ตัวชี้วัด (KPI)	ผลที่คาดว่าจะได้รับ	หน่วยงาน รับผิดชอบหลัก
				๒๕๖๖ (บาท)	๒๕๖๗ (บาท)	๒๕๖๘ (บาท)	๒๕๖๙ (บาท)	๒๕๗๐ (บาท)			
๕	ฝึกอบรมและการพัฒนาบุคลากร	เพื่อเพิ่มประสิทธิภาพในการทำงานของบุคลากร	จัดส่งบุคลากรไปอบรมหลักสูตรต่างๆ	๓๐๐,๐๐๐	๓๐๐,๐๐๐	๓๐๐,๐๐๐	๓๐๐,๐๐๐	๓๐๐,๐๐๐	บุคลากรในหน่วยงาน	บุคลากรมีความรู้เพิ่มขึ้นและนำความรู้มาพัฒนาองค์กรและชุมชน	สำนักปลัด
๖.	ศึกษาดูงานนอกสถานที่เพื่อพัฒนาศักยภาพบุคลากร	เพื่อให้ความรู้และนำความรู้ที่ได้มาพัฒนา อบต.และชุมชน	จัดโครงการศึกษาดูงานนอกสถานที่	๒๐๐,๐๐๐	๒๐๐,๐๐๐	๒๐๐,๐๐๐	๒๐๐,๐๐๐	๒๐๐,๐๐๐	บุคลากรในหน่วยงาน	นำความรู้จากศึกษาดูงานมาพัฒนา อบต. กับชุมชน	สำนักปลัด
๗.	ปรับปรุงต่อเติมอาคารและโครงหลังคาอาคารศูนย์ป้องกันและบรรเทาสาธารณภัย อบต.หนองแดง	เพื่อให้อาคารมีความแข็งแรง มั่นคงและประชาชนผู้มาติดต่อราชการมีความปลอดภัยในชีวิตและทรัพย์สิน	อาคาร ศูนย์ป้องกันและบรรเทาสาธารณภัย อบต.หนองแดง จำนวน ๑ หลัง	-	-	๑๐๐,๐๐๐	-	-	อาคารที่มีมาตรฐาน	เพื่อให้อาคารมีความแข็งแรง มั่นคงและประชาชนผู้มาติดต่อราชการมีความปลอดภัยในชีวิตและทรัพย์สิน	สำนักปลัด

รายละเอียดโครงการพัฒนา
แผนพัฒนาท้องถิ่น (พ.ศ. ๒๕๖๖ - ๒๕๗๐)
องค์การบริหารส่วนตำบลหนองแดง อำเภอนาเชือก จังหวัดมหาสารคาม

แบบ ผ. ๐๒

- ก. ยุทธศาสตร์จังหวัดที่ ๔ พัฒนาคุณภาพชีวิตของประชาชน สู้สังคมเอื้ออาทรและสมานฉันท์
 ข. ยุทธศาสตร์การพัฒนา ของ อบท. ในเขตจังหวัดที่ ๔ การพัฒนาและส่งเสริมประสิทธิภาพองค์กร
 ๕. ยุทธศาสตร์การพัฒนาการเมืองการบริหารการจัดการองค์กรที่ดี
 ๕.๑ แผนงานบริหารงานทั่วไป

ที่	โครงการ	วัตถุประสงค์	เป้าหมาย (ผลผลิตของ โครงการ)	งบประมาณ					ตัวชี้วัด (KPI)	ผลที่คาดว่าจะ ได้รับ	หน่วยงา นรับผิดชอบหลัก
				๒๕๖๖ (บาท)	๒๕๖๗ (บาท)	๒๕๖๘ (บาท)	๒๕๖๙ (บาท)	๒๕๗๐ (บาท)			
๘.	จัดทำแผนที่การจับเก็บ ภาษี	๑. เพื่อให้งานการจับเก็บ ภาษีมีประสิทธิภาพมากขึ้น ๒. เพื่อให้ อบต. มีรายได้ เพิ่มขึ้น	๒ ครั้ง	๑๐๐,๐๐๐	-	๑๐๐,๐๐๐	-	-	การจับเก็บภาษี มีประสิทธิภาพ	อบต. มีรายได้เพิ่ม ขึ้นและงานการเก็บ ภาษีมีประสิทธิภาพ เพิ่มขึ้น	กองคลัง
๙.	อบรมความรู้ในการ จัดเก็บภาษี	เพื่อเพื่อเสริมสร้างสร้าง ความรู้ความเข้าใจเกี่ยว กับการนำข้อมูลเพื่อไปใช้ จัดทำแผนที่ภาษีและ ทะเบียนทรัพย์สิน	๕ ครั้ง	๑๐,๐๐๐	๑๐,๐๐๐	๑๐,๐๐๐	๑๐,๐๐๐	๑๐,๐๐๐	การจับเก็บภาษี มีประสิทธิภาพ	รับรู้ข้อมูลข่าวสาร ตลอดจนการศึกษา ข้อมูลต่าง ๆ	กองคลัง
๑๐.	จัดซื้อเครื่องขยายเสียง และปรับปรุงซ่อมแซม ระบบเสียงตามสายของ หมู่บ้าน	เพื่อรับรู้ข้อมูลข่าว สารได้ รวดเร็ว	ปรับปรุงซ่อมแซม ระบบเสียงตามสาย ของหมู่บ้าน ๑๐ หมู่บ้าน	-	๑๐๐,๐๐๐	-	-	-	เครื่องขยาย เสียงที่มี มาตรฐาน	สามารถรับรู้ข้อมูล ข่าวสารได้รวดเร็ว	สำนักปลัด
๑๑.	จัดการเลือกตั้งผู้บริหาร ท้องถิ่นและสมาชิกสภา ท้องถิ่น กรณี ยุบสภา ลาออก ตาย ฯลฯ	เพื่อจัดการเลือกตั้งผู้บริหาร ท้องถิ่นและสมาชิกสภา ท้องถิ่นแทนตำแหน่งที่ว่าง	จ่ายเป็นค่าเลือกตั้งฯ ประชาสัมพันธ์การ เลือกตั้ง	๑๐๐,๐๐๐	๑๐๐,๐๐๐	๑๐๐,๐๐๐	๑๐๐,๐๐๐	๑๐๐,๐๐๐	การเลือกตั้ง ผู้บริหารท้องถิ่น สมาชิกสภา ท้องถิ่น	เลือกตั้งผู้บริหาร และสมาชิกสภา อบต.หนองแดง แทนตำแหน่งที่ว่าง	สำนักปลัด

รายละเอียดโครงการพัฒนา
แผนพัฒนาท้องถิ่น (พ.ศ. ๒๕๖๖ – ๒๕๗๐)
องค์การบริหารส่วนตำบลหนองแดง อำเภอนาเชือก จังหวัดมหาสารคาม

แบบ ผ. ๐๒

- ก. ยุทธศาสตร์จังหวัดที่ ๔ พัฒนาคุณภาพชีวิตของประชาชน สู้สังคมเอื้ออาทรและสมานฉันท์
ข. ยุทธศาสตร์การพัฒนา ของ อบท. ในเขตจังหวัดที่ ๔ การพัฒนาและส่งเสริมประสิทธิภาพองค์กร
๕. ยุทธศาสตร์การพัฒนาการเมืองการบริหารการจัดการองค์กรที่ดี
๕.๑ แผนงานบริหารงานทั่วไป

ที่	โครงการ	วัตถุประสงค์	เป้าหมาย (ผลผลิตของโครงการ)	งบประมาณ					ตัวชี้วัด (KPI)	ผลที่คาดว่าจะได้รับ	หน่วยงาน รับผิดชอบหลัก
				๒๕๖๖ (บาท)	๒๕๖๗ (บาท)	๒๕๖๘ (บาท)	๒๕๖๙ (บาท)	๒๕๗๐ (บาท)			
๑๒.	จัดซื้อเครื่องขยายเสียงแบบไร้สายสำหรับใช้งาน ณ ที่ทำการ อบต.	เพื่อประชาสัมพันธ์ให้ประชาชนรับทราบข้อมูลข่าวสารต่างๆ ได้อย่างรวดเร็ว	จัดซื้อเครื่องขยายเสียงแบบไร้สาย	-	๕๐๐,๐๐๐	-	-	-	เครื่องขยายเสียงไร้สายที่มีมาตรฐาน	ประชาสัมพันธ์ข้อมูลข่าวสารต่างๆให้ประชาชนรับทราบอย่างรวดเร็ว	สำนักปลัด
๑๓.	จัดงานรัฐพิธี	เพื่อให้ประชาชนได้แสดงออกถึงความจงรักภักดีต่อสถาบันฯ	แสดงออกถึงความร่วมมือร่วมใจความพร้อมเพรียงความสามัคคี	๑๐,๐๐๐	๑๐,๐๐๐	๑๐,๐๐๐	๑๐,๐๐๐	๑๐,๐๐๐	งานรัฐพิธี ฯลฯ	ประชาชนแสดงออกถึงความจงรักภักดีฯ	สำนักปลัด
๑๔.	ตรวจสอบสุขภาพประจำปีของพนักงานส่วนตำบลและพนักงานจ้าง	เพื่อตรวจสอบสุขภาพประจำปีของพนักงานส่วนตำบลและพนักงานจ้าง	พนักงานส่วนตำบลและพนักงานจ้าง	๑๐,๐๐๐	๑๐,๐๐๐	๑๐,๐๐๐	๑๐,๐๐๐	๑๐,๐๐๐	พนักงานส่วนตำบลและพนักงานจ้าง	พนักงานส่วนตำบลและพนักงานจ้างได้ตรวจสอบสุขภาพฯ	สำนักปลัด
๑๕.	สงเคราะห์และช่วยเหลือผู้ประสบภัย	เพื่อช่วยเหลือความเดือดร้อนของประชาชน	สงเคราะห์และช่วยเหลือผู้ประสบภัย เช่น ว่าง่าย อีศึภัย ฯลฯ หมู่ที่ ๑-๑๐	๑๐๐,๐๐๐	๑๐๐,๐๐๐	๑๐๐,๐๐๐	๑๐๐,๐๐๐	๑๐๐,๐๐๐	ผู้ประสบภัย	บรรเทาความเดือดร้อนของประชาชน	สำนักปลัด
๑๖.	อินเทอร์เน็ตตำบล	เพื่อการเรียนรู้และค้นหาข้อมูลอย่างรวดเร็ว	ค่าบริการอินเทอร์เน็ตและพัฒนาระบบให้มีความทันสมัยตลอดเวลา	๑๑๐,๐๐๐	๑๑๐,๐๐๐	๑๑๐,๐๐๐	๑๑๐,๐๐๐	๑๑๐,๐๐๐	เครื่องคอมพิวเตอร์ที่มาตรฐาน	รับรู้ข้อมูลข่าวสารตลอดจนการศึกษาข้อมูลต่างๆ	สำนักปลัด

รายละเอียดโครงการพัฒนา
แผนพัฒนาท้องถิ่น (พ.ศ. ๒๕๖๖ – ๒๕๗๐)
องค์การบริหารส่วนตำบลหนองแดง อำเภอนาเชือก จังหวัดมหาสารคาม

แบบ ผ. ๐๒

- ก. ยุทธศาสตร์จังหวัดที่ ๔ พัฒนาคูณภาพชีวิตของประชาชน สู้สังคมเอื้ออาทรและสมานฉันท์
 ข. ยุทธศาสตร์การพัฒนา ของ อบท. ในเขตจังหวัดที่ ๔ การพัฒนาและส่งเสริมประสิทธิภาพองค์กร
 ๕. ยุทธศาสตร์การพัฒนาการเมืองการบริหารการจัดการองค์กรที่ดี
 ๕.๑ แผนงานบริหารงานทั่วไป

ที่	โครงการ	วัตถุประสงค์	เป้าหมาย (ผลผลิตของโครงการ)	งบประมาณ					ตัวชี้วัด (KPI)	ผลที่คาดว่าจะ ได้รับ	หน่วยงาน รับผิดชอบหลัก
				๒๕๖๖ (บาท)	๒๕๖๗ (บาท)	๒๕๖๘ (บาท)	๒๕๖๙ (บาท)	๒๕๗๐ (บาท)			
๑๗.	อุดหนุนโครงการบริหารจัดการศูนย์ปฏิบัติการร่วมในการช่วยเหลือประชาชนขององค์กรปกครองส่วนท้องถิ่น	เพื่อการสนับสนุนจัดการศูนย์ปฏิบัติการร่วมในการช่วยเหลือประชาชนขององค์กรปกครองส่วนท้องถิ่น	๕ ครั้ง	๒๐,๐๐๐	๒๐,๐๐๐	๒๐,๐๐๐	๒๐,๐๐๐	๒๐,๐๐๐	ศูนย์ปฏิบัติการร่วมฯ	เป็นการส่งเสริมศูนย์ ฯ ในการช่วยเหลือประชาชนขององค์กรปกครองส่วนท้องถิ่น	สำนักปลัด
๑๘.	อุดหนุนโครงการศูนย์ศิลปาชีพบ้านโคกก่องเพื่อเข้าเฝ้ารับเสด็จ ฯ พระตำหนักภูพานราชนิเวศน์ จ.สกลนคร	เพื่ออุดหนุนศูนย์ศิลปาชีพบ้านโคกก่อง เพื่อรับเสด็จ ฯ ณ พระตำหนักภูพานราชนิเวศน์	อุดหนุนศูนย์ศิลปาชีพบ้านโคกก่อง เพื่อรับเสด็จ ฯ ณ พระตำหนักภูพานราชนิเวศน์	๓๐,๐๐๐	๓๐,๐๐๐	๓๐,๐๐๐	๓๐,๐๐๐	๓๐,๐๐๐	โครงการศูนย์ศิลปาชีพบ้านโคกก่อง	อุดหนุนศูนย์ศิลปาชีพบ้านโคกก่องเพื่อรับเสด็จ ฯ	สำนักปลัด
๑๙.	อุดหนุนศูนย์ศิลปาชีพบ้านโคกก่องตามโครงการจัดงานเฉลิมพระชนมพรรษาสมเด็จพระบรมราชชนนีพันปีหลวงและวันแม่แห่งชาติ	เพื่ออุดหนุนศูนย์ศิลปาชีพบ้านโคกก่อง จัดงานเฉลิมพระชนมพรรษาสมเด็จพระบรมราชชนนีพันปีหลวงและวันแม่แห่งชาติ	อุดหนุนศูนย์ศิลปาชีพบ้านโคกก่อง (วันแม่แห่งชาติ)	๒๐,๐๐๐	๒๐,๐๐๐	๒๐,๐๐๐	๒๐,๐๐๐	๒๐,๐๐๐	โครงการศูนย์ศิลปาชีพบ้านโคกก่อง	ประชาชนแสดงออกถึงความจงรักภักดีต่อพระองค์ฯ และสถาบันฯ	สำนักปลัด

รายละเอียดโครงการพัฒนา
แผนพัฒนาท้องถิ่น (พ.ศ. ๒๕๖๖ – ๒๕๗๐)
องค์การบริหารส่วนตำบลหนองแดง อำเภอนาเชือก จังหวัดมหาสารคาม

แบบ ผ. ๐๒

- ก. ยุทธศาสตร์จังหวัดที่ ๔ พัฒนาคุณภาพชีวิตของประชาชน สู้สังคมเอื้ออาทรและสมานฉันท์
ข. ยุทธศาสตร์การพัฒนา ของ อปท. ในเขตจังหวัดที่ ๔ การพัฒนาและส่งเสริมประสิทธิภาพองค์กร
๕. ยุทธศาสตร์การพัฒนาการเมืองการบริหารการจัดการองค์กรที่ดี
๕.๑ แผนงานบริหารงานทั่วไป

ที่	โครงการ	วัตถุประสงค์	เป้าหมาย (ผลผลิตของโครงการ)	งบประมาณ					ตัวชี้วัด (KPI)	ผลที่คาดว่าจะได้รับ	หน่วยงาน รับผิดชอบหลัก
				๒๕๖๖ (บาท)	๒๕๖๗ (บาท)	๒๕๖๘ (บาท)	๒๕๖๙ (บาท)	๒๕๗๐ (บาท)			
๒๐.	อุดหนุนศูนย์การเรียนรู้เศรษฐกิจพอเพียงตามศาสตร์การเรียนรู้ของพระราชินี	เพื่อการเรียนรู้เศรษฐกิจพอเพียงตามศาสตร์การเรียนรู้ของพระราชินี	ประชาชนในเขตตำบลหนองแดง	๒๐,๐๐๐	๒๐,๐๐๐	๒๐,๐๐๐	๒๐,๐๐๐	๒๐,๐๐๐	มีทักษะการเรียนรู้เศรษฐกิจพอเพียง	ประชาชนได้รับการเรียนรู้เศรษฐกิจพอเพียงตามศาสตร์การเรียนรู้ของพระราชินี	สำนักปลัด
๒๑.	อุดหนุนศูนย์ศิลปาชีพบ้านโคกก่องโครงการอบรมเพิ่มเติมทักษะและยกระดับฝีมือในการทอผ้าไหม	เพื่ออุดหนุนศูนย์ศิลปาชีพบ้านโคกก่องเพื่อเป็นค่าใช้จ่ายในโครงการอบรมเพิ่มเติมทักษะและยกระดับฝีมือในการทอผ้าไหม	ประชาชนในเขตตำบลหนองแดง	๒๐,๐๐๐	๒๐,๐๐๐	๒๐,๐๐๐	๒๐,๐๐๐	๒๐,๐๐๐	ทักษะและระดับฝีมือในการทอผ้าไหม	พัฒนาฝีมือแรงงานและเพิ่มพูนความรู้ให้แก่สมาชิกกลุ่มโครงการฯ	สำนักปลัด
๒๒.	ตรวจเยี่ยมของ ผบข. และเตรียมการรับเสด็จ	เพื่อเตรียมความพร้อมในการรับเสด็จฯ ของผู้บังคับบัญชาาระดับสูง	แสดงออกถึงความร่วมมือร่วมใจความพร้อมเพรียงความสามัคคี	๒๐,๐๐๐	๒๐,๐๐๐	๒๐,๐๐๐	๒๐,๐๐๐	๒๐,๐๐๐	โครงการศูนย์ศิลปาชีพบ้านโคกก่อง	แสดงออกถึงความจงรักภักดีต่อพระองค์ฯ	สำนักปลัด
๒๓.	จัดกิจกรรมวันท้องถิ่นไทย (๑๘ มีนาคมของทุกปี)	เพื่อจัดกิจกรรมวันท้องถิ่นไทย	จัดกิจกรรมวันท้องถิ่นไทย	๕๐,๐๐๐	๕๐,๐๐๐	๕๐,๐๐๐	๕๐,๐๐๐	๕๐,๐๐๐	วันท้องถิ่นไทย	จัดกิจกรรมวันท้องถิ่นไทย	สำนักปลัด

รายละเอียดโครงการพัฒนา
แผนพัฒนาท้องถิ่น (พ.ศ. ๒๕๖๖ - ๒๕๗๐)

แบบ ผ. ๐๒

องค์การบริหารส่วนตำบลหนองแดง อำเภอนาเชือก จังหวัดมหาสารคาม

- ก. ยุทธศาสตร์จังหวัดที่ ๔ พัฒนาคุณภาพชีวิตของประชาชน สู้สังคมเอื้ออาทรและสมานฉันท์
ข. ยุทธศาสตร์การพัฒนา ของ อบท. ในเขตจังหวัดที่ ๔ การพัฒนาและส่งเสริมประสิทธิภาพองค์กร
๕. ยุทธศาสตร์การพัฒนาการเมืองการบริหารการจัดการองค์การที่ดี
๕.๑ แผนงานบริหารงานทั่วไป

ที่	โครงการ	วัตถุประสงค์	เป้าหมาย (ผลผลิตของโครงการ)	งบประมาณ					ตัวชี้วัด (KPI)	ผลที่คาดว่าจะได้รับ	หน่วยงาน รับผิดชอบหลัก
				๒๕๖๖ (บาท)	๒๕๖๗ (บาท)	๒๕๖๘ (บาท)	๒๕๖๙ (บาท)	๒๕๗๐ (บาท)			
๒๔.	จัดงานพิธีต่างๆ ซึ่งเป็นวันสำคัญของทางราชการ	เพื่ออุดหนุนที่ทำการปกครอง อำเภอ นาเชือก	อุดหนุนโครงให้แก่ทำการปกครองอำเภอ นาเชือก	๑๐,๐๐๐	๑๐,๐๐๐	๑๐,๐๐๐	๑๐,๐๐๐	๑๐,๐๐๐	งานรัฐพิธี ฯลฯ	แสดงออกถึงความจงรักภักดีฯ	สำนักปลัด
๒๕.	อุดหนุนโครงการเหล่ากาชาดจังหวัดมหาสารคาม	เพื่ออุดหนุนเหล่ากาชาดจังหวัดมหาสารคาม	อุดหนุนโครงให้แก่เหล่ากาชาดจังหวัดมหาสารคาม	๑๐,๐๐๐	๑๐,๐๐๐	๑๐,๐๐๐	๑๐,๐๐๐	๑๐,๐๐๐	โครงการเหล่ากาชาด	อุดหนุนเหล่ากาชาดจังหวัดมหาสารคาม	สำนักปลัด
๒๖.	จัดตั้งพิพิธภัณฑ์ศาสตร์พระราชา	เพื่อให้ประชาชนมีแหล่งเรียนรู้โครงการพระราชดำริ	ศูนย์เรียนรู้โครงการพระราชดำริ	-	-	-	-	๒๐๐,๐๐๐	ศูนย์เรียนรู้โครงการที่มีมาตรฐาน	ประชาชนมีแหล่งเรียนรู้โครงการพระราชดำริ	สำนักปลัด
๒๗.	ก่อสร้างรั้ว อบต.หนองแดง พร้อมป้าย	เพื่อพัฒนาสภาพแวดล้อมให้สวยงามขึ้น	จำนวน ๑ ครั้ง	-	-	-	๓๐๐,๐๐๐	-	รั้วที่มีมาตรฐาน	พัฒนาสภาพแวดล้อมให้สวยงามขึ้น	สำนักปลัด
๒๘.	ก่อสร้างเสาธง อบต.หนองแดง	เพื่อแสดงถึงความจงรักภักดีต่อชาติ ศาสนา พระมหากษัตริย์	จำนวน ๑ ครั้ง	-	-	-	๑๐๐,๐๐๐	-	เสาธงที่มีมาตรฐาน	แสดงถึงความจงรักภักดีต่อชาติ ศาสนา พระมหากษัตริย์	สำนักปลัด
๒๙.	โครงการก่อสร้างอาคารที่ทำการ อบต.หนองแดง พร้อมปรับภูมิทัศน์	๑.เพื่อใช้สำหรับปฏิบัติราชการ รับรองและประสานการดำเนินงานกับบุคลากร หน่วยงานที่เกี่ยวข้อง ๒.เพื่อให้ประชาชนได้รับความสะดวกในการรับบริการสาธารณะต่างๆ	อาคารที่ทำการ อบต.หนองแดง ขนาด ๒ ชั้น จำนวน ๑ หลัง	๖,๐๐๐,๐๐๐	-	-	-	-	อาคารที่ทำการ อบต.หนองแดง หนองแดง ที่ได้มาตรฐานเพิ่มขึ้น	๑.สำหรับปฏิบัติราชการ รับรองและประสานการดำเนินงานกับบุคลากร หน่วยงานที่เกี่ยวข้อง ๒.ประชาชนได้รับความสะดวกในการรับบริการสาธารณะต่างๆ	

รายละเอียดโครงการพัฒนา
ที่นำมาจากแผนพัฒนาหมู่บ้านและแผนพัฒนาชุมชน
(พ.ศ. ๒๕๖๖ - ๒๕๗๐)

แบบ ผ.๐๒/๑

องค์การบริหารส่วนตำบลหนองแดง อำเภอนาเชือก จังหวัดมหาสารคาม

- ก. ยุทธศาสตร์จังหวัดที่ ๒ ส่งเสริมการค้า การลงทุน และการท่องเที่ยวเชิงสร้างสรรค์และวัฒนธรรม เป็นมิตรกับสิ่งแวดล้อม
- ข. ยุทธศาสตร์การพัฒนา ของ อปท. ในเขตจังหวัดที่ ๓ การพัฒนาโครงสร้างการผลิตและสร้างความมั่นคงทางเศรษฐกิจในท้องถิ่น (แนวทางการพัฒนาที่ ๒)
๑. ยุทธศาสตร์การพัฒนาด้านโครงสร้างพื้นฐาน

๑.๑ แผนงานอุสาหกรรมและการโยธา

ที่	โครงการ	วัตถุประสงค์	เป้าหมาย (ผลผลิตของโครงการ)	งบประมาณ					ตัวชี้วัด (KPI)	ผลที่คาดว่าจะได้รับ	หน่วยงาน รับผิดชอบหลัก
				๒๕๖๖ (บาท)	๒๕๖๗ (บาท)	๒๕๖๘ (บาท)	๒๕๖๙ (บาท)	๒๕๗๐ (บาท)			
๑.	ก่อสร้างถนน คสล.หมู่ที่ ๑ ต่อจากหน้าบ้านนายจรยา พิเมย ถึงบ้านนาด่านหมู่ที่ ๒	เพื่อให้ประชาชนได้ใช้เส้นทางคมนาคมสะดวกและปลอดภัยยิ่งขึ้น	ถนน คสล.ขนาดผิวการจราจรกว้าง ๕ เมตร ยาว ๔๐๐ เมตร หนา ๐.๑๕ เมตร หรือมีพื้นที่ก่อสร้างไม่น้อยกว่า ๒,๐๐๐ ตารางเมตร พร้อมป้ายโครงการ	๑,๐๘๐,๐๐๐	-	-	-	-	จำนวนถนนที่ได้มาตรฐานเพิ่มขึ้น	ประชาชนได้รับความสะดวกและปลอดภัยจากการใช้เส้นทางสัญจรและขนส่งผลผลิตทางการเกษตร	กองช่าง
๒.	เสริมผิวจราจรแอสฟัลต์ติกคอนกรีตหมู่ที่ ๑ จากเส้นข้าง อบต. ถึง ๕ แยก	เพื่อให้ประชาชนได้ใช้เส้นทางคมนาคมสะดวกและปลอดภัยยิ่งขึ้น	ถนน คสล.ขนาดผิวการจราจรกว้าง ๕ เมตร ยาว ๓๐๐ เมตร หนา ๐.๑๕ เมตร หรือมีพื้นที่ก่อสร้างไม่น้อยกว่า ๑,๕๐๐ ตารางเมตร พร้อมป้ายโครงการ	-	-	-	๘๓๒,๕๐๐	-	จำนวนถนนที่ได้มาตรฐานเพิ่มขึ้น	ประชาชนได้รับความสะดวกและปลอดภัยจากการใช้เส้นทางสัญจรและขนส่งผลผลิตทางการเกษตร	กองช่าง

รายละเอียดโครงการพัฒนา
ที่นำมาจากแผนพัฒนาหมู่บ้านและแผนพัฒนาชุมชน
(พ.ศ. ๒๕๖๖ - ๒๕๗๐)

แบบ ผ.๐๒/๑

องค์การบริหารส่วนตำบลหนองแดง อำเภอนาเชือก จังหวัดมหาสารคาม

- ก. ยุทธศาสตร์จังหวัดที่ ๒ ส่งเสริมการค้า การลงทุน และการท่องเที่ยวเชิงสร้างสรรค์และวัฒนธรรม เป็นมิตรกับสิ่งแวดล้อม
- ข. ยุทธศาสตร์การพัฒนา ของ อปท. ในเขตจังหวัดที่ ๓ การพัฒนาโครงสร้างการผลิตและสร้างความมั่นคงทางเศรษฐกิจในท้องถิ่น (แนวทางการพัฒนาที่ ๒)
๑. ยุทธศาสตร์การพัฒนาด้านโครงสร้างพื้นฐาน

๑.๑ แผนงานอุสาหกรรมและการโยธา

ที่	โครงการ	วัตถุประสงค์	เป้าหมาย (ผลผลิตของโครงการ)	งบประมาณ					ตัวชี้วัด (KPI)	ผลที่คาดว่าจะได้รับ	หน่วยงาน รับผิดชอบหลัก
				๒๕๖๖ (บาท)	๒๕๖๗ (บาท)	๒๕๖๘ (บาท)	๒๕๖๙ (บาท)	๒๕๗๐ (บาท)			
๓.	เสริมผิวลาดยางพารา แอสฟัลต์ติกคอนกรีตหมู่ที่ ๑ จากหน้าวัดโพธิ์ศรีสว่าง ถึงห้าแยก	เพื่อให้ประชาชนได้ใช้เส้นทางคมนาคมสะดวกและปลอดภัยยิ่งขึ้น	ถนน คสล.ขนาดผิวการจราจรกว้าง ๕ เมตร ยาว ๕๐๐ เมตร หนา ๐.๑๕ เมตร หรือมีพื้นที่ก่อสร้างไม่น้อยกว่า ๒,๕๐๐ ตารางเมตร พร้อมป้ายโครงการ	๑,๓๘๗,๕๐๐	-	-	-	-	จำนวนถนนที่ได้มาตรฐานเพิ่มขึ้น	ประชาชนได้รับความสะดวกและปลอดภัยจากการใช้เส้นทางสัญจรและขนส่งผลผลิตทางการเกษตร	กองช่าง
๔.	ก่อสร้างถนน คสล.หมู่ที่ ๑ (จากสวนนางจี โมครัตน์ ถึงลำห้วยหิน	เพื่อให้ประชาชนได้ใช้เส้นทางคมนาคมสะดวกและปลอดภัยยิ่งขึ้น	ถนน คสล.ขนาดผิวการจราจรกว้าง ๔ เมตร ยาว ๖๐๐ เมตร หนา ๐.๑๕ เมตร หรือมีพื้นที่ก่อสร้างไม่น้อยกว่า ๒,๔๐๐ ตารางเมตร พร้อมป้ายโครงการ	-	-	-	-	๑,๒๙๖,๐๐๐	จำนวนถนนที่ได้มาตรฐานเพิ่มขึ้น	ประชาชนได้รับความสะดวกและปลอดภัยจากการใช้เส้นทางสัญจรและขนส่งผลผลิตทางการเกษตร	กองช่าง

รายละเอียดโครงการพัฒนา
ที่นำมาจากแผนพัฒนาหมู่บ้านและแผนพัฒนาชุมชน
(พ.ศ. ๒๕๖๖ - ๒๕๗๐)

แบบ ผ.๐๒/๑

องค์การบริหารส่วนตำบลหนองแดง อำเภอนาเชือก จังหวัดมหาสารคาม

- ก. ยุทธศาสตร์จังหวัดที่ ๒ ส่งเสริมการค้า การลงทุน และการท่องเที่ยวเชิงสร้างสรรค์และวัฒนธรรม เป็นมิตรกับสิ่งแวดล้อม
- ข. ยุทธศาสตร์การพัฒนา ของ อปท. ในเขตจังหวัดที่ ๓ การพัฒนาโครงสร้างการผลิตและสร้างความมั่นคงทางเศรษฐกิจในท้องถิ่น (แนวทางการพัฒนาที่ ๒)
๑. ยุทธศาสตร์การพัฒนาด้านโครงสร้างพื้นฐาน

๑.๑ แผนงานอุสาหกรรมและการโยธา

ที่	โครงการ	วัตถุประสงค์	เป้าหมาย (ผลผลิตของโครงการ)	งบประมาณ					ตัวชี้วัด (KPI)	ผลที่คาดว่าจะได้รับ	หน่วยงาน รับผิดชอบหลัก
				๒๕๖๖ (บาท)	๒๕๖๗ (บาท)	๒๕๖๘ (บาท)	๒๕๖๙ (บาท)	๒๕๗๐ (บาท)			
๕.	ก่อสร้างถนน คสล.หมู่ที่ ๒ จากบ้านนาด่านถึงบ้านดอนแฮดหมู่ที่ ๓	เพื่อให้ประชาชนได้ใช้เส้นทางคมนาคมสะดวกและปลอดภัยยิ่งขึ้น	ถนน คสล.ขนาดผิวการจราจรกว้าง ๓ เมตร ยาว ๒๖๐ เมตร หนา ๐.๑๕ เมตร หรือมีพื้นที่ก่อสร้างไม่น้อยกว่า ๗๘๐ ตารางเมตร พร้อมป้ายโครงการ	๔๒๑,๒๐๐	-	-	-	-	จำนวนถนนที่ได้มาตรฐานเพิ่มขึ้น	ประชาชนได้รับความสะดวกและปลอดภัยจากการใช้เส้นทางสัญจรและขนส่งผลผลิตทางการเกษตร	กองช่าง
๖.	ก่อสร้างถนน คสล.หมู่ที่ ๒ จากห้าแยกถึงบ้านนาด่าน	เพื่อให้ประชาชนได้ใช้เส้นทางคมนาคมสะดวกและปลอดภัยยิ่งขึ้น	ถนน คสล.ขนาดผิวการจราจรกว้าง ๓ เมตร ยาว ๑๒๔ เมตร หนา ๐.๑๕ เมตร หรือมีพื้นที่ก่อสร้างไม่น้อยกว่า ๓๗๒ ตารางเมตร พร้อมป้ายโครงการ	๒๓๐,๘๘๐	-	-	-	-	จำนวนถนนที่ได้มาตรฐานเพิ่มขึ้น	ประชาชนได้รับความสะดวกและปลอดภัยจากการใช้เส้นทางสัญจรและขนส่งผลผลิตทางการเกษตร	กองช่าง

รายละเอียดโครงการพัฒนา
ที่นำมาจากแผนพัฒนาหมู่บ้านและแผนพัฒนาชุมชน
(พ.ศ. ๒๕๖๖ - ๒๕๗๐)

แบบ ผ.๐๒/๑

องค์การบริหารส่วนตำบลหนองแดง อำเภอนาเชือก จังหวัดมหาสารคาม

- ก. ยุทธศาสตร์จังหวัดที่ ๒ ส่งเสริมการค้า การลงทุน และการท่องเที่ยวเชิงสร้างสรรค์และวัฒนธรรม เป็นมิตรกับสิ่งแวดล้อม
- ข. ยุทธศาสตร์การพัฒนา ของ อปท. ในเขตจังหวัดที่ ๓ การพัฒนาโครงสร้างการผลิตและสร้างความมั่นคงทางเศรษฐกิจในท้องถิ่น (แนวทางการพัฒนาที่ ๒)
๑. ยุทธศาสตร์การพัฒนาด้านโครงสร้างพื้นฐาน

๑.๑ แผนงานอุสาหกรรมและการโยธา

ที่	โครงการ	วัตถุประสงค์	เป้าหมาย (ผลผลิตของโครงการ)	งบประมาณ					ตัวชี้วัด (KPI)	ผลที่คาดว่าจะได้รับ	หน่วยงาน รับผิดชอบหลัก
				๒๕๖๖ (บาท)	๒๕๖๗ (บาท)	๒๕๖๘ (บาท)	๒๕๖๙ (บาท)	๒๕๗๐ (บาท)			
๗	ก่อสร้างถนน คสล.หมู่ที่ ๒ จากบ้านนายถาวร ภาวะพินิจถึงบ้านนาย สุรศิลป์ สุทธิศาสตร์	เพื่อให้ประชาชนได้ใช้เส้นทางคมนาคม สะดวกและปลอดภัยยิ่งขึ้น	ถนน คสล.ขนาดผิวการจราจรกว้าง ๕ เมตร ยาว ๕๐ เมตร หนา ๐.๑๕ เมตร หรือมีพื้นที่ก่อสร้างไม่น้อยกว่า ๒๕๐ ตารางเมตร พร้อมป้ายโครงการ	-	๑๓๘,๗๕๐	-	-	-	จำนวนถนนที่ได้มาตรฐานเพิ่มขึ้น	ประชาชนได้รับความสะดวกและปลอดภัยจากการใช้เส้นทางสัญจร และขนส่งผลผลิตทางการเกษตร	กองช่าง
๘	ก่อสร้างถนน คสล.หมู่ที่ ๒ จากสี่แยกบ้านนาง สุดใจ นอกกลางลงห้วยวังขามป้อม	เพื่อให้ประชาชนได้ใช้เส้นทางคมนาคมสะดวกและปลอดภัยยิ่งขึ้น	ถนน คสล.ขนาดผิวการจราจรกว้าง ๓ เมตร ยาว ๒๖๐ เมตร หนา ๐.๑๕ เมตร หรือมีพื้นที่ก่อสร้างไม่น้อยกว่า ๗๘๐ ตารางเมตร พร้อมป้ายโครงการ	-	๔๒๑,๒๐๐	-	-	-	จำนวนถนนที่ได้มาตรฐานเพิ่มขึ้น	ประชาชนได้รับความสะดวกและปลอดภัยจากการใช้เส้นทางสัญจร และขนส่งผลผลิตทางการเกษตร	กองช่าง

รายละเอียดโครงการพัฒนา
ที่นำมาจากแผนพัฒนาหมู่บ้านและแผนพัฒนาชุมชน
(พ.ศ. ๒๕๖๖ - ๒๕๗๐)

แบบ ผ.๐๒/๑

องค์การบริหารส่วนตำบลหนองแดง อำเภอนาเชือก จังหวัดมหาสารคาม

- ก. ยุทธศาสตร์จังหวัดที่ ๒ ส่งเสริมการค้า การลงทุน และการท่องเที่ยวเชิงสร้างสรรค์และวัฒนธรรม เป็นมิตรกับสิ่งแวดล้อม
 ข. ยุทธศาสตร์การพัฒนา ของ อปท. ในเขตจังหวัดที่ ๓ การพัฒนาโครงสร้างการผลิตและสร้างความมั่นคงทางเศรษฐกิจในท้องถิ่น (แนวทางการพัฒนาที่ ๒)
 ๑. ยุทธศาสตร์การพัฒนาด้านโครงสร้างพื้นฐาน

๑.๑ แผนงานอุสาหกรรมและการโยธา

ที่	โครงการ	วัตถุประสงค์	เป้าหมาย (ผลผลิตของโครงการ)	งบประมาณ					ตัวชี้วัด (KPI)	ผลที่คาดว่าจะได้รับ	หน่วยงาน รับผิดชอบหลัก
				๒๕๖๖ (บาท)	๒๕๖๗ (บาท)	๒๕๖๘ (บาท)	๒๕๖๙ (บาท)	๒๕๗๐ (บาท)			
๙.	ก่อสร้างถนน คสล.หมู่ที่ ๒ คันคูสระใหม่ (ด้านทิศตะวันออก)	เพื่อให้ประชาชนได้ใช้เส้นทางคมนาคมสะดวกและปลอดภัยยิ่งขึ้น	ถนน คสล.ขนาดผิวการจราจรกว้าง ๓ เมตร ยาว ๑๐๐ เมตร หนา ๐.๑๕ เมตร หรือมีพื้นที่ก่อสร้างไม่น้อยกว่า ๓๐๐ ตารางเมตร พร้อมป้ายโครงการ	-	-	๑๖๒,๐๐๐	-	-	จำนวนถนนที่ได้มาตรฐานเพิ่มขึ้น	ประชาชนได้รับความสะดวกและปลอดภัยจากการใช้เส้นทางสัญจรและขนส่งผลผลิตทางการเกษตร	กองช่าง
๑๐.	ก่อสร้างถนน คสล.หมู่ที่ ๒ จากสี่แยกบ้านนางสุดใจ นอกกลางลงห้วยคูขาด	เพื่อให้ประชาชนได้ใช้เส้นทางคมนาคมสะดวกและปลอดภัยยิ่งขึ้น	ถนน คสล.ขนาดผิวการจราจรกว้าง ๓ เมตร ยาว ๑๐๐ เมตร หนา ๐.๑๕ เมตร หรือมีพื้นที่ก่อสร้างไม่น้อยกว่า ๓๐๐ ตารางเมตร พร้อมป้ายโครงการ	-	-	-	๑๖๒,๐๐๐	-	จำนวนถนนที่ได้มาตรฐานเพิ่มขึ้น	ประชาชนได้รับความสะดวกและปลอดภัยจากการใช้เส้นทางสัญจรและขนส่งผลผลิตทางการเกษตร	กองช่าง

รายละเอียดโครงการพัฒนา
ที่นำมาจากแผนพัฒนาหมู่บ้านและแผนพัฒนาชุมชน
(พ.ศ. ๒๕๖๖ - ๒๕๗๐)

แบบ ผ.๐๒/๑

องค์การบริหารส่วนตำบลหนองแดง อำเภอนาเชือก จังหวัดมหาสารคาม

- ก. ยุทธศาสตร์จังหวัดที่ ๒ ส่งเสริมการค้า การลงทุน และการท่องเที่ยวเชิงสร้างสรรค์และวัฒนธรรม เป็นมิตรกับสิ่งแวดล้อม
 ข. ยุทธศาสตร์การพัฒนา ของ อปท. ในเขตจังหวัดที่ ๓ การพัฒนาโครงสร้างการผลิตและสร้างความมั่นคงทางเศรษฐกิจในท้องถิ่น (แนวทางการพัฒนาที่ ๒)
 ๑. ยุทธศาสตร์การพัฒนาด้านโครงสร้างพื้นฐาน

๑.๑ แผนงานอุสาหกรรมและการโยธา

ที่	โครงการ	วัตถุประสงค์	เป้าหมาย (ผลผลิตของโครงการ)	งบประมาณ					ตัวชี้วัด (KPI)	ผลที่คาดว่าจะได้รับ	หน่วยงาน รับผิดชอบหลัก
				๒๕๖๖ (บาท)	๒๕๖๗ (บาท)	๒๕๖๘ (บาท)	๒๕๖๙ (บาท)	๒๕๗๐ (บาท)			
๑๑.	ก่อสร้างถนน คสล.หมู่ที่ ๓ ถนนหนองไร่ ถึง สะพานโยธาธิการ	เพื่อให้ประชาชนได้ใช้เส้นทางคมนาคมสะดวกและปลอดภัยยิ่งขึ้น	ถนน คสล.ขนาดผิวการจราจรกว้าง ๔ เมตร ยาว ๒๗๐ เมตร หนา ๐.๑๕ เมตร หรือมีพื้นที่ก่อสร้างไม่น้อยกว่า ๑,๐๘๐ ตารางเมตร พร้อมป้ายโครงการ	๕๘๓,๒๐๐	-	-	-	-	จำนวนถนนที่ได้มาตรฐานเพิ่มขึ้น	ประชาชนได้รับความสะดวกและปลอดภัยจากการใช้เส้นทางสัญจรและขนส่งผลผลิตทางการเกษตร	กองช่าง
๑๒.	ก่อสร้างถนน คสล.หมู่ที่ ๓ ถึงบ้านนาด่าน	เพื่อให้ประชาชนได้ใช้เส้นทางคมนาคมสะดวกและปลอดภัยยิ่งขึ้น	ถนน คสล.ขนาดผิวการจราจรกว้าง ๔ เมตร ยาว ๓๘๒ เมตร หนา ๐.๑๕ เมตร หรือมีพื้นที่ก่อสร้างไม่น้อยกว่า ๑,๕๒๘ ตารางเมตร พร้อมป้ายโครงการ	๘๒๕,๑๒๐	-	-	-	-	จำนวนถนนที่ได้มาตรฐานเพิ่มขึ้น	ประชาชนได้รับความสะดวกและปลอดภัยจากการใช้เส้นทางสัญจรและขนส่งผลผลิตทางการเกษตร	กองช่าง

รายละเอียดโครงการพัฒนา
ที่นำมาจากแผนพัฒนาหมู่บ้านและแผนพัฒนาชุมชน
(พ.ศ. ๒๕๖๖ - ๒๕๗๐)

แบบ ผ.๐๒/๑

องค์การบริหารส่วนตำบลหนองแดง อำเภอนาเชือก จังหวัดมหาสารคาม

- ก. ยุทธศาสตร์จังหวัดที่ ๒ ส่งเสริมการค้า การลงทุน และการท่องเที่ยวเชิงสร้างสรรค์และวัฒนธรรม เป็นมิตรกับสิ่งแวดล้อม
 ข. ยุทธศาสตร์การพัฒนา ของ อปท. ในเขตจังหวัดที่ ๓ การพัฒนาโครงสร้างการผลิตและสร้างความมั่นคงทางเศรษฐกิจในท้องถิ่น (แนวทางการพัฒนาที่ ๒)
 ๑. ยุทธศาสตร์การพัฒนาด้านโครงสร้างพื้นฐาน

๑.๑ แผนงานอุสาหกรรมและการโยธา

ที่	โครงการ	วัตถุประสงค์	เป้าหมาย (ผลผลิตของโครงการ)	งบประมาณ					ตัวชี้วัด (KPI)	ผลที่คาดว่าจะได้รับ	หน่วยงาน รับผิดชอบหลัก
				๒๕๖๖ (บาท)	๒๕๖๗ (บาท)	๒๕๖๘ (บาท)	๒๕๖๙ (บาท)	๒๕๗๐ (บาท)			
๑๓.	ก่อสร้างถนน คสล.หมู่ที่ ๓ สายคันคูห้วยแคนถึงสระหนองไร่บ้านเก่าใหญ่	เพื่อให้ประชาชนได้ใช้เส้นทางคมนาคมสะดวกและปลอดภัยยิ่งขึ้น	ถนน คสล.ขนาดผิวการจราจรกว้าง ๔ เมตร ยาว ๒๗๐ เมตร หนา ๐.๑๕ เมตร หรือมีพื้นที่ก่อสร้างไม่น้อยกว่า ๑,๐๘๐ ตารางเมตร พร้อมป้ายโครงการ	๕๘๓,๒๐๐	-	-	-	-	จำนวนถนนที่ได้มาตรฐานเพิ่มขึ้น	ประชาชนได้รับความสะดวกและปลอดภัยจากการใช้เส้นทางสัญจรและขนส่งผลผลิตทางการเกษตร	กองช่าง
๑๔.	ก่อสร้างถนน คสล.หมู่ที่ ๓ คันคูสระหนองไร่ - คันคูห้วยแคน	เพื่อให้ประชาชนได้ใช้เส้นทางคมนาคมสะดวกและปลอดภัยยิ่งขึ้น	ถนน คสล.ขนาดผิวการจราจรกว้าง ๓ เมตร ยาว ๒๗๐ เมตร หนา ๐.๑๕ เมตร หรือมีพื้นที่ก่อสร้างไม่น้อยกว่า ๘๑๐ตารางเมตร พร้อมป้ายโครงการ	-	-	๔๓๗,๔๐๐	-	-	จำนวนถนนที่ได้มาตรฐานเพิ่มขึ้น	ประชาชนได้รับความสะดวกและปลอดภัยจากการใช้เส้นทางสัญจรและขนส่งผลผลิตทางการเกษตร	กองช่าง

รายละเอียดโครงการพัฒนา
ที่นำมาจากแผนพัฒนาหมู่บ้านและแผนพัฒนาชุมชน
(พ.ศ. ๒๕๖๖ - ๒๕๗๐)

แบบ ผ.๐๒/๑

องค์การบริหารส่วนตำบลหนองแดง อำเภอนาเชือก จังหวัดมหาสารคาม

- ก. ยุทธศาสตร์จังหวัดที่ ๒ ส่งเสริมการค้า การลงทุน และการท่องเที่ยวเชิงสร้างสรรค์และวัฒนธรรม เป็นมิตรกับสิ่งแวดล้อม
 ข. ยุทธศาสตร์การพัฒนา ของ อปท. ในเขตจังหวัดที่ ๓ การพัฒนาโครงสร้างการผลิตและสร้างความมั่นคงทางเศรษฐกิจในท้องถิ่น (แนวทางการพัฒนาที่ ๒)
 ๑. ยุทธศาสตร์การพัฒนาด้านโครงสร้างพื้นฐาน

๑.๑ แผนงานอุตสาหกรรมและการโยธา

ที่	โครงการ	วัตถุประสงค์	เป้าหมาย (ผลผลิตของโครงการ)	งบประมาณ					ตัวชี้วัด (KPI)	ผลที่คาดว่าจะได้รับ	หน่วยงาน รับผิดชอบหลัก
				๒๕๖๖ (บาท)	๒๕๖๗ (บาท)	๒๕๖๘ (บาท)	๒๕๖๙ (บาท)	๒๕๗๐ (บาท)			
๑๕.	ก่อสร้างถนน คสล.หมู่ที่ ๓ จากศาลาประชาคม ถึง หนองขาม	เพื่อให้ประชาชนได้ใช้เส้นทางคมนาคม สะดวกและปลอดภัยยิ่งขึ้น	ถนน คสล.ขนาดผิวการจราจรกว้าง ๔ เมตร ยาว ๖๒๕ เมตร หนา ๐.๑๕ เมตร หรือมีพื้นที่ก่อสร้างไม่น้อยกว่า ๒,๕๐๐ ตารางเมตร พร้อมป้ายโครงการ	-	๑,๓๕๐,๐๐๐	-	-	-	จำนวนถนนที่ได้มาตรฐานเพิ่มขึ้น	ประชาชนได้รับความสะดวกและปลอดภัยจากการใช้เส้นทางสัญจร และขนส่งผลผลิตทางการเกษตร	กองช่าง
๑๖.	ก่อสร้างถนน คสล.หมู่ที่ ๓ จากหนองขามถึงบ้านนายไชยญา	เพื่อให้ประชาชนได้ใช้เส้นทางคมนาคมสะดวกและปลอดภัยยิ่งขึ้น	ถนน คสล.ขนาดผิวการจราจรกว้าง ๔ เมตร ยาว ๖๔๕ เมตร หนา ๐.๑๕ เมตร หรือมีพื้นที่ก่อสร้างไม่น้อยกว่า ๒,๕๘๐ ตารางเมตร พร้อมป้ายโครงการ	-	๑,๓๙๓,๒๐๐	-	-	-	จำนวนถนนที่ได้มาตรฐานเพิ่มขึ้น	ประชาชนได้รับความสะดวกและปลอดภัยจากการใช้เส้นทางสัญจร และขนส่งผลผลิตทางการเกษตร	กองช่าง

รายละเอียดโครงการพัฒนา
ที่นำมาจากแผนพัฒนาหมู่บ้านและแผนพัฒนาชุมชน
(พ.ศ. ๒๕๖๖ - ๒๕๗๐)

แบบ ผ.๐๒/๑

องค์การบริหารส่วนตำบลหนองแดง อำเภอนาเชือก จังหวัดมหาสารคาม

- ก. ยุทธศาสตร์จังหวัดที่ ๒ ส่งเสริมการค้า การลงทุน และการท่องเที่ยวเชิงสร้างสรรค์และวัฒนธรรม เป็นมิตรกับสิ่งแวดล้อม
 ข. ยุทธศาสตร์การพัฒนา ของ อปท. ในเขตจังหวัดที่ ๓ การพัฒนาโครงสร้างการผลิตและสร้างความมั่นคงทางเศรษฐกิจในท้องถิ่น (แนวทางการพัฒนาที่ ๒)
 ๑. ยุทธศาสตร์การพัฒนาด้านโครงสร้างพื้นฐาน

๑.๑ แผนงานอุสาหกรรมและการโยธา

ที่	โครงการ	วัตถุประสงค์	เป้าหมาย (ผลผลิตของโครงการ)	งบประมาณ					ตัวชี้วัด (KPI)	ผลที่คาดว่าจะได้รับ	หน่วยงาน รับผิดชอบหลัก
				๒๕๖๖ (บาท)	๒๕๖๗ (บาท)	๒๕๖๘ (บาท)	๒๕๖๙ (บาท)	๒๕๗๐ (บาท)			
๑๗.	ก่อสร้างถนน คสล.หมู่ที่ ๓ จากวัดป่า ถึง ลำห้วยหิน	เพื่อให้ประชาชนได้ใช้เส้นทางคมนาคมสะดวกและปลอดภัยยิ่งขึ้น	ถนน คสล.ขนาดผิวการจราจรกว้าง ๔ เมตร ยาว ๑,๔๙๐ เมตร หนา ๐.๑๕ เมตร หรือมีพื้นที่ก่อสร้างไม่น้อยกว่า ๕,๙๖๐ ตารางเมตร พร้อมป้ายโครงการ	-	-	๓,๒๑๘,๔๐๐	-	-	จำนวนถนนที่ได้มาตรฐานเพิ่มขึ้น	ประชาชนได้รับความสะดวกและปลอดภัยจากการใช้เส้นทางสัญจรและขนส่งผลผลิตทางการเกษตร	กองช่าง
๑๘.	ก่อสร้างถนน คสล.หมู่ที่ ๓ รอบหมู่บ้าน	เพื่อให้ประชาชนได้ใช้เส้นทางคมนาคมสะดวกและปลอดภัยยิ่งขึ้น	ถนน คสล.ขนาดผิวการจราจรกว้าง ๔ เมตร ยาว ๒๓๕ เมตร หนา ๐.๑๕ เมตร หรือมีพื้นที่ก่อสร้างไม่น้อยกว่า ๙๔๐ตารางเมตร พร้อมป้ายโครงการ	-	-	๕๐๗,๖๐๐	-	-	จำนวนถนนที่ได้มาตรฐานเพิ่มขึ้น	ประชาชนได้รับความสะดวกและปลอดภัยจากการใช้เส้นทางสัญจรและขนส่งผลผลิตทางการเกษตร	กองช่าง

รายละเอียดโครงการพัฒนา
ที่นำมาจากแผนพัฒนาหมู่บ้านและแผนพัฒนาชุมชน
(พ.ศ. ๒๕๖๖ - ๒๕๗๐)

แบบ ผ.๐๒/๑

องค์การบริหารส่วนตำบลหนองแดง อำเภอนาเชือก จังหวัดมหาสารคาม

- ก. ยุทธศาสตร์จังหวัดที่ ๒ ส่งเสริมการค้า การลงทุน และการท่องเที่ยวเชิงสร้างสรรค์และวัฒนธรรม เป็นมิตรกับสิ่งแวดล้อม
 ข. ยุทธศาสตร์การพัฒนา ของ อปท. ในเขตจังหวัดที่ ๓ การพัฒนาโครงสร้างการผลิตและสร้างความมั่นคงทางเศรษฐกิจในท้องถิ่น (แนวทางการพัฒนาที่ ๒)
 ๑. ยุทธศาสตร์การพัฒนาด้านโครงสร้างพื้นฐาน

๑.๑ แผนงานอุสาหกรรมและการโยธา

ที่	โครงการ	วัตถุประสงค์	เป้าหมาย (ผลผลิตของโครงการ)	งบประมาณ					ตัวชี้วัด (KPI)	ผลที่คาดว่าจะได้รับ	หน่วยงาน รับผิดชอบหลัก
				๒๕๖๖ (บาท)	๒๕๖๗ (บาท)	๒๕๖๘ (บาท)	๒๕๖๙ (บาท)	๒๕๗๐ (บาท)			
๑๙.	ก่อสร้างถนน คสล.หมู่ที่ ๔ ถนนจากสะพานโยธาธิการฯ บ้านเก่าใหญ่-คันคูสระหนองไร่	เพื่อให้ประชาชนได้ใช้เส้นทางคมนาคมสะดวกและปลอดภัยยิ่งขึ้น	ถนน คสล.ขนาดผิวการจราจรกว้าง ๓ เมตร ยาว ๒๖๐ เมตร หนา ๐.๑๕ เมตร หรือมีพื้นที่ก่อสร้างไม่น้อยกว่า ๗๘๐ ตารางเมตร พร้อมป้ายโครงการ	๔๒๑,๒๐๐	-	-	-	-	จำนวนถนนที่ได้มาตรฐานเพิ่มขึ้น	ประชาชนได้รับความสะดวกและปลอดภัยจากการใช้เส้นทางสัญจรและขนส่งผลผลิตทางการเกษตร	กองช่าง
๒๐.	ก่อสร้างถนน คสล.หมู่ที่ ๔ ถนนสามแยกรอบบ้านเก่าใหญ่ลงห้วยทางหัวตอนบน (ที่นาอ.ทัศนีย์ ต่างมงคล)	เพื่อให้ประชาชนได้ใช้เส้นทางคมนาคมสะดวกและปลอดภัยยิ่งขึ้น	ถนน คสล.ขนาดผิวการจราจรกว้าง ๓ เมตร ยาว ๒๖๐ เมตร หนา ๐.๑๕ เมตร หรือมีพื้นที่ก่อสร้างไม่น้อยกว่า ๗๘๐ ตารางเมตร พร้อมป้ายโครงการ	-	๔๒๑,๒๐๐	-	-	-	จำนวนถนนที่ได้มาตรฐานเพิ่มขึ้น	ประชาชนได้รับความสะดวกและปลอดภัยจากการใช้เส้นทางสัญจรและขนส่งผลผลิตทางการเกษตร	กองช่าง

รายละเอียดโครงการพัฒนา
ที่นำมาจากแผนพัฒนาหมู่บ้านและแผนพัฒนาชุมชน
(พ.ศ. ๒๕๖๖ - ๒๕๗๐)

แบบ ผ.๐๒/๑

องค์การบริหารส่วนตำบลหนองแดง อำเภอนาเชือก จังหวัดมหาสารคาม

- ก. ยุทธศาสตร์จังหวัดที่ ๒ ส่งเสริมการค้า การลงทุน และการท่องเที่ยวเชิงสร้างสรรค์และวัฒนธรรม เป็นมิตรกับสิ่งแวดล้อม
- ข. ยุทธศาสตร์การพัฒนา ของ อปท. ในเขตจังหวัดที่ ๓ การพัฒนาโครงสร้างการผลิตและสร้างความมั่นคงทางเศรษฐกิจในท้องถิ่น (แนวทางการพัฒนาที่ ๒)
๑. ยุทธศาสตร์การพัฒนาด้านโครงสร้างพื้นฐาน

๑.๑ แผนงานอุสาหกรรมและการโยธา

ที่	โครงการ	วัตถุประสงค์	เป้าหมาย (ผลผลิตของโครงการ)	งบประมาณ					ตัวชี้วัด (KPI)	ผลที่คาดว่าจะได้รับ	หน่วยงาน รับผิดชอบหลัก
				๒๕๖๖ (บาท)	๒๕๖๗ (บาท)	๒๕๖๘ (บาท)	๒๕๖๙ (บาท)	๒๕๗๐ (บาท)			
๒๑.	ก่อสร้างถนน คสล.หมู่ที่ ๔ ถนนคั่นคูห้วยหนองไร่ - หลังวัดบ้านเก่าใหญ่	เพื่อให้ประชาชนได้ใช้เส้นทางคมนาคมสะดวกและปลอดภัยยิ่งขึ้น	ถนน คสล.ขนาดผิวการจราจรกว้าง ๓ เมตร ยาว ๒๖๐ เมตร หนา ๐.๑๕ เมตร หรือมีพื้นที่ก่อสร้างไม่น้อยกว่า ๗๘๐ ตารางเมตร พร้อมป้ายโครงการ	-	-	๔๒๑,๒๐๐	-	-	จำนวนถนนที่ได้มาตรฐานเพิ่มขึ้น	ประชาชนได้รับความสะดวกและปลอดภัยจากการใช้เส้นทางสัญจรและขนส่งผลผลิตทางการเกษตร	กองช่าง
๒๒.	ก่อสร้างถนน คสล.หมู่ที่ ๔ ถนน คสล.สายบ้านเก่าใหญ่ม.๔ - บ้านดอนแฮดม.๓	เพื่อให้ประชาชนได้ใช้เส้นทางคมนาคมสะดวกและปลอดภัยยิ่งขึ้น	เทพิวจราจร คสล.ทับใหม่ (ไม้รองพื้นทราย) กว้าง ๕ เมตร ยาว ๒๐๐ เมตร หนา ๐.๑๐ เมตร หรือมีพื้นที่ก่อสร้างไม่น้อยกว่า ๑,๐๐๐ ตารางเมตร พร้อมป้ายโครงการ	-	-	๕๕๕,๐๐๐	-	-	จำนวนถนนที่ได้มาตรฐานเพิ่มขึ้น	ประชาชนได้รับความสะดวกและปลอดภัยจากการใช้เส้นทางสัญจรและขนส่งผลผลิตทางการเกษตร	กองช่าง

รายละเอียดโครงการพัฒนา
ที่นำมาจากแผนพัฒนาหมู่บ้านและแผนพัฒนาชุมชน
(พ.ศ. ๒๕๖๖ - ๒๕๗๐)

แบบ ผ.๐๒/๑

องค์การบริหารส่วนตำบลหนองแดง อำเภอนาเชือก จังหวัดมหาสารคาม

- ก. ยุทธศาสตร์จังหวัดที่ ๒ ส่งเสริมการค้า การลงทุน และการท่องเที่ยวเชิงสร้างสรรค์และวัฒนธรรม เป็นมิตรกับสิ่งแวดล้อม
- ข. ยุทธศาสตร์การพัฒนา ของ อปท. ในเขตจังหวัดที่ ๓ การพัฒนาโครงสร้างการผลิตและสร้างความมั่นคงทางเศรษฐกิจในท้องถิ่น (แนวทางการพัฒนาที่ ๒)
๑. ยุทธศาสตร์การพัฒนาด้านโครงสร้างพื้นฐาน

๑.๑ แผนงานอุสาหกรรมและการโยธา

ที่	โครงการ	วัตถุประสงค์	เป้าหมาย (ผลผลิตของโครงการ)	งบประมาณ					ตัวชี้วัด (KPI)	ผลที่คาดว่าจะได้รับ	หน่วยงาน รับผิดชอบหลัก
				๒๕๖๖ (บาท)	๒๕๖๗ (บาท)	๒๕๖๘ (บาท)	๒๕๖๙ (บาท)	๒๕๗๐ (บาท)			
๒๓.	ก่อสร้างถนน คสล.หมู่ที่ ๔ (ถนนคันคูห้วยแคน - บ้านเก่าใหญ่พร้อมลงท่อ)	เพื่อให้ประชาชนได้ใช้เส้นทางคมนาคมสะดวกและปลอดภัยยิ่งขึ้น	ถนน คสล.ขนาดผิวการจราจรกว้าง ๔ เมตร ยาว ๒๐๐ เมตร ท่อระบายน้ำขนาด ๐.๖๐x๑.๐๐ ม. จำนวน ๑๐ ท่อน พร้อมป้ายโครงการ	-	-	-	๔๓๘,๐๐๐	-	จำนวนถนนที่ได้มาตรฐานเพิ่มขึ้น	ประชาชนได้รับความสะดวกและปลอดภัยจากการใช้เส้นทางสัญจรและขนส่งผลผลิตทางการเกษตร	กองช่าง
๒๔.	ก่อสร้างถนน คสล.หมู่ที่ ๔ (ถนนคันคูห้วยกระบองเพชรบ้านเก่าใหญ่ ม.๔ - บ้านโนนสะอาด ม.๕	เพื่อให้ประชาชนได้ใช้เส้นทางคมนาคมสะดวกและปลอดภัยยิ่งขึ้น	ถนน คสล.ขนาดผิวการจราจรกว้าง ๓ เมตร ยาว ๒๖๐ เมตร หนา ๐.๑๕ เมตร หรือมีพื้นที่ก่อสร้างไม่น้อยกว่า ๗๘๐ ตารางเมตร พร้อมป้ายโครงการ	-	-	-	๔๒๑,๒๐๐	-	จำนวนถนนที่ได้มาตรฐานเพิ่มขึ้น	ประชาชนได้รับความสะดวกและปลอดภัยจากการใช้เส้นทางสัญจรและขนส่งผลผลิตทางการเกษตร	กองช่าง

รายละเอียดโครงการพัฒนา
ที่นำมาจากแผนพัฒนาหมู่บ้านและแผนพัฒนาชุมชน
(พ.ศ. ๒๕๖๖ - ๒๕๗๐)

แบบ ผ.๐๒/๑

องค์การบริหารส่วนตำบลหนองแดง อำเภอนาเชือก จังหวัดมหาสารคาม

- ก. ยุทธศาสตร์จังหวัดที่ ๒ ส่งเสริมการค้า การลงทุน และการท่องเที่ยวเชิงสร้างสรรค์และวัฒนธรรม เป็นมิตรกับสิ่งแวดล้อม
 ข. ยุทธศาสตร์การพัฒนา ของ อปท. ในเขตจังหวัดที่ ๓ การพัฒนาโครงสร้างการผลิตและสร้างความมั่นคงทางเศรษฐกิจในท้องถิ่น (แนวทางการพัฒนาที่ ๒)

๑. ยุทธศาสตร์การพัฒนาด้านโครงสร้างพื้นฐาน
 ๑.๑ แผนงานอุสาหกรรมและการโยธา

ที่	โครงการ	วัตถุประสงค์	เป้าหมาย (ผลผลิตของโครงการ)	งบประมาณ					ตัวชี้วัด (KPI)	ผลที่คาดว่าจะได้รับ	หน่วยงาน รับผิดชอบหลัก
				๒๕๖๖ (บาท)	๒๕๖๗ (บาท)	๒๕๖๘ (บาท)	๒๕๖๙ (บาท)	๒๕๗๐ (บาท)			
๒๕.	ก่อสร้างถนน คสล. หมู่ที่ ๔ ถนนคันคูอ่างปู้ตา แคนทอง(ช่วงที่ ๒)	เพื่อให้ประชาชนได้ใช้เส้นทางคมนาคมสะดวกและปลอดภัยยิ่งขึ้น	ถนน คสล.ขนาดผิวการจราจรกว้าง ๔ เมตร ยาว ๒๐๐ เมตร หนา ๐.๑๕ เมตร หรือมีพื้นที่ก่อสร้างไม่น้อยกว่า ๘๐๐ ตารางเมตร พร้อมป้ายโครงการ	-	-	-	๔๓๒,๐๐๐	-	จำนวนถนนที่ได้มาตรฐานเพิ่มขึ้น	ประชาชนได้รับความสะดวกและปลอดภัยจากการใช้เส้นทางสัญจรและขนส่งผลผลิตทางการเกษตร	กองช่าง
๒๖.	ก่อสร้างถนน คสล. หมู่ที่ ๕ (ถนนหน้าวัดป่าโนนสะอาด - นานางบุษผา)	เพื่อให้ประชาชนได้ใช้เส้นทางคมนาคมสะดวกและปลอดภัยยิ่งขึ้น	ถนน คสล.ขนาดผิวการจราจรกว้าง ๔ เมตร ยาว ๒,๕๐๐ เมตร หนา ๐.๑๕ เมตร หรือมีพื้นที่ก่อสร้างไม่น้อยกว่า ๑๐,๐๐๐ ตารางเมตร พร้อมป้ายโครงการ	๕,๔๐๐,๐๐๐	-	-	-	-	จำนวนถนนที่ได้มาตรฐานเพิ่มขึ้น	ประชาชนได้รับความสะดวกและปลอดภัยจากการใช้เส้นทางสัญจรและขนส่งผลผลิตทางการเกษตร	กองช่าง

รายละเอียดโครงการพัฒนา
ที่นำมาจากแผนพัฒนาหมู่บ้านและแผนพัฒนาชุมชน
(พ.ศ. ๒๕๖๖ - ๒๕๗๐)

แบบ ผ.๐๒/๑

องค์การบริหารส่วนตำบลหนองแดง อำเภอนาเชือก จังหวัดมหาสารคาม

- ก. ยุทธศาสตร์จังหวัดที่ ๒ ส่งเสริมการค้า การลงทุน และการท่องเที่ยวเชิงสร้างสรรค์และวัฒนธรรม เป็นมิตรกับสิ่งแวดล้อม
 ข. ยุทธศาสตร์การพัฒนา ของ อปท. ในเขตจังหวัดที่ ๓ การพัฒนาโครงสร้างการผลิตและสร้างความมั่นคงทางเศรษฐกิจในท้องถิ่น (แนวทางการพัฒนาที่ ๒)
 ๑. ยุทธศาสตร์การพัฒนาด้านโครงสร้างพื้นฐาน

๑.๑ แผนงานอุสาหกรรมและการโยธา

ที่	โครงการ	วัตถุประสงค์	เป้าหมาย (ผลผลิตของโครงการ)	งบประมาณ					ตัวชี้วัด (KPI)	ผลที่คาดว่าจะได้รับ	หน่วยงาน รับผิดชอบหลัก
				๒๕๖๖ (บาท)	๒๕๖๗ (บาท)	๒๕๖๘ (บาท)	๒๕๖๙ (บาท)	๒๕๗๐ (บาท)			
๒๗.	ก่อสร้างถนน คสล.หมู่ที่ ๕ รอบสระหนองบัวแดง	เพื่อให้ประชาชนได้ใช้เส้นทางคมนาคมสะดวกและปลอดภัยยิ่งขึ้น	ถนน คสล.ขนาดผิวการจราจรกว้าง ๔ เมตร ยาว ๘๐๐ เมตร หนา ๐.๑๕ เมตร หรือมีพื้นที่ก่อสร้างไม่น้อยกว่า ๓,๒๐๐ตารางเมตร พร้อมป้ายโครงการ	-	-	๑,๗๒๘,๐๐๐	-	-	จำนวนถนนที่ได้มาตรฐานเพิ่มขึ้น	ประชาชนได้รับความสะดวกและปลอดภัยจากการใช้เส้นทางสัญจรและขนส่งผลผลิตทางการเกษตร	กองช่าง
๒๘.	ก่อสร้างถนน คสล.หมู่ที่ ๕ (แยกสระหนองบัวแดง - วัดป่าโนนสะอาด ทั้ง ๒ ฝั่ง)	เพื่อให้ประชาชนได้ใช้เส้นทางคมนาคมสะดวกและปลอดภัยยิ่งขึ้น	ถนน คสล.ขนาดผิวการจราจรกว้าง ๔ เมตร ยาว ๕๐๐ เมตร หนา ๐.๑๕ เมตร หรือมีพื้นที่ก่อสร้างไม่น้อยกว่า ๒,๐๐๐ตารางเมตร พร้อมป้ายโครงการ	-	-	๑,๐๘๐,๐๐๐	-	-	จำนวนถนนที่ได้มาตรฐานเพิ่มขึ้น	ประชาชนได้รับความสะดวกและปลอดภัยจากการใช้เส้นทางสัญจรและขนส่งผลผลิตทางการเกษตร	กองช่าง

รายละเอียดโครงการพัฒนา
ที่นำมาจากแผนพัฒนาหมู่บ้านและแผนพัฒนาชุมชน
(พ.ศ. ๒๕๖๖ - ๒๕๗๐)

แบบ ผ.๐๒/๑

องค์การบริหารส่วนตำบลหนองแดง อำเภอนาเชือก จังหวัดมหาสารคาม

- ก. ก. ยุทธศาสตร์จังหวัดที่ ๒ ส่งเสริมการค้า การลงทุน และการท่องเที่ยวเชิงสร้างสรรค์และวัฒนธรรม เป็นมิตรกับสิ่งแวดล้อม
- ข. ยุทธศาสตร์การพัฒนา ของ อปท. ในเขตจังหวัดที่ ๓ การพัฒนาโครงสร้างการผลิตและสร้างความมั่นคงทางเศรษฐกิจในท้องถิ่น (แนวทางการพัฒนาที่ ๒)
๑. ยุทธศาสตร์การพัฒนาด้านโครงสร้างพื้นฐาน

๑.๑ แผนงานอุสาหกรรมและการโยธา

ที่	โครงการ	วัตถุประสงค์	เป้าหมาย (ผลผลิตของโครงการ)	งบประมาณ					ตัวชี้วัด (KPI)	ผลที่คาดว่าจะได้รับ	หน่วยงาน รับผิดชอบหลัก
				๒๕๖๖ (บาท)	๒๕๖๗ (บาท)	๒๕๖๘ (บาท)	๒๕๖๙ (บาท)	๒๕๗๐ (บาท)			
๒๙.	ก่อสร้างถนน คสล.หมู่ที่ ๕ แยกนายนายเกษม - ห้วยตะบองเพชร	เพื่อให้ประชาชนได้ใช้เส้นทางคมนาคมสะดวกและปลอดภัยยิ่งขึ้น	ถนน คสล.ขนาดผิวการจราจรกว้าง ๓ เมตร ยาว ๖๐๐ เมตร หนา ๐.๑๕ เมตร หรือมีพื้นที่ก่อสร้างไม่น้อยกว่า ๑,๘๐๐ตารางเมตร พร้อมป้ายโครงการ	-	-	-	๙๗๒,๐๐๐	-	จำนวนถนนที่ได้มาตรฐานเพิ่มขึ้น	ประชาชนได้รับความสะดวกและปลอดภัยจากการใช้เส้นทางสัญจรและขนส่งผลผลิตทางการเกษตร	กองช่าง
๓๐.	ก่อสร้างถนน คสล.หมู่ที่ ๖ เส้นวังหิน - โสภกา	เพื่อให้ประชาชนได้ใช้เส้นทางคมนาคมสะดวกและปลอดภัยยิ่งขึ้น	ถนน คสล.ขนาดผิวการจราจรกว้าง ๔ กิโลเมตร ยาว ๒,๐๐๐ เมตร หนา ๐.๑๕ เมตร หรือมีพื้นที่ก่อสร้างไม่น้อยกว่า ๘,๐๐๐ ตารางเมตร พร้อมป้ายโครงการ		-	-	-	๔,๓๒๐,๐๐๐	จำนวนถนนที่ได้มาตรฐานเพิ่มขึ้น	ประชาชนได้รับความสะดวกและปลอดภัยจากการใช้เส้นทางสัญจรและขนส่งผลผลิตทางการเกษตร	กองช่าง

รายละเอียดโครงการพัฒนา
ที่นำมาจากแผนพัฒนาหมู่บ้านและแผนพัฒนาชุมชน
(พ.ศ. ๒๕๖๖ - ๒๕๗๐)

แบบ ผ.๐๒/๑

องค์การบริหารส่วนตำบลหนองแดง อำเภอนาเชือก จังหวัดมหาสารคาม

- ก. ยุทธศาสตร์จังหวัดที่ ๒ ส่งเสริมการค้า การลงทุน และการท่องเที่ยวเชิงสร้างสรรค์และวัฒนธรรม เป็นมิตรกับสิ่งแวดล้อม
- ข. ยุทธศาสตร์การพัฒนา ของ อปท. ในเขตจังหวัดที่ ๓ การพัฒนาโครงสร้างการผลิตและสร้างความมั่นคงทางเศรษฐกิจในท้องถิ่น (แนวทางการพัฒนาที่ ๒)
๑. ยุทธศาสตร์การพัฒนาด้านโครงสร้างพื้นฐาน

๑.๑ แผนงานอุสาหกรรมและการโยธา

ที่	โครงการ	วัตถุประสงค์	เป้าหมาย (ผลผลิตของโครงการ)	งบประมาณ					ตัวชี้วัด (KPI)	ผลที่คาดว่าจะได้รับ	หน่วยงาน รับผิดชอบหลัก
				๒๕๖๖ (บาท)	๒๕๖๗ (บาท)	๒๕๖๘ (บาท)	๒๕๖๙ (บาท)	๒๕๗๐ (บาท)			
๓๑.	ก่อสร้างถนน คสล.หมู่ที่ ๖ เส้นจากแยกบ้านนายคำมูล - ไปบ้านหนองคูขาด	เพื่อให้ประชาชนได้ใช้เส้นทางคมนาคมสะดวกและปลอดภัยยิ่งขึ้น	ถนน คสล.ขนาดผิวการจราจรกว้าง ๕ เมตร ยาว ๑,๐๐๐ เมตร หนา ๐.๑๕ เมตร หรือมีพื้นที่ก่อสร้างไม่น้อยกว่า ตารางเมตร พร้อมป้ายโครงการ	-	๒,๗๗๕,๐๐๐	-	-	-	จำนวนถนนที่ได้มาตรฐานเพิ่มขึ้น	ประชาชนได้รับความสะดวกและปลอดภัยจากการใช้เส้นทางสัญจรและขนส่งผลผลิตทางการเกษตร	กองช่าง
๓๒.	ก่อสร้างถนน คสล.หมู่ที่ ๖ เส้นหลังอ่างเก็บน้ำห้วยวังหิน	เพื่อให้ประชาชนได้ใช้เส้นทางคมนาคมสะดวกและปลอดภัยยิ่งขึ้น	ถนน คสล.ขนาดผิวการจราจรกว้าง ๕ เมตร ยาว ๗๐๐ เมตร หนา ๐.๑๕ เมตร หรือมีพื้นที่ก่อสร้างไม่น้อยกว่า ๓,๕๐๐ตารางเมตร พร้อมป้ายโครงการ	-	๑,๙๔๒,๕๐๐	-	-	-	จำนวนถนนที่ได้มาตรฐานเพิ่มขึ้น	ประชาชนได้รับความสะดวกและปลอดภัยจากการใช้เส้นทางสัญจรและขนส่งผลผลิตทางการเกษตร	กองช่าง

รายละเอียดโครงการพัฒนา
ที่นำมาจากแผนพัฒนาหมู่บ้านและแผนพัฒนาชุมชน
(พ.ศ. ๒๕๖๖ - ๒๕๗๐)

แบบ ผ.๐๒/๑

องค์การบริหารส่วนตำบลหนองแดง อำเภอนาเชือก จังหวัดมหาสารคาม

- ก. ยุทธศาสตร์จังหวัดที่ ๒ ส่งเสริมการค้า การลงทุน และการท่องเที่ยวเชิงสร้างสรรค์และวัฒนธรรม เป็นมิตรกับสิ่งแวดล้อม
- ข. ยุทธศาสตร์การพัฒนา ของ อปท. ในเขตจังหวัดที่ ๓ การพัฒนาโครงสร้างการผลิตและสร้างความมั่นคงทางเศรษฐกิจในท้องถิ่น (แนวทางการพัฒนาที่ ๒)
๑. ยุทธศาสตร์การพัฒนาด้านโครงสร้างพื้นฐาน

๑.๑ แผนงานอุสาหกรรมและการโยธา

ที่	โครงการ	วัตถุประสงค์	เป้าหมาย (ผลผลิตของโครงการ)	งบประมาณ					ตัวชี้วัด (KPI)	ผลที่คาดว่าจะได้รับ	หน่วยงาน รับผิดชอบหลัก
				๒๕๖๖ (บาท)	๒๕๖๗ (บาท)	๒๕๖๘ (บาท)	๒๕๖๙ (บาท)	๒๕๗๐ (บาท)			
๓๓.	ก่อสร้างถนน คสล.หมู่ที่ ๖ หน้าวัดวังหิน - อ่างเก็บน้ำวังหิน	เพื่อให้ประชาชนได้ใช้เส้นทางคมนาคมสะดวกและปลอดภัยยิ่งขึ้น	ถนน คสล.ขนาดผิวการจราจรกว้าง ๕ เมตร ยาว ๖๐๐ เมตร หนา ๐.๑๕ เมตร หรือมีพื้นที่ก่อสร้างไม่น้อยกว่า ๓,๐๐๐ตารางเมตร พร้อมป้ายโครงการ	-	๑,๖๖๕,๐๐๐	-	-	-	จำนวนถนนที่ได้มาตรฐานเพิ่มขึ้น	ประชาชนได้รับความสะดวกและปลอดภัยจากการใช้เส้นทางสัญจรและขนส่งผลผลิตทางการเกษตร	กองช่าง
๓๔.	ก่อสร้างถนน คสล.หมู่ที่ ๖ เส้นวันหิน - บ้านโคกสูง หมู่ที่ ๘	เพื่อให้ประชาชนได้ใช้เส้นทางคมนาคมสะดวกและปลอดภัยยิ่งขึ้น	ถนน คสล.ขนาดผิวการจราจรกว้าง ๕ เมตร ยาว ๗๐๐ เมตร หนา ๐.๑๕ เมตร หรือมีพื้นที่ก่อสร้างไม่น้อยกว่า ๓,๕๐๐ตารางเมตร พร้อมป้ายโครงการ	-		-	-	๑,๙๔๒,๕๐๐	จำนวนถนนที่ได้มาตรฐานเพิ่มขึ้น	ประชาชนได้รับความสะดวกและปลอดภัยจากการใช้เส้นทางสัญจรและขนส่งผลผลิตทางการเกษตร	กองช่าง

รายละเอียดโครงการพัฒนา
ที่นำมาจากแผนพัฒนาหมู่บ้านและแผนพัฒนาชุมชน
(พ.ศ. ๒๕๖๖ - ๒๕๗๐)

แบบ ผ.๐๒/๑

องค์การบริหารส่วนตำบลหนองแดง อำเภอนาเชือก จังหวัดมหาสารคาม

- ก. ยุทธศาสตร์จังหวัดที่ ๒ ส่งเสริมการค้า การลงทุน และการท่องเที่ยวเชิงสร้างสรรค์และวัฒนธรรม เป็นมิตรกับสิ่งแวดล้อม
 ข. ยุทธศาสตร์การพัฒนา ของ อปท. ในเขตจังหวัดที่ ๓ การพัฒนาโครงสร้างการผลิตและสร้างความมั่นคงทางเศรษฐกิจในท้องถิ่น (แนวทางการพัฒนาที่ ๒)
 ๑. ยุทธศาสตร์การพัฒนาด้านโครงสร้างพื้นฐาน

๑.๑ แผนงานอุสาหกรรมและการโยธา

ที่	โครงการ	วัตถุประสงค์	เป้าหมาย (ผลผลิตของโครงการ)	งบประมาณ					ตัวชี้วัด (KPI)	ผลที่คาดว่าจะได้รับ	หน่วยงาน รับผิดชอบหลัก
				๒๕๖๖ (บาท)	๒๕๖๗ (บาท)	๒๕๖๘ (บาท)	๒๕๖๙ (บาท)	๒๕๗๐ (บาท)			
๓๕.	ก่อสร้างถนน คสล.หมู่ที่ ๗จากบ้านนายไพบูลย์ - บ้านนายบู	เพื่อให้ประชาชนได้ใช้เส้นทางคมนาคมสะดวกและปลอดภัยยิ่งขึ้น	ถนน คสล.ขนาดผิวการจราจรกว้าง ๔ เมตร ยาว ๓๐ เมตร หนา ๐.๑๕ เมตร หรือมีพื้นที่ก่อสร้างไม่น้อยกว่า ๑๒๐ ตารางเมตร พร้อมป้ายโครงการ	๖๔,๘๐๐	-	-	-	-	จำนวนถนนที่ได้มาตรฐานเพิ่มขึ้น	ประชาชนได้รับความสะดวกและปลอดภัยจากการใช้เส้นทางสัญจรและขนส่งผลผลิตทางการเกษตร	กองช่าง
๓๖.	ก่อสร้างถนน คสล.หมู่ที่ ๘ พร้อมลงท่อ จากสามแยกนายนายสรารุช หวานจิตร ถึงวังหิน	เพื่อให้ประชาชนได้ใช้เส้นทางคมนาคมสะดวกและปลอดภัยยิ่งขึ้น	ถนน คสล.ขนาดผิวการจราจรกว้าง ๔ เมตร ยาว ๑,๐๐๐ เมตร หนา ๐.๑๕ เมตร หรือมีพื้นที่ก่อสร้างไม่น้อยกว่า ๔,๐๐๐ตารางเมตร พร้อมป้ายโครงการ	-	-	๒,๑๖๐,๐๐๐	-	-	จำนวนถนนที่ได้มาตรฐานเพิ่มขึ้น	ประชาชนได้รับความสะดวกและปลอดภัยจากการใช้เส้นทางสัญจรและขนส่งผลผลิตทางการเกษตร	กองช่าง

รายละเอียดโครงการพัฒนา
ที่นำมาจากแผนพัฒนาหมู่บ้านและแผนพัฒนาชุมชน
(พ.ศ. ๒๕๖๖ - ๒๕๗๐)

แบบ ผ.๐๒/๑

องค์การบริหารส่วนตำบลหนองแดง อำเภอนาเชือก จังหวัดมหาสารคาม

- ก. ยุทธศาสตร์จังหวัดที่ ๒ ส่งเสริมการค้า การลงทุน และการท่องเที่ยวเชิงสร้างสรรค์และวัฒนธรรม เป็นมิตรกับสิ่งแวดล้อม
 ข. ยุทธศาสตร์การพัฒนา ของ อปท. ในเขตจังหวัดที่ ๓ การพัฒนาโครงสร้างการผลิตและสร้างความมั่นคงทางเศรษฐกิจในท้องถิ่น (แนวทางการพัฒนาที่ ๒)

๑. ยุทธศาสตร์การพัฒนาด้านโครงสร้างพื้นฐาน

๑.๑ แผนงานอุสาหกรรมและการโยธา

ที่	โครงการ	วัตถุประสงค์	เป้าหมาย (ผลผลิตของโครงการ)	งบประมาณ					ตัวชี้วัด (KPI)	ผลที่คาดว่าจะได้รับ	หน่วยงาน รับผิดชอบหลัก
				๒๕๖๖ (บาท)	๒๕๖๗ (บาท)	๒๕๖๘ (บาท)	๒๕๖๙ (บาท)	๒๕๗๐ (บาท)			
๓๗.	ก่อสร้างถนน คสล. หมู่ที่ ๘ จากสามแยกนายนาย สราวุธถึงนายนายเอบ	เพื่อให้ประชาชนได้ใช้เส้นทางคมนาคมสะดวกและปลอดภัยยิ่งขึ้น	ถนน คสล.ขนาดผิวการจราจรกว้าง ๔ เมตร ยาว ๑,๐๐๐ เมตร หนา ๐.๑๕ เมตร หรือมีพื้นที่ก่อสร้างไม่น้อยกว่า ๔,๐๐๐ ตารางเมตร พร้อมป้ายโครงการ	-	-	-	-	๒,๑๖๐,๐๐๐	จำนวนถนนที่ได้มาตรฐานเพิ่มขึ้น	ประชาชนได้รับความสะดวกและปลอดภัยจากการใช้เส้นทางสัญจรและขนส่งผลผลิตทางการเกษตร	กองช่าง
๓๘.	ก่อสร้างถนน คสล. หมู่ที่ ๘ พร้อมลงท่อ จากบ้านนายบุญรอด แทนสอถึงนายนายฝอย	เพื่อให้ประชาชนได้ใช้เส้นทางคมนาคมสะดวกและปลอดภัยยิ่งขึ้น	ถนน คสล.ขนาดผิวการจราจรกว้าง ๔ เมตร ยาว ๑,๐๐๐ เมตร หนา ๐.๑๕ เมตร หรือมีพื้นที่ก่อสร้างไม่น้อยกว่า ๔,๐๐๐ตารางเมตร พร้อมป้ายโครงการ	-	-	-	๒,๑๖๐,๐๐๐	-	จำนวนถนนที่ได้มาตรฐานเพิ่มขึ้น	ประชาชนได้รับความสะดวกและปลอดภัยจากการใช้เส้นทางสัญจรและขนส่งผลผลิตทางการเกษตร	กองช่าง

รายละเอียดโครงการพัฒนา
ที่นำมาจากแผนพัฒนาหมู่บ้านและแผนพัฒนาชุมชน
(พ.ศ. ๒๕๖๖ - ๒๕๗๐)

แบบ ผ.๐๒/๑

องค์การบริหารส่วนตำบลหนองแดง อำเภอนาเชือก จังหวัดมหาสารคาม

- ก. ยุทธศาสตร์จังหวัดที่ ๒ ส่งเสริมการค้า การลงทุน และการท่องเที่ยวเชิงสร้างสรรค์และวัฒนธรรม เป็นมิตรกับสิ่งแวดล้อม
 ข. ยุทธศาสตร์การพัฒนา ของ อปท. ในเขตจังหวัดที่ ๓ การพัฒนาโครงสร้างการผลิตและสร้างความมั่นคงทางเศรษฐกิจในท้องถิ่น (แนวทางการพัฒนาที่ ๒)

๑. ยุทธศาสตร์การพัฒนาด้านโครงสร้างพื้นฐาน

๑.๑ แผนงานอุสาหกรรมและการโยธา

ที่	โครงการ	วัตถุประสงค์	เป้าหมาย (ผลผลิตของโครงการ)	งบประมาณ					ตัวชี้วัด (KPI)	ผลที่คาดว่าจะได้รับ	หน่วยงาน รับผิดชอบหลัก
				๒๕๖๖ (บาท)	๒๕๖๗ (บาท)	๒๕๖๘ (บาท)	๒๕๖๙ (บาท)	๒๕๗๐ (บาท)			
๓๙.	ก่อสร้างถนน คสล. หมู่ที่ ๘ เส้นโสกขุนปอพานถึง นานายไสว กุยลา	เพื่อให้ประชาชนได้ใช้เส้นทางคมนาคมสะดวกและปลอดภัยยิ่งขึ้น	ถนน คสล.ขนาดผิวการจราจรกว้าง ๔ เมตร ยาว ๑,๒๐๐ เมตร หนา ๐.๑๕ เมตร หรือมีพื้นที่ก่อสร้างไม่น้อยกว่า ๔,๒๐๐ ตารางเมตร พร้อมป้ายโครงการ	-	๒,๒๖๘,๐๐๐	-	-	-	จำนวนถนนที่ได้มาตรฐานเพิ่มขึ้น	ประชาชนได้รับความสะดวกและปลอดภัยจากการใช้เส้นทางสัญจรและขนส่งผลผลิตทางการเกษตร	กองช่าง
๔๐.	ก่อสร้างถนน คสล. หมู่ที่ ๘ จากสามแยกบ้านนางวรรณณี ถึงบ้านนางบัวสี ทบแป	เพื่อให้ประชาชนได้ใช้เส้นทางคมนาคมสะดวกและปลอดภัยยิ่งขึ้น	ถนน คสล.ขนาดผิวการจราจรกว้าง ๔ เมตร ยาว ๒๗๐ เมตร หนา ๐.๑๕ เมตร หรือมีพื้นที่ก่อสร้างไม่น้อยกว่า ๑,๐๘๐ ตารางเมตร พร้อมป้ายโครงการ	-	-	-	-	๕๘๓,๒๐๐	จำนวนถนนที่ได้มาตรฐานเพิ่มขึ้น	ประชาชนได้รับความสะดวกและปลอดภัยจากการใช้เส้นทางสัญจรและขนส่งผลผลิตทางการเกษตร	กองช่าง

รายละเอียดโครงการพัฒนา
ที่นำมาจากแผนพัฒนาหมู่บ้านและแผนพัฒนาชุมชน
(พ.ศ. ๒๕๖๖ - ๒๕๗๐)

แบบ ผ.๐๒/๑

องค์การบริหารส่วนตำบลหนองแดง อำเภอนาเชือก จังหวัดมหาสารคาม

- ก. ยุทธศาสตร์จังหวัดที่ ๒ ส่งเสริมการค้า การลงทุน และการท่องเที่ยวเชิงสร้างสรรค์และวัฒนธรรม เป็นมิตรกับสิ่งแวดล้อม
 ข. ยุทธศาสตร์การพัฒนา ของ อปท. ในเขตจังหวัดที่ ๓ การพัฒนาโครงสร้างการผลิตและสร้างความมั่นคงทางเศรษฐกิจในท้องถิ่น (แนวทางการพัฒนาที่ ๒)
 ๑. ยุทธศาสตร์การพัฒนาด้านโครงสร้างพื้นฐาน

๑.๑ แผนงานอุสาหกรรมและการโยธา

ที่	โครงการ	วัตถุประสงค์	เป้าหมาย (ผลผลิตของโครงการ)	งบประมาณ					ตัวชี้วัด (KPI)	ผลที่คาดว่าจะได้รับ	หน่วยงาน รับผิดชอบหลัก
				๒๕๖๖ (บาท)	๒๕๖๗ (บาท)	๒๕๖๘ (บาท)	๒๕๖๙ (บาท)	๒๕๗๐ (บาท)			
๔๑.	ก่อสร้างถนน คสล. หมู่ที่ ๘ จากทิศใต้สระโคกสูงถึงบ้านนายม้วน	เพื่อให้ประชาชนได้ใช้เส้นทางคมนาคมสะดวกและปลอดภัยยิ่งขึ้น	ถนน คสล.ขนาดผิวการจราจรกว้าง ๔ เมตร ยาว ๒๗๐ เมตร หนา ๐.๑๕ เมตร หรือมีพื้นที่ก่อสร้างไม่น้อยกว่า ๑,๐๘๐ตารางเมตร พร้อมป้ายโครงการ	-	-	-	-	๕๘๓,๒๐๐	จำนวนถนนที่ได้มาตรฐานเพิ่มขึ้น	ประชาชนได้รับความสะดวกและปลอดภัยจากการใช้เส้นทางสัญจรและขนส่งผลผลิตทางการเกษตร	กองช่าง
๔๒.	ก่อสร้างถนนลาดยางพารา. หมู่ที่ ๘ จากหน้าบ้านนายพิศมัย ยามบุญถึงหน้าบ้านนางบุบผา แทนนา	เพื่อให้ประชาชนได้ใช้เส้นทางคมนาคมสะดวกและปลอดภัยยิ่งขึ้น	ถนน คสล.ขนาดผิวการจราจรกว้าง ๕ เมตร ยาว ๑๕๐ เมตร หนา ๐.๑๕ เมตร หรือมีพื้นที่ก่อสร้างไม่น้อยกว่า ๗๕๐ตารางเมตร พร้อมป้ายโครงการ	-	-	๔๑๖,๒๕๐	-	-	จำนวนถนนที่ได้มาตรฐานเพิ่มขึ้น	ประชาชนได้รับความสะดวกและปลอดภัยจากการใช้เส้นทางสัญจรและขนส่งผลผลิตทางการเกษตร	กองช่าง

รายละเอียดโครงการพัฒนา
ที่นำมาจากแผนพัฒนาหมู่บ้านและแผนพัฒนาชุมชน
(พ.ศ. ๒๕๖๖ - ๒๕๗๐)

แบบ ผ.๐๒/๑

องค์การบริหารส่วนตำบลหนองแดง อำเภอนาเชือก จังหวัดมหาสารคาม

- ก. ยุทธศาสตร์จังหวัดที่ ๒ ส่งเสริมการค้า การลงทุน และการท่องเที่ยวเชิงสร้างสรรค์และวัฒนธรรม เป็นมิตรกับสิ่งแวดล้อม
- ข. ยุทธศาสตร์การพัฒนา ของ อปท. ในเขตจังหวัดที่ ๓ การพัฒนาโครงสร้างการผลิตและสร้างความมั่นคงทางเศรษฐกิจในท้องถิ่น (แนวทางการพัฒนาที่ ๒)
๑. ยุทธศาสตร์การพัฒนาด้านโครงสร้างพื้นฐาน

๑.๑ แผนงานอุสาหกรรมและการโยธา

ที่	โครงการ	วัตถุประสงค์	เป้าหมาย (ผลผลิตของโครงการ)	งบประมาณ					ตัวชี้วัด (KPI)	ผลที่คาดว่าจะได้รับ	หน่วยงาน รับผิดชอบหลัก
				๒๕๖๖ (บาท)	๒๕๖๗ (บาท)	๒๕๖๘ (บาท)	๒๕๖๙ (บาท)	๒๕๗๐ (บาท)			
๔๓.	ก่อสร้างถนน คสล.หมู่ที่ ๙ จากนางงามนต์ - นายชาย สาสุข	เพื่อให้ประชาชนได้ใช้เส้นทางคมนาคมสะดวกและปลอดภัยยิ่งขึ้น	ถนน คสล.ขนาดผิวการจราจรกว้าง ๕ เมตร ยาว ๒,๕๐๐ เมตร หนา ๐.๑๕ เมตร หรือมีพื้นที่ก่อสร้างไม่น้อยกว่า ๔,๐๐๐ ตารางเมตร พร้อมป้ายโครงการ	๒๒๒,๐๐๐	-	-	-	-	จำนวนถนนที่ได้มาตรฐานเพิ่มขึ้น	ประชาชนได้รับความสะดวกและปลอดภัยจากการใช้เส้นทางสัญจรและขนส่งผลผลิตทางการเกษตร	กองช่าง
๔๔.	ก่อสร้างถนน คสล.หมู่ที่ ๑๐ จากแยกวัดป่าโพธิญาณถึงบ้านนางแพท	เพื่อให้ประชาชนได้ใช้เส้นทางคมนาคมสะดวกและปลอดภัยยิ่งขึ้น	ถนน คสล.ขนาดผิวการจราจรกว้าง ๕ เมตร ยาว ๔๐๐ เมตร หนา ๐.๑๕ เมตร หรือมีพื้นที่ก่อสร้างไม่น้อยกว่า ๒,๐๐๐ตารางเมตร พร้อมป้ายโครงการ	-	-	-	-	๑,๑๑๐,๐๐๐	จำนวนถนนที่ได้มาตรฐานเพิ่มขึ้น	ประชาชนได้รับความสะดวกและปลอดภัยจากการใช้เส้นทางสัญจรและขนส่งผลผลิตทางการเกษตร	กองช่าง

รายละเอียดโครงการพัฒนา
ที่นำมาจากแผนพัฒนาหมู่บ้านและแผนพัฒนาชุมชน
(พ.ศ. ๒๕๖๖ - ๒๕๗๐)

แบบ ผ.๐๒/๑

องค์การบริหารส่วนตำบลหนองแดง อำเภอนาเชือก จังหวัดมหาสารคาม

- ก. ยุทธศาสตร์จังหวัดที่ ๒ ส่งเสริมการค้า การลงทุน และการท่องเที่ยวเชิงสร้างสรรค์และวัฒนธรรม เป็นมิตรกับสิ่งแวดล้อม
 ข. ยุทธศาสตร์การพัฒนา ของ อปท. ในเขตจังหวัดที่ ๓ การพัฒนาโครงสร้างการผลิตและสร้างความมั่นคงทางเศรษฐกิจในท้องถิ่น (แนวทางการพัฒนาที่ ๒)
 ๑. ยุทธศาสตร์การพัฒนาด้านโครงสร้างพื้นฐาน

๑.๑ แผนงานอุสาหกรรมและการโยธา

ที่	โครงการ	วัตถุประสงค์	เป้าหมาย (ผลผลิตของโครงการ)	งบประมาณ					ตัวชี้วัด (KPI)	ผลที่คาดว่าจะได้รับ	หน่วยงาน รับผิดชอบหลัก
				๒๕๖๖ (บาท)	๒๕๖๗ (บาท)	๒๕๖๘ (บาท)	๒๕๖๙ (บาท)	๒๕๗๐ (บาท)			
๔๕.	ก่อสร้างถนน คสล.หมู่ที่ ๑๐ จากไร่ นายทรงเกียรติ หายะคุณ ถึงไร่นางปนัดดา แทนสา	เพื่อให้ประชาชนได้ใช้เส้นทางคมนาคม สะดวกและปลอดภัยยิ่งขึ้น	ถนน คสล.ขนาดผิวการจราจรกว้าง ๓ เมตร ยาว ๑๐๐ เมตร หนา ๐.๑๕ เมตร หรือมีพื้นที่ก่อสร้างไม่น้อยกว่า ๓๐๐ตารางเมตร พร้อมป้ายโครงการ	-	๑๖๒,๐๐๐	-	-	-	จำนวนถนนที่ได้มาตรฐานเพิ่มขึ้น	ประชาชนได้รับความสะดวกและปลอดภัยจากการใช้เส้นทางสัญจร และขนส่งผลผลิตทางการเกษตร	กองช่าง
๔๖.	ก่อสร้างถนน คสล.หมู่ที่ ๑๐ จาก นางทองใส รัชโพธิ์ - ถนนบ้านวังหิน (หนองคลอง)	เพื่อให้ประชาชนได้ใช้เส้นทางคมนาคมสะดวกและปลอดภัยยิ่งขึ้น	ถนน คสล.ขนาดผิวการจราจรกว้าง ๔ เมตร ยาว ๑,๖๐๐ เมตร หนา ๐.๑๕ เมตร หรือมีพื้นที่ก่อสร้างไม่น้อยกว่า ๖,๔๐๐ตารางเมตร พร้อมป้ายโครงการ	-	-	๓,๔๕๖,๐๐๐	-	-	จำนวนถนนที่ได้มาตรฐานเพิ่มขึ้น	ประชาชนได้รับความสะดวกและปลอดภัยจากการใช้เส้นทางสัญจร และขนส่งผลผลิตทางการเกษตร	กองช่าง

รายละเอียดโครงการพัฒนา
ที่นำมาจากแผนพัฒนาหมู่บ้านและแผนพัฒนาชุมชน
(พ.ศ. ๒๕๖๖ - ๒๕๗๐)

แบบ ผ.๐๒/๑

องค์การบริหารส่วนตำบลหนองแดง อำเภอนาเชือก จังหวัดมหาสารคาม

- ก. ยุทธศาสตร์จังหวัดที่ ๒ ส่งเสริมการค้า การลงทุน และการท่องเที่ยวเชิงสร้างสรรค์และวัฒนธรรม เป็นมิตรกับสิ่งแวดล้อม
- ข. ยุทธศาสตร์การพัฒนา ของ อปท. ในเขตจังหวัดที่ ๓ การพัฒนาโครงสร้างการผลิตและสร้างความมั่นคงทางเศรษฐกิจในท้องถิ่น (แนวทางการพัฒนาที่ ๒)
๑. ยุทธศาสตร์การพัฒนาด้านโครงสร้างพื้นฐาน

๑.๑ แผนงานอุสาหกรรมและการโยธา

ที่	โครงการ	วัตถุประสงค์	เป้าหมาย (ผลผลิตของโครงการ)	งบประมาณ					ตัวชี้วัด (KPI)	ผลที่คาดว่าจะได้รับ	หน่วยงาน รับผิดชอบหลัก
				๒๕๖๖ (บาท)	๒๕๖๗ (บาท)	๒๕๖๘ (บาท)	๒๕๖๙ (บาท)	๒๕๗๐ (บาท)			
๔๗.	ก่อสร้างถนน คสล.หมู่ที่ ๑๐ จากบ้านนาง ชลดา ถึงถนนบ้านไสยก้าว	เพื่อให้ประชาชนได้ใช้เส้นทางคมนาคมสะดวกและปลอดภัยยิ่งขึ้น	ถนน คสล.ขนาดผิวการจราจรกว้าง ๓ เมตร ยาว ๙๐๐ เมตร หนา ๐.๑๕ เมตร หรือมีพื้นที่ก่อสร้างไม่น้อยกว่า ๒,๗๐๐ตารางเมตร พร้อมป้ายโครงการ	-	-	๑,๔๕๘,๐๐๐	-	-	จำนวนถนนที่ได้มาตรฐานเพิ่มขึ้น	ประชาชนได้รับความสะดวกและปลอดภัยจากการใช้เส้นทางสัญจรและขนส่งผลผลิตทางการเกษตร	กองช่าง
๔๘.	ก่อสร้างถนน คสล.หมู่ที่ ๑๐ จาก นางนางทองใส รัชโพธิ์ - ไร่ นายสง่า เต็มจันทิก	เพื่อให้ประชาชนได้ใช้เส้นทางคมนาคมสะดวกและปลอดภัยยิ่งขึ้น	ถนน คสล.ขนาดผิวการจราจรกว้าง ๔ เมตร ยาว ๒,๖๐๐ เมตร หนา ๐.๑๕ เมตร หรือมีพื้นที่ก่อสร้างไม่น้อยกว่า ๑๐,๔๐๐ ตารางเมตร พร้อมป้ายโครงการ	-	-	-	-	๕,๖๑๖,๐๐๐	จำนวนถนนที่ได้มาตรฐานเพิ่มขึ้น	ประชาชนได้รับความสะดวกและปลอดภัยจากการใช้เส้นทางสัญจรและขนส่งผลผลิตทางการเกษตร	กองช่าง

รายละเอียดโครงการพัฒนา
ที่นำมาจากแผนพัฒนาหมู่บ้านและแผนพัฒนาชุมชน
(พ.ศ. ๒๕๖๖ - ๒๕๗๐)

แบบ ผ.๐๒/๑

องค์การบริหารส่วนตำบลหนองแดง อำเภอนาเชือก จังหวัดมหาสารคาม

- ก. ยุทธศาสตร์จังหวัดที่ ๒ ส่งเสริมการค้า การลงทุน และการท่องเที่ยวเชิงสร้างสรรค์และวัฒนธรรม เป็นมิตรกับสิ่งแวดล้อม
 ข. ยุทธศาสตร์การพัฒนา ของ อปท. ในเขตจังหวัดที่ ๓ การพัฒนาโครงสร้างการผลิตและสร้างความมั่นคงทางเศรษฐกิจในท้องถิ่น (แนวทางการพัฒนาที่ ๒)
 ๑. ยุทธศาสตร์การพัฒนาด้านโครงสร้างพื้นฐาน

๑.๑ แผนงานอุสาหกรรมและการโยธา

ที่	โครงการ	วัตถุประสงค์	เป้าหมาย (ผลผลิตของโครงการ)	งบประมาณ					ตัวชี้วัด (KPI)	ผลที่คาดว่าจะได้รับ	หน่วยงาน รับผิดชอบหลัก
				๒๕๖๖ (บาท)	๒๕๖๗ (บาท)	๒๕๖๘ (บาท)	๒๕๖๙ (บาท)	๒๕๗๐ (บาท)			
๔๙.	ก่อสร้างถนน คสล.หมู่ที่ ๑๐ จากโค้งหน้าบ้าน นายเดือน แทนชิน - สี่แยกบ้านนางมฤดี แทนทอง	เพื่อให้ประชาชนได้ใช้เส้นทางคมนาคม สะดวกและปลอดภัยยิ่งขึ้น	ถนน คสล.ขนาดผิวการจราจรกว้าง ๕ เมตร ยาว ๑๐๐ เมตร หนา ๐.๑๕ เมตร หรือมีพื้นที่ก่อสร้างไม่น้อยกว่า ๕๐๐ตารางเมตร พร้อมป้ายโครงการ	-	-	-	-	๒๗๗,๕๐๐	จำนวนถนนที่ได้มาตรฐานเพิ่มขึ้น	ประชาชนได้รับความสะดวกและปลอดภัยจากการใช้เส้นทางสัญจรและขนส่งผลผลิตทางการเกษตร	กองช่าง
๕๐.	ก่อสร้างถนนดินโดยยก ร่องพูนดินหมู่ที่ ๑ พร้อมลงหินคลุก จากนายเดชา กระทุมนอก ถึงนางางละมุล	เพื่อให้ประชาชนได้ใช้เส้นทางคมนาคมสะดวกและปลอดภัยยิ่งขึ้น	ถนนดิน ขนาดผิวการจราจรกว้าง ๔.๐๐ เมตร ยาว ๑,๐๐๐ เมตร สูงเฉลี่ย ๐.๘๐ เมตร บดอัดด้วยเครื่องจักรกลพร้อมป้ายโครงการ	-	-	-	-	๓๑๐,๔๐๐	จำนวนถนนดินที่เพิ่มขึ้น	ประชาชนได้รับความสะดวกและปลอดภัยจากการใช้เส้นทางสัญจรและขนส่งผลผลิตทางการเกษตร	กองช่าง

รายละเอียดโครงการพัฒนา
ที่นำมาจากแผนพัฒนาหมู่บ้านและแผนพัฒนาชุมชน
(พ.ศ. ๒๕๖๖ - ๒๕๗๐)

แบบ ผ.๐๒/๑

องค์การบริหารส่วนตำบลหนองแดง อำเภอนาเชือก จังหวัดมหาสารคาม

- ก. ยุทธศาสตร์จังหวัดที่ ๒ ส่งเสริมการค้า การลงทุน และการท่องเที่ยวเชิงสร้างสรรค์และวัฒนธรรม เป็นมิตรกับสิ่งแวดล้อม
- ข. ยุทธศาสตร์การพัฒนา ของ อปท. ในเขตจังหวัดที่ ๓ การพัฒนาโครงสร้างการผลิตและสร้างความมั่นคงทางเศรษฐกิจในท้องถิ่น (แนวทางการพัฒนาที่ ๒)
๑. ยุทธศาสตร์การพัฒนาด้านโครงสร้างพื้นฐาน

๑.๑ แผนงานอุสาหกรรมและการโยธา

ที่	โครงการ	วัตถุประสงค์	เป้าหมาย (ผลผลิตของโครงการ)	งบประมาณ					ตัวชี้วัด (KPI)	ผลที่คาดว่าจะได้รับ	หน่วยงาน รับผิดชอบหลัก
				๒๕๖๖ (บาท)	๒๕๖๗ (บาท)	๒๕๖๘ (บาท)	๒๕๖๙ (บาท)	๒๕๗๐ (บาท)			
๕๑.	ก่อสร้างถนนดินโดยยก ร่องพูนดินหมู่ที่ ๓ (ถนน รอบหมู่บ้าน)	เพื่อให้ประชาชนได้ ใช้เส้นทางคมนาคม สะดวกและ ปลอดภัยยิ่งขึ้น	ถนนดินขนาดผิวการจราจร กว้าง ๖.๐๐ เมตร ยาว ๒๓๕ เมตร สูงเฉลี่ย ๐.๘๐ เมตร บดอัดด้วยเครื่องจักรกล พร้อมป้ายโครงการ	-	-	-	๑๐๙,๔๑๖	-	จำนวนถนน ดินที่เพิ่มขึ้น	ประชาชนได้รับ ความสะดวกและ ปลอดภัยจากการ ใช้เส้นทางสัญจร และขนส่งผลผลิต ทางการเกษตร	กองช่าง
๕๒.	ก่อสร้างถนนดินโดยยก ร่องพูนดินหมู่ที่ ๖ เส้น วังหินจากหนองคลอง - หนองแดง	เพื่อให้ประชาชนได้ ใช้เส้นทางคมนาคม สะดวกและ ปลอดภัยยิ่งขึ้น	ถนนดินขนาดผิวการจราจร กว้าง ๕.๐๐ เมตร ยาว ๕๐๐ เมตร สูงเฉลี่ย ๑ เมตร บด อัดด้วยเครื่องจักรกลพร้อม ป้ายโครงการ	๒๔๒,๕๐๐	-	-	-	-	จำนวนถนน ดินที่เพิ่มขึ้น	ประชาชนได้รับ ความสะดวกและ ปลอดภัยจากการ ใช้เส้นทางสัญจร และขนส่งผลผลิต ทางการเกษตร	กองช่าง

รายละเอียดโครงการพัฒนา
ที่นำมาจากแผนพัฒนาหมู่บ้านและแผนพัฒนาชุมชน
(พ.ศ. ๒๕๖๖ - ๒๕๗๐)

แบบ ผ.๐๒/๑

องค์การบริหารส่วนตำบลหนองแดง อำเภอนาเชือก จังหวัดมหาสารคาม

- ก. ยุทธศาสตร์จังหวัดที่ ๒ ส่งเสริมการค้า การลงทุน และการท่องเที่ยวเชิงสร้างสรรค์และวัฒนธรรม เป็นมิตรกับสิ่งแวดล้อม
 ข. ยุทธศาสตร์การพัฒนา ของ อปท. ในเขตจังหวัดที่ ๓ การพัฒนาโครงสร้างการผลิตและสร้างความมั่นคงทางเศรษฐกิจในท้องถิ่น (แนวทางการพัฒนาที่ ๒)

๑. ยุทธศาสตร์การพัฒนาด้านโครงสร้างพื้นฐาน

๑.๑ แผนงานอุสาหกรรมและการโยธา

ที่	โครงการ	วัตถุประสงค์	เป้าหมาย (ผลผลิตของโครงการ)	งบประมาณ					ตัวชี้วัด (KPI)	ผลที่คาดว่าจะได้รับ	หน่วยงาน รับผิดชอบหลัก
				๒๕๖๖ (บาท)	๒๕๖๗ (บาท)	๒๕๖๘ (บาท)	๒๕๖๙ (บาท)	๒๕๗๐ (บาท)			
๕๓.	ก่อสร้างถนนดินโดยยก ร่องพูนดินหมู่ที่ ๖ ไร่ นายพิรุฬ - ไร่ นายสมศรี	เพื่อให้ประชาชนได้ ใช้เส้นทางคมนาคม สะดวกและ ปลอดภัยยิ่งขึ้น	ถนนดินขนาดผิวการจราจร กว้าง ๕.๐๐ เมตร ยาว ๑,๐๐๐ เมตร สูงเฉลี่ย ๑ เมตร บดอัดด้วย เครื่องจักรกลพร้อมป้าย โครงการ	-	๔๘๕,๐๐๐	-	-	-	จำนวนถนน ดินที่เพิ่มขึ้น	ประชาชนได้รับ ความสะดวกและ ปลอดภัยจากการ ใช้เส้นทางสัญจร และขนส่งผลผลิต ทางการเกษตร	กองช่าง
๕๔.	ก่อสร้างถนนดินโดยยก ร่องพูนดินหมู่ที่ ๗ บ้าน นายคำมูล ถึงห้วยป่าช้า	เพื่อให้ประชาชน ได้ใช้เส้นทาง คมนาคมสะดวก และปลอดภัย ยิ่งขึ้น	ถนนดินขนาดผิวการจราจร กว้าง ๕.๐๐ เมตร ยาว ๙๖๐ เมตร สูงเฉลี่ย ๑ เมตร บด อัดด้วยเครื่องจักรกลพร้อม ป้ายโครงการ	-	๔๖๕,๖๐๐	-	-	-	จำนวนถนน ดินที่เพิ่มขึ้น	ประชาชนได้รับ ความสะดวกและ ปลอดภัยจากการ ใช้เส้นทางสัญจร และขนส่งผลผลิต ทางการเกษตร	กองช่าง

รายละเอียดโครงการพัฒนา
ที่นำมาจากแผนพัฒนาหมู่บ้านและแผนพัฒนาชุมชน
(พ.ศ. ๒๕๖๖ - ๒๕๗๐)

แบบ ผ.๐๒/๑

องค์การบริหารส่วนตำบลหนองแดง อำเภอนาเชือก จังหวัดมหาสารคาม

- ก. ยุทธศาสตร์จังหวัดที่ ๒ ส่งเสริมการค้า การลงทุน และการท่องเที่ยวเชิงสร้างสรรค์และวัฒนธรรม เป็นมิตรกับสิ่งแวดล้อม
- ข. ยุทธศาสตร์การพัฒนา ของ อปท. ในเขตจังหวัดที่ ๓ การพัฒนาโครงสร้างการผลิตและสร้างความมั่นคงทางเศรษฐกิจในท้องถิ่น (แนวทางการพัฒนาที่ ๒)
๑. ยุทธศาสตร์การพัฒนาด้านโครงสร้างพื้นฐาน

๑.๑ แผนงานอุสาหกรรมและการโยธา

ที่	โครงการ	วัตถุประสงค์	เป้าหมาย (ผลผลิตของโครงการ)	งบประมาณ					ตัวชี้วัด (KPI)	ผลที่คาดว่าจะได้รับ	หน่วยงาน รับผิดชอบหลัก
				๒๕๖๖ (บาท)	๒๕๖๗ (บาท)	๒๕๖๘ (บาท)	๒๕๖๙ (บาท)	๒๕๗๐ (บาท)			
๕๕.	ก่อสร้างถนนดินโดยยก ร่องพูนดินหมู่ที่ ๘ เส้น ทิศใต้สามแยกต้นขี้เหล็ก ถึงถนนลาดยาง เส้นโสก ขุนปอพาน	เพื่อให้ประชาชนได้ ใช้เส้นทางคมนาคม สะดวกและ ปลอดภัยยิ่งขึ้น	ถนนดินขนาดผิวการจราจร กว้าง ๕.๐๐ เมตร ยาว ๔๐๐ เมตร สูงเฉลี่ย ๑ เมตร บด อัดด้วยเครื่องจักรกลพร้อม ป้ายโครงการ	-	๑๙๔,๐๐๐	-	-	-	จำนวนถนน ดินที่เพิ่มขึ้น	ประชาชนได้รับ ความสะดวกและ ปลอดภัยจากการ ใช้เส้นทางสัญจร และขนส่งผลผลิต ทางการเกษตร	กองช่าง
๕๖.	ก่อสร้างถนนดินโดยยก ร่องพูนดินหมู่ที่ ๙ ๒ ช่วง จากนายนาย หลงสิม-นางนางสาย และ นางนางสาย - นางนางกุ	เพื่อให้ประชาชน ได้ใช้เส้นทาง คมนาคมสะดวก และปลอดภัย ยิ่งขึ้น	ถนนดินขนาดผิวการจราจร กว้าง ๔.๐๐ เมตร ยาว ๓๐๐ เมตรและกว้าง ๔ ยาว ๖๐๐ เมตร สูงเฉลี่ย ๑ เมตร บด อัดด้วยเครื่องจักรกลพร้อม ป้ายโครงการ	๓๔๙,๒๐๐	-	-	-	-	จำนวนถนน ดินที่เพิ่มขึ้น	ประชาชนได้รับ ความสะดวกและ ปลอดภัยจากการ ใช้เส้นทางสัญจร และขนส่งผลผลิต ทางการเกษตร	กองช่าง

รายละเอียดโครงการพัฒนา
ที่นำมาจากแผนพัฒนาหมู่บ้านและแผนพัฒนาชุมชน
(พ.ศ. ๒๕๖๖ - ๒๕๗๐)

แบบ ผ.๐๒/๑

องค์การบริหารส่วนตำบลหนองแดง อำเภอนาเชือก จังหวัดมหาสารคาม

- ก. ยุทธศาสตร์จังหวัดที่ ๒ ส่งเสริมการค้า การลงทุน และการท่องเที่ยวเชิงสร้างสรรค์และวัฒนธรรม เป็นมิตรกับสิ่งแวดล้อม
 ข. ยุทธศาสตร์การพัฒนา ของ อปท. ในเขตจังหวัดที่ ๓ การพัฒนาโครงสร้างการผลิตและสร้างความมั่นคงทางเศรษฐกิจในท้องถิ่น (แนวทางการพัฒนาที่ ๒)
 ๑. ยุทธศาสตร์การพัฒนาด้านโครงสร้างพื้นฐาน

๑.๑ แผนงานอุตสาหกรรมและการโยธา

ที่	โครงการ	วัตถุประสงค์	เป้าหมาย (ผลผลิตของโครงการ)	งบประมาณ					ตัวชี้วัด (KPI)	ผลที่คาดว่าจะได้รับ	หน่วยงาน รับผิดชอบหลัก
				๒๕๖๖ (บาท)	๒๕๖๗ (บาท)	๒๕๖๘ (บาท)	๒๕๖๙ (บาท)	๒๕๗๐ (บาท)			
๕๗.	ก่อสร้างถนนดินโดยยก ร่องพูนดินหมู่ที่ ๙ รอบ ป่าหนองโสกกุง	เพื่อให้ประชาชนได้ ใช้เส้นทางคมนาคม สะดวกและ ปลอดภัยยิ่งขึ้น	ถนนดินขนาดผิวการจราจร กว้าง ๕.๐๐ เมตร ยาว ๑,๐๐๐ เมตร สูงเฉลี่ย ๑ เมตร บดอัดด้วย เครื่องจักรกลพร้อมป้าย โครงการ	๔๘๕,๐๐๐	-	-	-	-	จำนวนถนน ดินที่เพิ่มขึ้น	ประชาชนได้รับ ความสะดวกและ ปลอดภัยจากการ ใช้เส้นทางสัญจร และขนส่งผลผลิต ทางการเกษตร	กองช่าง
๕๘.	ก่อสร้างถนนดินโดยยก ร่องพูนดินหมู่ที่ ๙ นา นางสาย ถึงนายนาย สมนึก	เพื่อให้ประชาชน ได้ใช้เส้นทาง คมนาคมสะดวก และปลอดภัย ยิ่งขึ้น	ถนนดินขนาดผิวการจราจร กว้าง ๔.๐๐ เมตร ยาว ๑,๐๐๐ เมตร สูงเฉลี่ย ๑ เมตร บดอัดด้วย เครื่องจักรกลพร้อมป้าย โครงการ	-	๓๓๖,๐๐๐	-	-	-	จำนวนถนน ดินที่เพิ่มขึ้น	ประชาชนได้รับ ความสะดวกและ ปลอดภัยจากการ ใช้เส้นทางสัญจร และขนส่งผลผลิต ทางการเกษตร	กองช่าง

**รายละเอียดโครงการพัฒนา
ที่นำมาจากแผนพัฒนาหมู่บ้านและแผนพัฒนาชุมชน
(พ.ศ. ๒๕๖๖ - ๒๕๗๐)**

แบบ ผ.๐๒/๑

องค์การบริหารส่วนตำบลหนองแดง อำเภอนาเชือก จังหวัดมหาสารคาม

- ก. ยุทธศาสตร์จังหวัดที่ ๒ ส่งเสริมการค้า การลงทุน และการท่องเที่ยวเชิงสร้างสรรค์และวัฒนธรรม เป็นมิตรกับสิ่งแวดล้อม
- ข. ยุทธศาสตร์การพัฒนา ของ อปท. ในเขตจังหวัดที่ ๓ การพัฒนาโครงสร้างการผลิตและสร้างความมั่นคงทางเศรษฐกิจในท้องถิ่น (แนวทางการพัฒนาที่ ๒)
๑. ยุทธศาสตร์การพัฒนาด้านโครงสร้างพื้นฐาน

๑.๑ แผนงานอุสาหกรรมและการโยธา

ที่	โครงการ	วัตถุประสงค์	เป้าหมาย (ผลผลิตของโครงการ)	งบประมาณ					ตัวชี้วัด (KPI)	ผลที่คาดว่าจะได้รับ	หน่วยงาน รับผิดชอบหลัก
				๒๕๖๖ (บาท)	๒๕๖๗ (บาท)	๒๕๖๘ (บาท)	๒๕๖๙ (บาท)	๒๕๗๐ (บาท)			
๕๙.	ก่อสร้างถนนดินโดยยก ร่องพูนดินหมู่ที่ ๑๐ จาก ไร่นายสุรพล วงศ์สง่า ถึง บ้านนายบุญชิต แหมะไธ สงค์	เพื่อให้ประชาชนได้ ใช้เส้นทางคมนาคม สะดวกและ ปลอดภัยยิ่งขึ้น	ถนนดินขนาดผิวการจราจร กว้าง ๔.๐๐ เมตร ยาว ๑,๒๐๐ เมตร หนา ๐.๖๐ เซนติเมตร บดอัดด้วย เครื่องจักรกลพร้อมป้าย โครงการ	๒๗๙,๓๖๐	-	-	-	-	จำนวนถนน ดินที่เพิ่มขึ้น	ประชาชนได้รับ ความสะดวกและ ปลอดภัยจากการ ใช้เส้นทางสัญจร และขนส่งผลผลิต ทางการเกษตร	กองช่าง
๖๐.	เสริมผิวจราจรลงหิน คลุก หมู่ที่ ๓ จากวัดป่า - ลำห้วยหิน	เพื่อให้ประชาชน ได้ใช้เส้นทางคม นาคมสะดวกและ ปลอดภัยยิ่งขึ้น	ขนาดผิวการจราจรกว้าง ๕ เมตร ยาว ๑,๔๙๐ เมตร	-	-	-	๕๔๓,๘๕๐	-	ถนนหินคลุกที่ เพิ่มขึ้น	ประชาชนได้ใช้ เส้นทางคมนาคม สะดวกและ ปลอดภัยยิ่งขึ้น	กองช่าง
๖๑.	เสริมผิวจราจรลงหิน คลุก หมู่ที่ ๓ จากสาย ดอนแฮด ถึงบ้านนาด่าน หมู่ที่ ๒	เพื่อให้ประชาชน ได้ใช้เส้นทางคม นาคมสะดวกและ ปลอดภัยยิ่งขึ้น	ขนาดผิวการจราจรกว้าง ๕.๐๐ เมตร ยาว ๓๘๒ เมตร	๑๓๙,๔๓๐	-	-	-	-	ถนนหินคลุกที่ เพิ่มขึ้น	ประชาชนได้ใช้ เส้นทางคมนาคม สะดวกและ ปลอดภัยยิ่งขึ้น	กองช่าง

รายละเอียดโครงการพัฒนา
ที่นำมาจากแผนพัฒนาหมู่บ้านและแผนพัฒนาชุมชน
(พ.ศ. ๒๕๖๖ - ๒๕๗๐)

แบบ ผ.๐๒/๑

องค์การบริหารส่วนตำบลหนองแดง อำเภอนาเชือก จังหวัดมหาสารคาม

- ก. ยุทธศาสตร์จังหวัดที่ ๒ ส่งเสริมการค้า การลงทุน และการท่องเที่ยวเชิงสร้างสรรค์และวัฒนธรรม เป็นมิตรกับสิ่งแวดล้อม
- ข. ยุทธศาสตร์การพัฒนา ของ อปท. ในเขตจังหวัดที่ ๓ การพัฒนาโครงสร้างการผลิตและสร้างความมั่นคงทางเศรษฐกิจในท้องถิ่น (แนวทางการพัฒนาที่ ๒)
๑. ยุทธศาสตร์การพัฒนาด้านโครงสร้างพื้นฐาน

๑.๑ แผนงานอุสาหกรรมและการโยธา

ที่	โครงการ	วัตถุประสงค์	เป้าหมาย (ผลผลิตของโครงการ)	งบประมาณ					ตัวชี้วัด (KPI)	ผลที่คาดว่าจะได้รับ	หน่วยงาน รับผิดชอบหลัก
				๒๕๖๖ (บาท)	๒๕๖๗ (บาท)	๒๕๖๘ (บาท)	๒๕๖๙ (บาท)	๒๕๗๐ (บาท)			
๖๒.	เสริมผิวจราจรลงหินคลุก หมู่ที่ ๓ จากถนนรอบหมู่บ้าน	เพื่อให้ประชาชนได้ใช้เส้นทางคมนาคมสะดวกและปลอดภัยยิ่งขึ้น	ขนาดผิวการจราจรกว้าง ๕ เมตร ยาว ๒๓๕ เมตร หรือไม่น้อยกว่า ๑,๑๗๕ ตารางเมตร	-	-	-	๘๕,๗๗๕	-	ถนนหินคลุกที่เพิ่มขึ้น	ประชาชนได้ใช้เส้นทางคมนาคมสะดวกและปลอดภัยยิ่งขึ้น	กองช่าง
๖๓.	เสริมผิวจราจรลงหินคลุก หมู่ที่ ๓ จากสายคอนกรีต ถึงบ้านนาด่าน หมู่ที่ ๒	เพื่อให้ประชาชนได้ใช้เส้นทางคมนาคมสะดวกและปลอดภัยยิ่งขึ้น	ขนาดผิวการจราจรกว้าง ๕.๐๐ เมตร ยาว ๓๘๒ เมตร	๑๓๙,๔๓๐	-	-	-	-	ถนนหินคลุกที่เพิ่มขึ้น	ประชาชนได้ใช้เส้นทางคมนาคมสะดวกและปลอดภัยยิ่งขึ้น	กองช่าง
๖๔.	เสริมผิวจราจรลงหินคลุก หมู่ที่ ๕ สองฝั่งหนองบัวแดง -สระอ่อม น้ำสร้าง แยกนางามะลิ - นางนงเรียน	เพื่อให้ประชาชนได้ใช้เส้นทางคมนาคมสะดวกและปลอดภัยยิ่งขึ้น	ขนาดผิวการจราจรกว้าง ๔ เมตร ยาว ๕๐๐ เมตร และ กว้าง ๔ เมตร ยาว ๔๐๐ เมตร	๒๖๒,๘๐๐	-	-	-	-	ถนนหินคลุกที่เพิ่มขึ้น	ประชาชนได้ใช้เส้นทางคมนาคมสะดวกและปลอดภัยยิ่งขึ้น	กองช่าง

รายละเอียดโครงการพัฒนา
ที่นำมาจากแผนพัฒนาหมู่บ้านและแผนพัฒนาชุมชน
(พ.ศ. ๒๕๖๖ - ๒๕๗๐)

แบบ ผ.๐๒/๑

องค์การบริหารส่วนตำบลหนองแดง อำเภอนาเชือก จังหวัดมหาสารคาม

- ก. ยุทธศาสตร์จังหวัดที่ ๒ ส่งเสริมการค้า การลงทุน และการท่องเที่ยวเชิงสร้างสรรค์และวัฒนธรรม เป็นมิตรกับสิ่งแวดล้อม
- ข. ยุทธศาสตร์การพัฒนา ของ อปท. ในเขตจังหวัดที่ ๓ การพัฒนาโครงสร้างการผลิตและสร้างความมั่นคงทางเศรษฐกิจในท้องถิ่น (แนวทางการพัฒนาที่ ๒)
๑. ยุทธศาสตร์การพัฒนาด้านโครงสร้างพื้นฐาน

๑.๑ แผนงานอุสาหกรรมและการโยธา

ที่	โครงการ	วัตถุประสงค์	เป้าหมาย (ผลผลิตของโครงการ)	งบประมาณ					ตัวชี้วัด (KPI)	ผลที่คาดว่าจะได้รับ	หน่วยงาน รับผิดชอบหลัก
				๒๕๖๖ (บาท)	๒๕๖๗ (บาท)	๒๕๖๘ (บาท)	๒๕๖๙ (บาท)	๒๕๗๐ (บาท)			
๖๕.	เสริมผิวจราจรลงหิน คลุก หมู่ที่ ๕ จากนา นายเป้า - สะพานท่าวัว	เพื่อให้ประชาชนได้ ใช้เส้นทางคมนาคม สะดวกและ ปลอดภัยยิ่งขึ้น	ขนาดผิวการจราจรกว้าง ๕.๐๐ เมตร ยาว ๓๘๒ เมตร	-	๑๓๙,๔๓๐	-	-	-	ถนนหินคลุกที่ เพิ่มขึ้น	ประชาชนได้ใช้ เส้นทางคมนาคม สะดวกและ ปลอดภัยยิ่งขึ้น	กองช่าง
๖๖.	เสริมผิวจราจรลงหิน คลุก หมู่ที่ ๕ หน้าบ้าน นายเกษม ถึง ห้วย ตะบองเพชร	เพื่อให้ประชาชน ได้ใช้เส้นทางค คมนาคมสะดวกและ ปลอดภัยยิ่งขึ้น	ขนาดผิวการจราจรกว้าง ๔ เมตร ยาว ๕๐๐ เมตร	-	๑๔๖,๐๐๐	-	-	-	ถนนหินคลุกที่ เพิ่มขึ้น	ประชาชนได้ใช้ เส้นทางคมนาคม สะดวกและ ปลอดภัยยิ่งขึ้น	กองช่าง
๖๗.	เสริมผิวจราจรลงหิน คลุก หมู่ที่ ๕ แยก ประปา ถึงห้วยน้ำ....	เพื่อให้ประชาชน ได้ใช้เส้นทางค คมนาคมสะดวกและ ปลอดภัยยิ่งขึ้น	ขนาดผิวการจราจรกว้าง ๕.๐๐ เมตร ยาว ๓๘๒ เมตร	-	-	-	๑๓๙,๔๓๐	-	ถนนหินคลุกที่ เพิ่มขึ้น	ประชาชนได้ใช้ เส้นทางคมนาคม สะดวกและ ปลอดภัยยิ่งขึ้น	กองช่าง

รายละเอียดโครงการพัฒนา
ที่นำมาจากแผนพัฒนาหมู่บ้านและแผนพัฒนาชุมชน
(พ.ศ. ๒๕๖๖ - ๒๕๗๐)

แบบ ผ.๐๒/๑

องค์การบริหารส่วนตำบลหนองแดง อำเภอนาเชือก จังหวัดมหาสารคาม

- ก. ยุทธศาสตร์จังหวัดที่ ๒ ส่งเสริมการค้า การลงทุน และการท่องเที่ยวเชิงสร้างสรรค์และวัฒนธรรม เป็นมิตรกับสิ่งแวดล้อม
- ข. ยุทธศาสตร์การพัฒนา ของ อปท. ในเขตจังหวัดที่ ๓ การพัฒนาโครงสร้างการผลิตและสร้างความมั่นคงทางเศรษฐกิจในท้องถิ่น (แนวทางการพัฒนาที่ ๒)
๑. ยุทธศาสตร์การพัฒนาด้านโครงสร้างพื้นฐาน

๑.๑ แผนงานอุสาหกรรมและการโยธา

ที่	โครงการ	วัตถุประสงค์	เป้าหมาย (ผลผลิตของโครงการ)	งบประมาณ					ตัวชี้วัด (KPI)	ผลที่คาดว่าจะได้รับ	หน่วยงาน รับผิดชอบหลัก
				๒๕๖๖ (บาท)	๒๕๖๗ (บาท)	๒๕๖๘ (บาท)	๒๕๖๙ (บาท)	๒๕๗๐ (บาท)			
๖๘.	เสริมผิวจราจรลงหิน คลุก หมู่ที่ ๕ ห้วยหนอง แซง สองฝั่ง	เพื่อให้ประชาชนได้ ใช้เส้นทางคมนาคม สะดวกและ ปลอดภัยยิ่งขึ้น	ขนาดผิวจราจรกว้าง ๔ เมตร ยาว ๕๐๐ เมตร	-	-	-	-	๑๔๖,๐๐๐	ถนนหินคลุกที่ เพิ่มขึ้น	ประชาชนได้ใช้ เส้นทางคมนาคม สะดวกและ ปลอดภัยยิ่งขึ้น	กองช่าง
๖๙.	เสริมผิวจราจรลงหิน คลุก หมู่ที่ ๖ เส้นวังหิน - หนองคูขาด	เพื่อให้ประชาชน ได้ใช้เส้นทางค คมนาคมสะดวกและ ปลอดภัยยิ่งขึ้น	ขนาดผิวจราจรกว้าง ๔.๐๐ เมตร ยาว ๑,๐๐๐ เมตร	๒๙๒,๐๐๐	-	-	-	-	ถนนหินคลุกที่ เพิ่มขึ้น	ประชาชนได้ใช้ เส้นทางคมนาคม สะดวกและ ปลอดภัยยิ่งขึ้น	กองช่าง
๗๐.	เสริมผิวจราจรลงหิน คลุก หมู่ที่ ๗ ลงหินคลุก ห้วยป่าช้า สองฝั่ง	เพื่อให้ประชาชน ได้ใช้เส้นทาง คมนาคมสะดวก และปลอดภัย ยิ่งขึ้น	ขนาดผิวจราจรกว้าง ๕ เมตร ยาว ๑,๒๐๐ เมตร	-	๔๓๘,๐๐๐	-	-	-	ถนนหินคลุกที่ เพิ่มขึ้น	ประชาชนได้ใช้ เส้นทางคมนาคม สะดวกและ ปลอดภัยยิ่งขึ้น	กองช่าง

รายละเอียดโครงการพัฒนา
ที่นำมาจากแผนพัฒนาหมู่บ้านและแผนพัฒนาชุมชน
(พ.ศ. ๒๕๖๖ - ๒๕๗๐)

แบบ ผ.๐๒/๑

องค์การบริหารส่วนตำบลหนองแดง อำเภอนาเชือก จังหวัดมหาสารคาม

- ก. ยุทธศาสตร์จังหวัดที่ ๒ ส่งเสริมการค้า การลงทุน และการท่องเที่ยวเชิงสร้างสรรค์และวัฒนธรรม เป็นมิตรกับสิ่งแวดล้อม
 ข. ยุทธศาสตร์การพัฒนา ของ อบท. ในเขตจังหวัดที่ ๓ การพัฒนาโครงสร้างการผลิตและสร้างความมั่นคงทางเศรษฐกิจในท้องถิ่น (แนวทางการพัฒนาที่ ๒)

๑. ยุทธศาสตร์การพัฒนาด้านโครงสร้างพื้นฐาน

๑.๑ แผนงานอุสาหกรรมและการโยธา

ที่	โครงการ	วัตถุประสงค์	เป้าหมาย (ผลผลิตของโครงการ)	งบประมาณ					ตัวชี้วัด (KPI)	ผลที่คาดว่าจะได้รับ	หน่วยงาน รับผิดชอบหลัก
				๒๕๖๖ (บาท)	๒๕๖๗ (บาท)	๒๕๖๘ (บาท)	๒๕๖๙ (บาท)	๒๕๗๐ (บาท)			
๗๑.	เสริมผิวจราจรลงหิน คลุก หมู่ที่ ๗ ตอนปุตา - ห้วยป่าช้า	เพื่อให้ประชาชนได้ ใช้เส้นทางคมนาคม สะดวกและ ปลอดภัยยิ่งขึ้น	ขนาดผิวการจราจรกว้าง ๕.๐๐ เมตร ยาว ๑๒๐๐ เมตร	-	-	๔๓๘,๐๐๐	-	-	ถนนหินคลุกที่ เพิ่มขึ้น	ประชาชนได้ใช้ เส้นทางคมนาคม สะดวกและ ปลอดภัยยิ่งขึ้น	กองช่าง
๗๒.	เสริมผิวจราจรลงหิน คลุก หมู่ที่ ๗ จากกุด แดนถึงลำห้วยบ้านกลาง	เพื่อให้ประชาชน ได้ใช้เส้นทาง คมนาคมสะดวก และปลอดภัย ยิ่งขึ้น	ขนาดผิวการจราจรกว้าง ๕ เมตร ยาว ๙๕๐ เมตร	-	-	-	๓๔๖,๗๕๐	-	ถนนหินคลุกที่ เพิ่มขึ้น	ประชาชนได้ใช้ เส้นทางคมนาคม สะดวกและ ปลอดภัยยิ่งขึ้น	กองช่าง
๗๓.	เสริมผิวจราจรลงหิน คลุก หมู่ที่ ๗ จากหน้า บ้านนายคำมูลถึงห้วยป่า ช้า	เพื่อให้ประชาชน ได้ใช้เส้นทาง คมนาคมสะดวก และปลอดภัย ยิ่งขึ้น	ขนาดผิวการจราจรกว้าง ๕.๐๐ เมตร ยาว ๑๒๐๐ เมตร	-	-	-	-	๔๓๘,๐๐๐	ถนนหินคลุกที่ เพิ่มขึ้น	ประชาชนได้ใช้ เส้นทางคมนาคม สะดวกและ ปลอดภัยยิ่งขึ้น	กองช่าง

รายละเอียดโครงการพัฒนา
ที่นำมาจากแผนพัฒนาหมู่บ้านและแผนพัฒนาชุมชน
(พ.ศ. ๒๕๖๖ - ๒๕๗๐)

แบบ ผ.๐๒/๑

องค์การบริหารส่วนตำบลหนองแดง อำเภอนาเชือก จังหวัดมหาสารคาม

- ก. ยุทธศาสตร์จังหวัดที่ ๒ ส่งเสริมการค้า การลงทุน และการท่องเที่ยวเชิงสร้างสรรค์และวัฒนธรรม เป็นมิตรกับสิ่งแวดล้อม
 ข. ยุทธศาสตร์การพัฒนา ของ อบท. ในเขตจังหวัดที่ ๓ การพัฒนาโครงสร้างการผลิตและสร้างความมั่นคงทางเศรษฐกิจในท้องถิ่น (แนวทางการพัฒนาที่ ๒)

๑. ยุทธศาสตร์การพัฒนาด้านโครงสร้างพื้นฐาน

๑.๑ แผนงานอุสาหกรรมและการโยธา

ที่	โครงการ	วัตถุประสงค์	เป้าหมาย (ผลผลิตของโครงการ)	งบประมาณ					ตัวชี้วัด (KPI)	ผลที่คาดว่าจะได้รับ	หน่วยงาน รับผิดชอบหลัก
				๒๕๖๖ (บาท)	๒๕๖๗ (บาท)	๒๕๖๘ (บาท)	๒๕๖๙ (บาท)	๒๕๗๐ (บาท)			
๗๔.	เสริมผิวจราจรลงหิน คลุก หมู่ที่ ๙ รอบป่า หนองโสกกุง	เพื่อให้ประชาชนได้ ใช้เส้นทางคมนาคม สะดวกและ ปลอดภัยยิ่งขึ้น	ขนาดผิวจราจรกว้าง ๕ เมตร ยาว ๑,๐๐๐ เมตร	-	-	๓๖๕,๐๐๐	-	-	ถนนหินคลุกที่ เพิ่มขึ้น	ประชาชนได้ใช้ เส้นทางคมนาคม สะดวกและ ปลอดภัยยิ่งขึ้น	กองช่าง
๗๕.	เสริมผิวจราจรลงหิน คลุก หมู่ที่ ๙ โรงเรียนาย สมเกียรติ - ห้วยโคก	เพื่อให้ประชาชน ได้ใช้เส้นทาง คมนาคมสะดวก และปลอดภัย ยิ่งขึ้น	ขนาดผิวจราจรกว้าง ๕.๐๐ เมตร ยาว ๕๐๐ เมตร	-	-	-	๑๘๒,๕๐๐	-	ถนนหินคลุกที่ เพิ่มขึ้น	ประชาชนได้ใช้ เส้นทางคมนาคม สะดวกและ ปลอดภัยยิ่งขึ้น	กองช่าง
๗๖.	เสริมผิวจราจรลงหิน คลุก หมู่ที่ ๙ นานาย อุบล - นานางสาย	เพื่อให้ประชาชน ได้ใช้เส้นทาง คมนาคมสะดวก และปลอดภัย ยิ่งขึ้น	ขนาดผิวจราจรกว้าง ๔ เมตร ยาว ๕๐๐ เมตร	-	-	-	๑๔๖,๐๐๐	-	ถนนหินคลุกที่ เพิ่มขึ้น	ประชาชนได้ใช้ เส้นทางคมนาคม สะดวกและ ปลอดภัยยิ่งขึ้น	กองช่าง

รายละเอียดโครงการพัฒนา
ที่นำมาจากแผนพัฒนาหมู่บ้านและแผนพัฒนาชุมชน
(พ.ศ. ๒๕๖๖ - ๒๕๗๐)

แบบ ผ.๐๒/๑

องค์การบริหารส่วนตำบลหนองแดง อำเภอนาเชือก จังหวัดมหาสารคาม

- ก. ยุทธศาสตร์จังหวัดที่ ๒ ส่งเสริมการค้า การลงทุน และการท่องเที่ยวเชิงสร้างสรรค์และวัฒนธรรม เป็นมิตรกับสิ่งแวดล้อม
- ข. ยุทธศาสตร์การพัฒนา ของ อปท. ในเขตจังหวัดที่ ๓ การพัฒนาโครงสร้างการผลิตและสร้างความมั่นคงทางเศรษฐกิจในท้องถิ่น (แนวทางการพัฒนาที่ ๒)
๑. ยุทธศาสตร์การพัฒนาด้านโครงสร้างพื้นฐาน

๑.๑ แผนงานอุสาหกรรมและการโยธา

ที่	โครงการ	วัตถุประสงค์	เป้าหมาย (ผลผลิตของโครงการ)	งบประมาณ					ตัวชี้วัด (KPI)	ผลที่คาดว่าจะได้รับ	หน่วยงาน รับผิดชอบหลัก
				๒๕๖๖ (บาท)	๒๕๖๗ (บาท)	๒๕๖๘ (บาท)	๒๕๖๙ (บาท)	๒๕๗๐ (บาท)			
๗๗.	เสริมผิวจราจรลงหินคลุก หมู่ที่ ๙ สันฝายหนองโสกกุง	เพื่อให้ประชาชนได้ใช้เส้นทางคมนาคมสะดวกและปลอดภัยยิ่งขึ้น	ขนาดผิวจราจรกว้าง ๔.๐๐ เมตร ยาว ๕๐๐ เมตร	-	-	-	-	๑๔๖,๐๐๐	ถนนหินคลุกที่เพิ่มขึ้น	ประชาชนได้ใช้เส้นทางคมนาคมสะดวกและปลอดภัยยิ่งขึ้น	กองช่าง
๗๘.	เสริมผิวจราจรลงหินคลุก หมู่ที่ ๑๐ จากถนนโสกขุน - ปอพาน(นางทองใส -ถนนวังหินหนองคลอง)	เพื่อให้ประชาชนได้ใช้เส้นทางคมนาคมสะดวกและปลอดภัยยิ่งขึ้น	ขนาดผิวจราจรกว้าง ๔ เมตร ยาว ๑,๖๐๐ เมตร	๔๖๗,๒๐๐	-	-	-	-	ถนนหินคลุกที่เพิ่มขึ้น	ประชาชนได้ใช้เส้นทางคมนาคมสะดวกและปลอดภัยยิ่งขึ้น	กองช่าง
๗๙.	เสริมผิวจราจรลงหินคลุก หมู่ที่ ๑๐ จากไร่นายทรงเกียรติ หายะคุณ - ไร่นางปนัดดา แทนสา	เพื่อให้ประชาชนได้ใช้เส้นทางคมนาคมสะดวกและปลอดภัยยิ่งขึ้น	ขนาดผิวจราจรกว้าง ๓.๐๐ เมตร ยาว ๑๐๐ เมตร	๒๑,๙๐๐	-	-	-	-	ถนนหินคลุกที่เพิ่มขึ้น	ประชาชนได้ใช้เส้นทางคมนาคมสะดวกและปลอดภัยยิ่งขึ้น	กองช่าง

รายละเอียดโครงการพัฒนา
ที่นำมาจากแผนพัฒนาหมู่บ้านและแผนพัฒนาชุมชน
(พ.ศ. ๒๕๖๖ - ๒๕๗๐)

แบบ ผ.๐๒/๑

องค์การบริหารส่วนตำบลหนองแดง อำเภอนาเชือก จังหวัดมหาสารคาม

- ก. ยุทธศาสตร์จังหวัดที่ ๒ ส่งเสริมการค้า การลงทุน และการท่องเที่ยวเชิงสร้างสรรค์และวัฒนธรรม เป็นมิตรกับสิ่งแวดล้อม
- ข. ยุทธศาสตร์การพัฒนา ของ อปท. ในเขตจังหวัดที่ ๓ การพัฒนาโครงสร้างการผลิตและสร้างความมั่นคงทางเศรษฐกิจในท้องถิ่น (แนวทางการพัฒนาที่ ๒)
๑. ยุทธศาสตร์การพัฒนาด้านโครงสร้างพื้นฐาน

๑.๑ แผนงานอุสาหกรรมและการโยธา

ที่	โครงการ	วัตถุประสงค์	เป้าหมาย (ผลผลิตของโครงการ)	งบประมาณ					ตัวชี้วัด (KPI)	ผลที่คาดว่าจะได้รับ	หน่วยงาน รับผิดชอบหลัก
				๒๕๖๖ (บาท)	๒๕๖๗ (บาท)	๒๕๖๘ (บาท)	๒๕๖๙ (บาท)	๒๕๗๐ (บาท)			
๘๐.	เสริมผิวจราจรลงหิน คลุก หมู่ที่ ๑๐ จากบ้าน นางชลดา ถึงถนนโสก กาว	เพื่อให้ประชาชนได้ ใช้เส้นทางคมนาคม สะดวกและ ปลอดภัยยิ่งขึ้น	ขนาดผิวการจราจรกว้าง ๓ เมตร ยาว ๙๐๐ เมตร	-	๑๙๖,๑๐๐	-	-	-	ถนนหินคลุกที่ เพิ่มขึ้น	ประชาชนได้ใช้ เส้นทางคมนาคม สะดวกและ ปลอดภัยยิ่งขึ้น	กองช่าง
๘๑.	เสริมผิวจราจรลงหิน คลุก หมู่ที่ ๑๐ จากไร่ นางมยุเรศ เวียงอินทร์ - ไร่นางแอม พรหมแสน	เพื่อให้ประชาชน ได้ใช้เส้นทาง คมนาคมสะดวก และปลอดภัย ยิ่งขึ้น	ขนาดผิวการจราจรกว้าง ๔.๐๐ เมตร ยาว ๑,๘๐๐ เมตร	-	๕๒๕,๖๐๐	-	-	-	ถนนหินคลุกที่ เพิ่มขึ้น	ประชาชนได้ใช้ เส้นทางคมนาคม สะดวกและ ปลอดภัยยิ่งขึ้น	กองช่าง
๘๒.	เสริมผิวจราจรลงหิน คลุก หมู่ที่ ๑๐ จากนา นายสุรวิทย์ ทำสมบัติ - ฝายน้ำล้นคลองวังขาม ป้อม	เพื่อให้ประชาชน ได้ใช้เส้นทาง คมนาคมสะดวก และปลอดภัย ยิ่งขึ้น	ขนาดผิวการจราจรกว้าง ๔ เมตร ยาว ๓๑๐ เมตร	-	-	-	๙๐,๕๒๐	-	ถนนหินคลุกที่ เพิ่มขึ้น	ประชาชนได้ใช้ เส้นทางคมนาคม สะดวกและ ปลอดภัยยิ่งขึ้น	กองช่าง

รายละเอียดโครงการพัฒนา
ที่นำมาจากแผนพัฒนาหมู่บ้านและแผนพัฒนาชุมชน
(พ.ศ. ๒๕๖๖ - ๒๕๗๐)

แบบ ผ.๐๒/๑

องค์การบริหารส่วนตำบลหนองแดง อำเภอนาเชือก จังหวัดมหาสารคาม

- ก. ยุทธศาสตร์จังหวัดที่ ๒ ส่งเสริมการค้า การลงทุน และการท่องเที่ยวเชิงสร้างสรรค์และวัฒนธรรม เป็นมิตรกับสิ่งแวดล้อม
- ข. ยุทธศาสตร์การพัฒนา ของ อปท. ในเขตจังหวัดที่ ๓ การพัฒนาโครงสร้างการผลิตและสร้างความมั่นคงทางเศรษฐกิจในท้องถิ่น (แนวทางการพัฒนาที่ ๒)
๑. ยุทธศาสตร์การพัฒนาด้านโครงสร้างพื้นฐาน

๑.๑ แผนงานอุสาหกรรมและการโยธา

ที่	โครงการ	วัตถุประสงค์	เป้าหมาย (ผลผลิตของโครงการ)	งบประมาณ					ตัวชี้วัด (KPI)	ผลที่คาดว่าจะได้รับ	หน่วยงาน รับผิดชอบหลัก
				๒๕๖๖ (บาท)	๒๕๖๗ (บาท)	๒๕๖๘ (บาท)	๒๕๖๙ (บาท)	๒๕๗๐ (บาท)			
๘๓.	ก่อสร้างถนนแนวเขตเพื่อป้องกันไฟฟ้า หมู่ที่ ๑ รอบเขตโคกสนามม้า	เพื่อให้ประชาชนได้ใช้เส้นทางคมนาคม สะดวกและปลอดภัยยิ่งขึ้น	ปรับปรุงถนนแนวเขตเพื่อป้องกันไฟฟ้า ระยะทาง ๕๐๐ เมตร กว้าง ๔ เมตร สูง ๑ เมตร	-	-	-	๑๙๔,๐๐๐	-	ถนนแนวเขตป้องกันภัยป่า	ประชาชนได้ใช้เส้นทางคมนาคมสะดวกและปลอดภัยจากไฟฟ้า	กองช่าง
๘๔.	ก่อสร้างศาลาประชาคม หมู่ที่ ๑	เพื่อให้ประชาชนใช้ในการประกอบกิจกรรมต่าง ๆ ของหมู่บ้าน	ตลาดชุมชนรม่แต่ ๑ ครั้ง	-	-	๒๐๐,๐๐๐	-	-	ศาลาประชาคม	ประชาชนใช้ในการประกอบกิจกรรมต่าง ๆ ของหมู่บ้าน	กองช่าง
๘๕.	ก่อสร้างสะพานคอนกรีต หมู่ที่ ๑ ตรงลำห้วยวังประตูตอนล่าง นานางทองมา แทนเสา	เพื่อให้ประชาชนได้ใช้เส้นทางคมนาคมสะดวกและปลอดภัยยิ่งขึ้น	ขนาดผิวการจราจรกว้าง ๕ เมตร ยาว ๓๐ เมตร	-	-	๑,๕๐๐,๐๐๐	-	-	สะพานที่ได้มาตรฐานที่เพิ่มขึ้น	ประชาชนได้ใช้เส้นทางคมนาคมสะดวกและปลอดภัยยิ่งขึ้น	กองช่าง

รายละเอียดโครงการพัฒนา
ที่นำมาจากแผนพัฒนาหมู่บ้านและแผนพัฒนาชุมชน
(พ.ศ. ๒๕๖๖ - ๒๕๗๐)

แบบ ผ.๐๒/๑

องค์การบริหารส่วนตำบลหนองแดง อำเภอนาเชือก จังหวัดมหาสารคาม

- ก. ยุทธศาสตร์จังหวัดที่ ๒ ส่งเสริมการค้า การลงทุน และการท่องเที่ยวเชิงสร้างสรรค์และวัฒนธรรม เป็นมิตรกับสิ่งแวดล้อม
- ข. ยุทธศาสตร์การพัฒนา ของ อปท. ในเขตจังหวัดที่ ๓ การพัฒนาโครงสร้างการผลิตและสร้างความมั่นคงทางเศรษฐกิจในท้องถิ่น (แนวทางการพัฒนาที่ ๒)
๑. ยุทธศาสตร์การพัฒนาด้านโครงสร้างพื้นฐาน

๑.๑ แผนงานอุสาหกรรมและการโยธา

ที่	โครงการ	วัตถุประสงค์	เป้าหมาย (ผลผลิตของโครงการ)	งบประมาณ					ตัวชี้วัด (KPI)	ผลที่คาดว่าจะได้รับ	หน่วยงาน รับผิดชอบหลัก
				๒๕๖๖ (บาท)	๒๕๖๗ (บาท)	๒๕๖๘ (บาท)	๒๕๖๙ (บาท)	๒๕๗๐ (บาท)			
๘๖.	ปรับปรุงซ่อมแซมคันคูรอบป่าช้า หมู่ที่ ๓	เพื่อให้ประชาชนมีแหล่งน้ำทำการเกษตรและมีน้ำเพื่อการอุปโภค-บริโภค	ขนาดคันคูกว้าง ๖ เมตร ยาว ๘๒๐ เมตร สูง ๑ เมตร	๔๗๗,๒๔๐	-	-	-	-	คันคูที่ได้มาตรฐาน	ประชาชนมีแหล่งน้ำทำการเกษตรและมีน้ำเพื่อการอุปโภค-บริโภค	กองช่าง
๘๗.	ปรับปรุงซ่อมแซม หมู่ที่ ๔ คันคูห้วยทางหัวทอนบน	เพื่อให้ประชาชนมีแหล่งน้ำทำการเกษตรและมีน้ำเพื่อการอุปโภค-บริโภค	ขนาดคันคูกว้าง ๕ เมตร ยาว ๓๖ เมตร วางท่อระบายน้ำ ขนาด ๐.๖๐x ๑.๐๐ จำนวน ๑๒ ท่อน	๓๗,๖๘๐	-	-	-	-	คันคูที่ได้มาตรฐาน	ประชาชนมีแหล่งน้ำทำการเกษตรและมีน้ำเพื่อการอุปโภค-บริโภค	กองช่าง
๘๘.	ปรับปรุงซ่อมแซมคันคูห้วยทางหัวทอนล่างทิศตะวันออกเฉียงใต้ หมู่ที่ ๔ จุดแรกข้างที่นายสมัย จุดที่สอง ข้างที่นายสมร	เพื่อให้ประชาชนได้ใช้เส้นทางคมนาคมสะดวกและปลอดภัยยิ่งขึ้น	จุดแรกกว้าง ๔ เมตร ยาว ๔ ลีคเฉลี่ย ๓ เมตร ท่อระบายน้ำ ๑๐ ท่อ ขนาดท่อ ๐.๖๐x๑.๐๐ จุดที่สองจำนวน ๑๐ ท่อน	๑๘,๔๙๔	-	-	-	-	คันคูที่ได้มาตรฐาน	ประชาชนได้ใช้เส้นทางคมนาคมสะดวกและปลอดภัยยิ่งขึ้น	กองช่าง

รายละเอียดโครงการพัฒนา
ที่นำมาจากแผนพัฒนาหมู่บ้านและแผนพัฒนาชุมชน
(พ.ศ. ๒๕๖๖ - ๒๕๗๐)

แบบ ผ.๐๒/๑

องค์การบริหารส่วนตำบลหนองแดง อำเภอนาเชือก จังหวัดมหาสารคาม

- ก. ยุทธศาสตร์จังหวัดที่ ๒ ส่งเสริมการค้า การลงทุน และการท่องเที่ยวเชิงสร้างสรรค์และวัฒนธรรม เป็นมิตรกับสิ่งแวดล้อม
- ข. ยุทธศาสตร์การพัฒนา ของ อปท. ในเขตจังหวัดที่ ๓ การพัฒนาโครงสร้างการผลิตและสร้างความมั่นคงทางเศรษฐกิจในท้องถิ่น (แนวทางการพัฒนาที่ ๒)
๑. ยุทธศาสตร์การพัฒนาด้านโครงสร้างพื้นฐาน

๑.๑ แผนงานอุสาหกรรมและการโยธา

ที่	โครงการ	วัตถุประสงค์	เป้าหมาย (ผลผลิตของโครงการ)	งบประมาณ					ตัวชี้วัด (KPI)	ผลที่คาดว่าจะได้รับ	หน่วยงาน รับผิดชอบหลัก
				๒๕๖๖ (บาท)	๒๕๖๗ (บาท)	๒๕๖๘ (บาท)	๒๕๖๙ (บาท)	๒๕๗๐ (บาท)			
๘๘	ปรับปรุงซ่อมแซมถนน ดินลูกรังสุพื้นที่การ เกษตร หมู่ที่ ๔ จากคัน คูห้วยทางหัวตอนบน นา อ.ทศนีย์ - คันคูห้วย ลำพังขุนนายพงษ์ศักดิ์	เพื่อให้ประชาชนได้ ใช้เส้นทางคมนาคม สะดวกและ ปลอดภัยยิ่งขึ้น	ถนนดิน ขนาดผิวการจราจร กว้าง ๓ เมตร ยาว ๒,๐๐๐ เมตร หนา ๐.๑๕ ท่อ ระบายน้ำ ๐.๖x๑.๐๐ ม. จำนวน ๑๐ ท่อน	๑๓๔,๐๐๐	-	-	-	-	ถนนลูกรังที่ได้ มาตรฐาน	ประชาชนได้ใช้ เส้นทางคมนาคม สะดวกและ ปลอดภัยยิ่งขึ้น	กองช่าง
๘๙	ปรับปรุงถนนเพื่อ การเกษตร หมู่ที่ ๕ สาย วัดป่า - นานางบุผผา	เพื่อให้ประชาชนได้ ใช้เส้นทางคมนาคม สะดวกและ ปลอดภัยยิ่งขึ้น	ขนาดผิวการจราจรกว้าง ๔ เมตร ยาว ๒,๕๐๐ เมตร	-	-	๙๗๐,๐๐๐	-	-	ถนนที่ได้ มาตรฐาน	ประชาชนได้ใช้ เส้นทางคมนาคม สะดวกและ ปลอดภัยยิ่งขึ้น	กองช่าง
๙๑	ปรับปรุงซ่อมแซมขยาย บล็อกคอนเวิร์ตห้วยคู ขาด หมู่ที่ ๗	เพื่อป้องกัน ปัญหาน้ำท่วม และแก้ไขปัญหา น้ำท่วมขัง	ปรับปรุงถนนขยายบล็อก คอนเวิร์ตห้วยคูขาด กว้าง ๖ เมตร ยาว ๑,๐๐๐ เมตร	-	-	-	๗๕๐,๐๐๐	-	ถนนที่ได้ มาตรฐาน	ประชาชนได้ ความสะดวกและ ไม่เกิดน้ำท่วมขัง	กองช่าง

รายละเอียดโครงการพัฒนา
ที่นำมาจากแผนพัฒนาหมู่บ้านและแผนพัฒนาชุมชน
(พ.ศ. ๒๕๖๖ - ๒๕๗๐)

แบบ ผ.๐๒/๑

องค์การบริหารส่วนตำบลหนองแดง อำเภอนาเชือก จังหวัดมหาสารคาม

- ก. ยุทธศาสตร์จังหวัดที่ ๒ ส่งเสริมการค้า การลงทุน และการท่องเที่ยวเชิงสร้างสรรค์และวัฒนธรรม เป็นมิตรกับสิ่งแวดล้อม
- ข. ยุทธศาสตร์การพัฒนา ของ อปท. ในเขตจังหวัดที่ ๓ การพัฒนาโครงสร้างการผลิตและสร้างความมั่นคงทางเศรษฐกิจในท้องถิ่น (แนวทางการพัฒนาที่ ๒)
๑. ยุทธศาสตร์การพัฒนาด้านโครงสร้างพื้นฐาน

๑.๑ แผนงานอุสาหกรรมและการโยธา

ที่	โครงการ	วัตถุประสงค์	เป้าหมาย (ผลผลิตของโครงการ)	งบประมาณ					ตัวชี้วัด (KPI)	ผลที่คาดว่าจะได้รับ	หน่วยงาน รับผิดชอบหลัก
				๒๕๖๖ (บาท)	๒๕๖๗ (บาท)	๒๕๖๘ (บาท)	๒๕๖๙ (บาท)	๒๕๗๐ (บาท)			
๙๒.	ก่อสร้างบล็อกคอนเวิร์ค หมู่ที่ ๗ ห้วยบ้านกลาง - หนองหัวคูขาด	เพื่อป้องกันปัญหาน้ำท่วมและแก้ไขปัญหาน้ำท่วมซ้ำ	กว้าง ๕ เมตร ยาว ๑๐ เมตร	๘๓๓,๓๒๐	-	-	-	-	บล็อกคอนเวิร์ค	ป้องกันปัญหาน้ำท่วมและแก้ไขปัญหาน้ำท่วมซ้ำ	กองช่าง
๙๓.	ก่อสร้างฝายกั้นน้ำวัง ประตูตอนกลางและตอนล่าง หมู่ที่ ๑ จากนายขอนแก่น เทียบฝายตอนล่างจากนายช่วย นานอก	เพื่อให้ประชาชนมีแหล่งน้ำทำการเกษตรและมีการอุปโภค-บริโภค	ก่อสร้างฝายน้ำล้น มีขนาดกว้าง ๒๐ เมตร ลึก ๑๕ เมตร และกว้าง ๓๕ เมตร ลึก ๒๐ เมตร เมตร	-	๑,๖๐๐,๐๐๐	-	-	-	แหล่งน้ำที่ได้มาตรฐาน	ประชาชนมีแหล่งน้ำทำการเกษตรและมีน้ำเพื่อการอุปโภค-บริโภค	กองช่าง
๙๔	ก่อสร้างฝายท่อทางข้าม หมู่ที่ ๒ ในลำห้วยคูขาด	เพื่อให้ประชาชนมีแหล่งน้ำทำการเกษตรและมีการอุปโภค-บริโภค	ท่ออัดแรง ๑.๐๐x๑.๐๐ เมตร จำนวน ๖ แถว ๔๘ ท่อน	-	-	-	๕๐๐,๐๐๐	-	แหล่งน้ำที่ได้มาตรฐาน	ประชาชนมีแหล่งน้ำทำการเกษตรและมีน้ำเพื่อการอุปโภค-บริโภค	กองช่าง

รายละเอียดโครงการพัฒนา
ที่นำมาจากแผนพัฒนาหมู่บ้านและแผนพัฒนาชุมชน
(พ.ศ. ๒๕๖๖ - ๒๕๗๐)

แบบ ผ.๐๒/๑

องค์การบริหารส่วนตำบลหนองแดง อำเภอนาเชือก จังหวัดมหาสารคาม

- ก. ยุทธศาสตร์จังหวัดที่ ๒ ส่งเสริมการค้า การลงทุน และการท่องเที่ยวเชิงสร้างสรรค์และวัฒนธรรม เป็นมิตรกับสิ่งแวดล้อม
- ข. ยุทธศาสตร์การพัฒนา ของ อปท. ในเขตจังหวัดที่ ๓ การพัฒนาโครงสร้างการผลิตและสร้างความมั่นคงทางเศรษฐกิจในท้องถิ่น (แนวทางการพัฒนาที่ ๒)
๑. ยุทธศาสตร์การพัฒนาด้านโครงสร้างพื้นฐาน

๑.๑ แผนงานอุสาหกรรมและการโยธา

ที่	โครงการ	วัตถุประสงค์	เป้าหมาย (ผลผลิตของโครงการ)	งบประมาณ					ตัวชี้วัด (KPI)	ผลที่คาดว่าจะได้รับ	หน่วยงาน รับผิดชอบหลัก
				๒๕๖๖ (บาท)	๒๕๖๗ (บาท)	๒๕๖๘ (บาท)	๒๕๖๙ (บาท)	๒๕๗๐ (บาท)			
๙๕.	ก่อสร้างฝายท่อทางข้าม หมู่ที่ ๔ ในลำห้วยทาง หัวตอกลาง ช้างที่นา นายคำ สร้อยเพชร	เพื่อให้ประชาชนมี แหล่งน้ำทำ การเกษตรและมี น้ำเพื่อการอุปโภค- บริโภค	ท่ออัดแรง ๑.๐๐x๑.๐๐ เมตร จำนวน ๖ แถว ๔๘ ท่อน	-	๕๐๐,๐๐๐	-	-	-	แหล่งน้ำที่ เพิ่มขึ้น	ประชาชนมีแหล่ง น้ำทำการเกษตร และมีน้ำเพื่อการ อุปโภค-บริโภค	กองช่าง
๙๖.	ก่อสร้างฝายท่อทางข้าม หมู่ที่ ๔ ในลำห้วยทาง หัวตอบน ช้างที่นา นางหนูลิต จันทจร	เพื่อให้ประชาชน มีแหล่งน้ำทำ การเกษตรและมี น้ำเพื่อการ อุปโภค-บริโภค	ท่ออัดแรง ๑.๐๐x๑.๐๐ เมตร จำนวน ๖ แถว ๔๘ ท่อน	-	-	-	-	๕๐๐,๐๐๐	แหล่งน้ำที่ เพิ่มขึ้น	ประชาชนมีแหล่ง น้ำทำการเกษตร และมีน้ำเพื่อการ อุปโภค-บริโภค	กองช่าง
๙๗.	ก่อสร้างระบบประปา ภายในหมู่บ้าน หมู่ที่ ๖	เพื่อให้ประชาชน มีน้ำประปาใช้ อุปโภค-บริโภค อย่างเพียงพอ	ก่อสร้างระบบประปา จำนวน ๑ แห่ง	-	๔,๕๐๐,๐๐๐	-	-	-	ระบบประปา ที่ได้มาตรฐาน	ประชาชนมี น้ำประปาใช้ อุปโภค-บริโภค อย่างเพียงพอ	กองช่าง

รายละเอียดโครงการพัฒนา
ที่นำมาจากแผนพัฒนาหมู่บ้านและแผนพัฒนาชุมชน
(พ.ศ. ๒๕๖๖ - ๒๕๗๐)

แบบ ผ.๐๒/๑

องค์การบริหารส่วนตำบลหนองแดง อำเภอนาเชือก จังหวัดมหาสารคาม

- ก. ยุทธศาสตร์จังหวัดที่ ๒ ส่งเสริมการค้า การลงทุน และการท่องเที่ยวเชิงสร้างสรรค์และวัฒนธรรม เป็นมิตรกับสิ่งแวดล้อม
- ข. ยุทธศาสตร์การพัฒนา ของ อปท. ในเขตจังหวัดที่ ๓ การพัฒนาโครงสร้างการผลิตและสร้างความมั่นคงทางเศรษฐกิจในท้องถิ่น (แนวทางการพัฒนาที่ ๒)
๑. ยุทธศาสตร์การพัฒนาด้านโครงสร้างพื้นฐาน

๑.๑ แผนงานอุสาหกรรมและการโยธา

ที่	โครงการ	วัตถุประสงค์	เป้าหมาย (ผลผลิตของโครงการ)	งบประมาณ					ตัวชี้วัด (KPI)	ผลที่คาดว่าจะได้รับ	หน่วยงาน รับผิดชอบหลัก
				๒๕๖๖ (บาท)	๒๕๖๗ (บาท)	๒๕๖๘ (บาท)	๒๕๖๙ (บาท)	๒๕๗๐ (บาท)			
๙๘.	ก่อสร้างท่อระบายน้ำ หมู่ที่ ๖ ทำท่อระบายน้ำ อ่างเก็บน้ำห้วยวังหิน	เพื่อให้ประชาชนมีน้ำใช้ในการเกษตรที่พอเพียง	ก่อสร้างท่อระบายน้ำ ๑ แห่ง	-	-	-	-	๒๐๐,๐๐๐	ท่อระบายน้ำที่ได้มาตรฐาน	ประชาชนมีน้ำใช้ในการเกษตรที่พอเพียง	กองช่าง
๙๙.	ก่อสร้างฝายน้ำล้น หมู่ที่ ๘ จุดนางงามสมหมาย ถึงนางงามทองมา ปะดัง ถาเน	เพื่อให้ประชาชนมีแหล่งน้ำทำการเกษตรและมีน้ำเพื่อการอุปโภค-บริโภค	ขนาดกว้าง ๕ เมตร ยาว ๕๐ เมตร	-	-	๒,๐๐๐,๐๐๐	-	-	แหล่งน้ำที่ได้มาตรฐาน	ประชาชนมีแหล่งน้ำทำการเกษตรและมีน้ำเพื่อการอุปโภค-บริโภค	กองช่าง
๑๐๐.	ปรับปรุงซ่อมแซม ประปาภายในหมู่บ้าน หมู่ที่ ๘	เพื่อให้ประชาชนมีน้ำประปาใช้อุปโภค-บริโภคอย่างเพียงพอ	๑ แห่ง	-	-	-	-	๒๕๐,๐๐๐	ระบบประปาที่ได้มาตรฐาน	ประชาชนมีน้ำประปาใช้อุปโภค-บริโภคอย่างเพียงพอ	กองช่าง

รายละเอียดโครงการพัฒนา
ที่นำมาจากแผนพัฒนาหมู่บ้านและแผนพัฒนาชุมชน
(พ.ศ. ๒๕๖๖ - ๒๕๗๐)

แบบ ผ.๐๒/๑

องค์การบริหารส่วนตำบลหนองแดง อำเภอนาเชือก จังหวัดมหาสารคาม

- ก. ยุทธศาสตร์จังหวัดที่ ๒ ส่งเสริมการค้า การลงทุน และการท่องเที่ยวเชิงสร้างสรรค์และวัฒนธรรม เป็นมิตรกับสิ่งแวดล้อม
- ข. ยุทธศาสตร์การพัฒนา ของ อปท. ในเขตจังหวัดที่ ๓ การพัฒนาโครงสร้างการผลิตและสร้างความมั่นคงทางเศรษฐกิจในท้องถิ่น (แนวทางการพัฒนาที่ ๒)
๑. ยุทธศาสตร์การพัฒนาด้านโครงสร้างพื้นฐาน

๑.๑ แผนงานอุสาหกรรมและการโยธา

ที่	โครงการ	วัตถุประสงค์	เป้าหมาย (ผลผลิตของโครงการ)	งบประมาณ					ตัวชี้วัด (KPI)	ผลที่คาดว่าจะได้รับ	หน่วยงาน รับผิดชอบหลัก
				๒๕๖๖ (บาท)	๒๕๖๗ (บาท)	๒๕๖๘ (บาท)	๒๕๖๙ (บาท)	๒๕๗๐ (บาท)			
๑๐๑.	ก่อสร้างระบบประปา หมู่ที่ ๑ ช่างสรรน้ำ องค์การบริหารส่วนตำบลหนองแดง	เพื่อให้ประชาชนมีน้ำประปาใช้ อุปโภค-บริโภค อย่างเพียงพอ	ก่อสร้างระบบประปา หมู่ ๑	-	-	-	๕๐๐,๐๐๐	-	ที่เก็บน้ำที่ได้มาตรฐานเพิ่มขึ้น	ประชาชนมีน้ำประปาใช้ อุปโภค-บริโภค อย่างเพียงพอ	กองช่าง
๑๐๒.	ร่องระบายน้ำรอบหมู่บ้าน หมู่ที่ ๘	เพื่อป้องกันปัญหาน้ำท่วมและแก้ไขปัญหาน้ำท่วมขัง	ร่องระบายน้ำภายในหมู่ ๘	๓,๒๐๐,๐๐๐	-	-	-	-	ร่องระบายน้ำที่ได้มาตรฐานเพิ่มขึ้น	ป้องกันปัญหาน้ำท่วมและแก้ไขปัญหาน้ำท่วมขัง	กองช่าง
๑๐๓.	ก่อสร้างร่องระบายน้ำ หมู่ที่ ๙ จากลานตากข้าวถึงลำห้วยหิน	เพื่อให้ประชาชนมีแหล่งน้ำทำการเกษตรและมีน้ำเพื่อการอุปโภค-บริโภค	ร่องระบายน้ำกว้าง ๐.๓๐ ยาว ๖๐๐ เมตร	๒๔๐,๐๐๐	-	-	-	-	ร่องระบายน้ำที่ได้มาตรฐานเพิ่มขึ้น	ประชาชนมีแหล่งน้ำทำการเกษตรและมีน้ำเพื่อการอุปโภค-บริโภค	กองช่าง

รายละเอียดโครงการพัฒนา
ที่นำมาจากแผนพัฒนาหมู่บ้านและแผนพัฒนาชุมชน
(พ.ศ. ๒๕๖๖ - ๒๕๗๐)

แบบ ผ.๐๒/๑

องค์การบริหารส่วนตำบลหนองแดง อำเภอนาเชือก จังหวัดมหาสารคาม

- ก. ยุทธศาสตร์จังหวัดที่ ๒ ส่งเสริมการค้า การลงทุน และการท่องเที่ยวเชิงสร้างสรรค์และวัฒนธรรม เป็นมิตรกับสิ่งแวดล้อม
- ข. ยุทธศาสตร์การพัฒนา ของ อปท. ในเขตจังหวัดที่ ๓ การพัฒนาโครงสร้างการผลิตและสร้างความมั่นคงทางเศรษฐกิจในท้องถิ่น (แนวทางการพัฒนาที่ ๒)
๑. ยุทธศาสตร์การพัฒนาด้านโครงสร้างพื้นฐาน

๑.๑ แผนงานอุสาหกรรมและการโยธา

ที่	โครงการ	วัตถุประสงค์	เป้าหมาย (ผลผลิตของโครงการ)	งบประมาณ					ตัวชี้วัด (KPI)	ผลที่คาดว่าจะได้รับ	หน่วยงาน รับผิดชอบหลัก
				๒๕๖๖ (บาท)	๒๕๖๗ (บาท)	๒๕๖๘ (บาท)	๒๕๖๙ (บาท)	๒๕๗๐ (บาท)			
๑๐๔.	ก่อสร้างฝายกั้นน้ำ ลำ ห้วยโคก หมู่ที่ ๙ ลำ ห้วยโคกตอนบน	เพื่อให้ประชาชนมี แหล่งน้ำทำการเกษตร และมีน้ำเพื่อการ อุปโภค-บริโภค	๑ แห่ง	-	-	๒,๐๐๐,๐๐๐	-	-	ที่เก็บน้ำที่ได้ มาตรฐาน เพิ่มขึ้น	ประชาชนมีแหล่ง น้ำทำการเกษตร และมีน้ำเพื่อการ อุปโภค-บริโภค	กองช่าง
๑๐๕.	ก่อสร้างร่องระบายน้ำ หมู่ที่ ๙ บ้านนาย สงกา - วัดบุญมาจันทร์ ประสิทธิ์	เพื่อให้ประชาชน ได้รับความสะดวก และไม่เกิดน้ำท่วมขัง ประสิทธิ์	กว้าง ๐.๒๐ ยาว ๒๐๐ เมตร	-	-	๔๐,๐๐๐	-	-	ร่องระบายน้ำ ที่ได้มาตรฐาน เพิ่มขึ้น	ประชาชนได้รับ ความสะดวกและ ไม่เกิดน้ำท่วมขัง	กองช่าง
๑๐๖.	ก่อสร้างร่องระบายน้ำ รอบหมู่บ้าน หมู่ที่ ๙	เพื่อให้ประชาชน ได้รับความสะดวก และไม่เกิดน้ำท่วมขัง	ร่องระบายน้ำ	-	-	-	-	๑๕๐,๐๐๐	ร่องระบายน้ำ ที่ได้มาตรฐาน เพิ่มขึ้น	เพื่อให้ประชาชน ได้รับความ สะดวกและไม่ เกิดน้ำท่วมขัง	กองช่าง

รายละเอียดโครงการพัฒนา
ที่นำมาจากแผนพัฒนาหมู่บ้านและแผนพัฒนาชุมชน
(พ.ศ. ๒๕๖๖ - ๒๕๗๐)

แบบ ผ.๐๒/๑

องค์การบริหารส่วนตำบลหนองแดง อำเภอนาเชือก จังหวัดมหาสารคาม

- ก. ยุทธศาสตร์จังหวัดที่ ๒ ส่งเสริมการค้า การลงทุน และการท่องเที่ยวเชิงสร้างสรรค์และวัฒนธรรม เป็นมิตรกับสิ่งแวดล้อม
ข. ยุทธศาสตร์การพัฒนา ของ อปท. ในเขตจังหวัดที่ ๓ การพัฒนาโครงสร้างการผลิตและสร้างความมั่นคงทางเศรษฐกิจในท้องถิ่น (แนวทางการพัฒนาที่ ๒)

๑. ยุทธศาสตร์การพัฒนาด้านโครงสร้างพื้นฐาน

๑.๑ แผนงานอุสาหกรรมและการโยธา

ที่	โครงการ	วัตถุประสงค์	เป้าหมาย (ผลผลิตของโครงการ)	งบประมาณ					ตัวชี้วัด (KPI)	ผลที่คาดว่าจะได้รับ	หน่วยงาน รับผิดชอบหลัก
				๒๕๖๖ (บาท)	๒๕๖๗ (บาท)	๒๕๖๘ (บาท)	๒๕๖๙ (บาท)	๒๕๗๐ (บาท)			
๑๐๗.	ก่อสร้างร่องระบายน้ำแบบ (ครึ่งท่อ - ร่องตัวยู) หมู่ที่ ๑๐	เพื่อให้ประชาชนได้รับความสะดวกและไม่เกิดน้ำท่วมขัง	ภายในหมู่ที่ ๑๐ แห่ง	-	-	-	๑๐๐,๐๐๐	-	ร่องระบายน้ำที่ได้มาตรฐานเพิ่มขึ้น	ประชาชนได้รับความสะดวกและไม่เกิดน้ำท่วมขัง	กองช่าง
๑๐๘.	ขุดเจาะบาดาลเพื่อการเกษตร หมู่ที่ ๑	เพื่อให้ประชาชนมีแหล่งน้ำทำการเกษตรและมีน้ำเพื่อการอุปโภค-บริโภค	ขุดเจาะบ่อน้ำบาดาลเพื่อการเกษตร หมู่ที่ ๑	-	-	-	๑๐๐,๐๐๐	-	บ่อน้ำบาดาลที่ได้มาตรฐาน	ประชาชนมีน้ำใช้ในการเกษตรที่พอเพียงในการทำเกษตรและอุปโภค-บริโภค	กองช่าง
๑๐๙.	ขุดลอกลำห้วยคูขาด หมู่ที่ ๒ จากหน้าฝาย มข.๒๗ พร้อมวางท่อ	เพื่อให้ประชาชนมีแหล่งน้ำทำการเกษตรและมีน้ำเพื่อการอุปโภค-บริโภค	ขนาดกว้าง ๑๔ เมตร ยาว ๑,๐๐๐ เมตร ลึกเฉลี่ย ๓.๕๐ เมตร วางท่อ ๐.๖๐x ๑.๐๐ เมตร ๒ จุดๆ ละ ๑๐ ท่อน	-	-	-	-	๑,๒๔๑,๐๐๐	แหล่งน้ำที่ได้มาตรฐาน	ประชาชนมีแหล่งน้ำทำการเกษตรอุปโภค-บริโภค	กองช่าง

รายละเอียดโครงการพัฒนา
ที่นำมาจากแผนพัฒนาหมู่บ้านและแผนพัฒนาชุมชน
(พ.ศ. ๒๕๖๖ - ๒๕๗๐)

แบบ ผ.๐๒/๑

องค์การบริหารส่วนตำบลหนองแดง อำเภอนาเชือก จังหวัดมหาสารคาม

- ก. ยุทธศาสตร์จังหวัดที่ ๒ ส่งเสริมการค้า การลงทุน และการท่องเที่ยวเชิงสร้างสรรค์และวัฒนธรรม เป็นมิตรกับสิ่งแวดล้อม
- ข. ยุทธศาสตร์การพัฒนา ของ อบท. ในเขตจังหวัดที่ ๓ การพัฒนาโครงสร้างการผลิตและสร้างความมั่นคงทางเศรษฐกิจในท้องถิ่น (แนวทางการพัฒนาที่ ๒)
๑. ยุทธศาสตร์การพัฒนาด้านโครงสร้างพื้นฐาน

๑.๑ แผนงานอุสาหกรรมและการโยธา

ที่	โครงการ	วัตถุประสงค์	เป้าหมาย (ผลผลิตของโครงการ)	งบประมาณ					ตัวชี้วัด (KPI)	ผลที่คาดว่าจะได้รับ	หน่วยงานรับผิดชอบหลัก
				๒๕๖๖ (บาท)	๒๕๖๗ (บาท)	๒๕๖๘ (บาท)	๒๕๖๙ (บาท)	๒๕๗๐ (บาท)			
๑๑๐.	ชุดร่องระบายน้ำ รอบป่าช้า หมู่ที่ ๓	เพื่อให้ประชาชนมีแหล่งน้ำทำการเกษตรและมีน้ำเพื่อการอุปโภค-บริโภค	ขนาดกว้าง ๖ เมตร ยาว ๘๒๐ ลึก ๕ เมตร	๗๓๘,๐๐๐	-	-	-	-	แหล่งน้ำที่ได้มาตรฐาน	ประชาชนได้รับความสะดวกและไม่เกิดน้ำท่วมขัง	กองช่าง
๑๑๑.	ซ่อมแซมฝายน้ำล้นลำห้วยหินหมู่ที่ ๓	เพื่อให้ประชาชนมีแหล่งน้ำทำการเกษตรและมีน้ำเพื่อการอุปโภค-บริโภค	ซ่อมแซมฝายน้ำล้น ๑ แห่ง	-	๑๐๐,๐๐๐	-	-	-	แหล่งน้ำที่ได้มาตรฐาน	ประชาชนมีแหล่งน้ำทำการเกษตรและมีน้ำเพื่อการอุปโภค-บริโภค	กองช่าง
๑๑๒.	ซ่อมแซมฝายน้ำล้นหนองขามหมู่ที่ ๓	เพื่อให้ประชาชนมีแหล่งน้ำทำการเกษตรและมีน้ำเพื่อการอุปโภค-บริโภค	ซ่อมแซมฝายน้ำล้น ๑ แห่ง	-	-	-	๑๐๐,๐๐๐	-	แหล่งน้ำที่ได้มาตรฐาน	ประชาชนมีแหล่งน้ำทำการเกษตรและมีน้ำเพื่อการอุปโภค-บริโภค	กองช่าง

รายละเอียดโครงการพัฒนา
ที่นำมาจากแผนพัฒนาหมู่บ้านและแผนพัฒนาชุมชน
(พ.ศ. ๒๕๖๖ - ๒๕๗๐)

แบบ ผ.๐๒/๑

องค์การบริหารส่วนตำบลหนองแดง อำเภอนาเชือก จังหวัดมหาสารคาม

- ก. ยุทธศาสตร์จังหวัดที่ ๒ ส่งเสริมการค้า การลงทุน และการท่องเที่ยวเชิงสร้างสรรค์และวัฒนธรรม เป็นมิตรกับสิ่งแวดล้อม
- ข. ยุทธศาสตร์การพัฒนา ของ อปท. ในเขตจังหวัดที่ ๓ การพัฒนาโครงสร้างการผลิตและสร้างความมั่นคงทางเศรษฐกิจในท้องถิ่น (แนวทางการพัฒนาที่ ๒)
๑. ยุทธศาสตร์การพัฒนาด้านโครงสร้างพื้นฐาน

๑.๑ แผนงานอุสาหกรรมและการโยธา

ที่	โครงการ	วัตถุประสงค์	เป้าหมาย (ผลผลิตของโครงการ)	งบประมาณ					ตัวชี้วัด (KPI)	ผลที่คาดว่าจะได้รับ	หน่วยงาน รับผิดชอบหลัก
				๒๕๖๖ (บาท)	๒๕๖๗ (บาท)	๒๕๖๘ (บาท)	๒๕๖๙ (บาท)	๒๕๗๐ (บาท)			
๑๑๓.	ปรับปรุงซ่อมแซมฝาย ท่อทางข้าม หมู่ที่ ๔ ลำห้วยหางหว้า ตอนบนข้างที่นานางยุ ราวัลย์ แก้วกาสี	เพื่อให้ประชาชนมี แหล่งน้ำทำ การเกษตรและมี น้ำเพื่อการอุปโภค- บริโภค	๑ แห่ง	๑๐๐,๐๐๐	-	-	-	-	ฝายกั้นน้ำที่มี มาตรฐานขึ้น	ประชาชนมีแหล่ง น้ำทำการเกษตร และมีน้ำเพื่อการ อุปโภค-บริโภค	กองช่าง
๑๑๔.	ปรับปรุงซ่อมแซมฝาย ท่อทางข้าม หมู่ที่ ๔ ห้วยหางหว้าตอนบน ข้างที่นานางกัญญา แทนคำ	เพื่อให้ประชาชน มีแหล่งน้ำทำ การเกษตรและมี น้ำเพื่อการ อุปโภค-บริโภค	๑ แห่ง	-	-	-	๑๐๐,๐๐๐	-	ฝายกั้นน้ำที่มี มาตรฐานขึ้น	ประชาชนมีแหล่ง น้ำทำการเกษตร และมีน้ำเพื่อการ อุปโภค-บริโภค	กองช่าง
๑๑๕.	ปรับปรุงซ่อมแซมฝาย ท่อทางข้าม หมู่ที่ ๔ ใน ลำห้วยหนองไร่ข้างวัด บ้านเก่าใหญ่	เพื่อให้ประชาชน มีแหล่งน้ำทำ การเกษตรและมี น้ำเพื่อการ อุปโภค-บริโภค	๑ แห่ง	๑๐๐,๐๐๐	-	-	-	-	ฝายกั้นน้ำที่มี มาตรฐานขึ้น	ประชาชนมีน้ำใช้ ในการเกษตรที่ พอเพียง	กองช่าง

รายละเอียดโครงการพัฒนา
ที่นำมาจากแผนพัฒนาหมู่บ้านและแผนพัฒนาชุมชน
(พ.ศ. ๒๕๖๖ - ๒๕๗๐)

แบบ ผ.๐๒/๑

องค์การบริหารส่วนตำบลหนองแดง อำเภอนาเชือก จังหวัดมหาสารคาม

- ก. ยุทธศาสตร์จังหวัดที่ ๒ ส่งเสริมการค้า การลงทุน และการท่องเที่ยวเชิงสร้างสรรค์และวัฒนธรรม เป็นมิตรกับสิ่งแวดล้อม
- ข. ยุทธศาสตร์การพัฒนา ของ อบท. ในเขตจังหวัดที่ ๓ การพัฒนาโครงสร้างการผลิตและสร้างความมั่นคงทางเศรษฐกิจในท้องถิ่น (แนวทางการพัฒนาที่ ๒)
๑. ยุทธศาสตร์การพัฒนาด้านโครงสร้างพื้นฐาน

๑.๑ แผนงานอุสาหกรรมและการโยธา

ที่	โครงการ	วัตถุประสงค์	เป้าหมาย (ผลผลิตของโครงการ)	งบประมาณ					ตัวชี้วัด (KPI)	ผลที่คาดว่าจะได้รับ	หน่วยงาน รับผิดชอบหลัก
				๒๕๖๖ (บาท)	๒๕๖๗ (บาท)	๒๕๖๘ (บาท)	๒๕๖๙ (บาท)	๒๕๗๐ (บาท)			
๑๑๖.	วางท่อระบายน้ำพร้อมบ่อพัก หมู่ที่ ๔ ภายในบ้านเก่าใหญ่	เพื่อให้ประชาชนมีน้ำใช้ในการเกษตรที่พอเพียง	๑ แห่ง	-	-	-	๑๐๐,๐๐๐	-	จำนวนท่อที่มีมาตรฐานเพิ่มขึ้น	ประชาชนมีน้ำใช้ในการเกษตรที่พอเพียง	กองช่าง
๑๑๗.	ขุดลอกลำห้วยแคน หมู่ที่ ๔ ทิศตะวันออก บ้านเก่าใหญ่	เพื่อให้ประชาชนมีแหล่งน้ำทำการเกษตรและมีน้ำเพื่อการอุปโภค-บริโภค	ขนาดกว้าง ๑๘ เมตร ยาว ๔๔๐ เมตร ลึกเฉลี่ย ๓.๕๐ เมตร วางท่อ ๐.๖๐x๑.๐๐ เมตร จำนวน ๑๐ ท่อน	-	-	๗๙๓,๔๐๐	-	-	แหล่งน้ำที่ได้มาตรฐาน	ประชาชนมีแหล่งน้ำใช้เพื่อทำการเกษตรและอุปโภค - บริโภค	กองช่าง
๑๑๘	ขุดลอกลำห้วยทางหัวตอนบน หมู่ที่ ๔ ทิศตะวันตกเฉียงเหนือ	เพื่อให้ประชาชนมีแหล่งน้ำทำการเกษตรและมีน้ำเพื่อการอุปโภค-บริโภค	ขนาดกว้าง ๑๐ เมตร ยาว ๖๐๐ ลึก ๓ เมตร วางท่อ จำนวน ๑๐ ท่อน	-	-	-	-	๒๐,๖๐๐	แหล่งน้ำที่ได้มาตรฐาน	ประชาชนมีแหล่งน้ำใช้เพื่อทำการเกษตรและอุปโภค - บริโภค	กองช่าง

รายละเอียดโครงการพัฒนา
ที่นำมาจากแผนพัฒนาหมู่บ้านและแผนพัฒนาชุมชน
(พ.ศ. ๒๕๖๖ - ๒๕๗๐)

แบบ ผ.๐๒/๑

องค์การบริหารส่วนตำบลหนองแดง อำเภอนาเชือก จังหวัดมหาสารคาม

- ก. ยุทธศาสตร์จังหวัดที่ ๒ ส่งเสริมการค้า การลงทุน และการท่องเที่ยวเชิงสร้างสรรค์และวัฒนธรรม เป็นมิตรกับสิ่งแวดล้อม
ข. ยุทธศาสตร์การพัฒนา ของ อปท. ในเขตจังหวัดที่ ๓ การพัฒนาโครงสร้างการผลิตและสร้างความมั่นคงทางเศรษฐกิจในท้องถิ่น (แนวทางการพัฒนาที่ ๒)

๑. ยุทธศาสตร์การพัฒนาด้านโครงสร้างพื้นฐาน

๑.๑ แผนงานอุสาหกรรมและการโยธา

ที่	โครงการ	วัตถุประสงค์	เป้าหมาย (ผลผลิตของโครงการ)	งบประมาณ					ตัวชี้วัด (KPI)	ผลที่คาดว่าจะได้รับ	หน่วยงาน รับผิดชอบหลัก
				๒๕๖๖ (บาท)	๒๕๖๗ (บาท)	๒๕๖๘ (บาท)	๒๕๖๙ (บาท)	๒๕๗๐ (บาท)			
๑๑๙.	ขุดลอกลำห้วยทางหัว ตอนล่าง หมู่ที่ ๔ ทิศ ตะวันออกเฉียงใต้	เพื่อให้ประชาชนมี แหล่งน้ำทำ การเกษตรและมี น้ำเพื่อการอุปโภค- บริโภค	ขนาดกว้าง ๑๐ เมตร ยาว ๘๐๐ เมตร ลึกเฉลี่ย ๓.๐๐ เมตร วางท่อ ๐.๖๐x๑.๐๐ เมตร จำนวน ๓ แถวๆละ ๑๐ ท่อน	-	-	-	-	๖๙๖,๐๐๐	แหล่งน้ำที่ได้ มาตรฐาน	ประชาชนมีแหล่ง น้ำใช้เพื่อทำ การเกษตรและ อุปโภค - บริโภค	กองช่าง
๑๒๐.	วางท่อหมู่ที่ ๕ วางท่อ ๑๐๐ จำนวน ๒ แถว นายนายภูมิศักดิ์	เพื่อให้ประชาชน มีแหล่งน้ำทำ การเกษตรที่ เพียงพอ	จำนวน ๑ แห่ง	-	-	-	-	๓๐,๐๐๐	จำนวนท่อที่ ได้มาตรฐาน	ประชาชนมีน้ำใช้ ในการเกษตรที่ เพียงพอ	กองช่าง
๑๒๑.	ติดตั้งระบบไฟฟ้าส่อง สว่างแบบโซล่าเซลล์ ตลาดชุมชนร่วมแต่ หมู่ ที่ ๑	เพื่อให้ประชาชน มีความปลอดภัย ในชีวิตและ ทรัพย์สิน	ติดตั้งระบบไฟฟ้าส่องสว่าง แบบโซล่าเซลล์ภายในตลาด ร่วมแต่ จำนวน ๖ ต้น	-	๒๗๐,๐๐๐	-	-	-	ติดตั้งไฟฟ้า สาธารณะใน แต่ละปี	ประชาชนมีความ ปลอดภัยในชีวิต และทรัพย์สิน	กองช่าง

รายละเอียดโครงการพัฒนา
ที่นำมาจากแผนพัฒนาหมู่บ้านและแผนพัฒนาชุมชน
(พ.ศ. ๒๕๖๖ - ๒๕๗๐)

แบบ ผ.๐๒/๑

องค์การบริหารส่วนตำบลหนองแดง อำเภอนาเชือก จังหวัดมหาสารคาม

- ก. ยุทธศาสตร์จังหวัดที่ ๒ ส่งเสริมการค้า การลงทุน และการท่องเที่ยวเชิงสร้างสรรค์และวัฒนธรรม เป็นมิตรกับสิ่งแวดล้อม
- ข. ยุทธศาสตร์การพัฒนา ของ อปท. ในเขตจังหวัดที่ ๓ การพัฒนาโครงสร้างการผลิตและสร้างความมั่นคงทางเศรษฐกิจในท้องถิ่น (แนวทางการพัฒนาที่ ๒)
๑. ยุทธศาสตร์การพัฒนาด้านโครงสร้างพื้นฐาน

๑.๑ แผนงานอุสาหกรรมและการโยธา

ที่	โครงการ	วัตถุประสงค์	เป้าหมาย (ผลผลิตของโครงการ)	งบประมาณ					ตัวชี้วัด (KPI)	ผลที่คาดว่าจะได้รับ	หน่วยงาน รับผิดชอบหลัก
				๒๕๖๖ (บาท)	๒๕๖๗ (บาท)	๒๕๖๘ (บาท)	๒๕๖๙ (บาท)	๒๕๗๐ (บาท)			
๑๒๒.	ขยายเขตไฟฟ้าเพื่อ การเกษตร หมู่ที่ ๑	เพื่อให้ประชาชนมี ไฟฟ้าใช้เพื่อ การเกษตร	ระยะทาง ๕๐๐ เมตร จำนวน ๑๓ ต้น		-	๑๕๖,๐๐๐	-	-	ขยายเขต ไฟฟ้าเพื่อ การเกษตรใน แต่ละปี	ประชาชนมีไฟฟ้า ใช้เพื่อการเกษตร	กองช่าง
๑๒๓.	ติดตั้งระบบไฟฟ้าส่อง สว่างแบบโซล่าเซลล์ หมู่ที่ ๓	เพื่อให้ประชาชน มีความปลอดภัย ในชีวิตและ ทรัพย์สิน	ติดตั้งระบบไฟฟ้าส่องสว่าง แบบโซล่าเซลล์ หมู่ที่ ๓ จำนวน ๑๐ ต้น		-	-	๔๕๐,๐๐๐	-	ติดตั้งไฟฟ้า สาธารณะใน แต่ละปี	ประชาชนมีความ ปลอดภัยในชีวิต และทรัพย์สิน	กองช่าง
๑๒๔.	ขยายเขตไฟฟ้าแรงต่ำ และลงหม้อแปลงใหม่ หมู่ที่ ๔ ลงตามถนน คสล. คันคูห้วยแคน- ถนนหินคลุกสระหนอง ไร่	เพื่อให้ประชาชน มีไฟฟ้าใช้อย่าง ทั่วถึง	ระยะทาง ๖๐๐ เมตรจำนวน เสาไฟฟ้า ๑๔ ต้น หม้อแปลง ๓๐ แอมป์ ๑ หม้อ		๕๓๐,๐๐๐	-	-	-	ขยายเขต ไฟฟ้าในแต่ละ ปี	ประชาชนมีไฟฟ้า ใช้อย่างทั่วถึง	กองช่าง

รายละเอียดโครงการพัฒนา
ที่นำมาจากแผนพัฒนาหมู่บ้านและแผนพัฒนาชุมชน
(พ.ศ. ๒๕๖๖ - ๒๕๗๐)

แบบ ผ.๐๒/๑

องค์การบริหารส่วนตำบลหนองแดง อำเภอนาเชือก จังหวัดมหาสารคาม

- ก. ยุทธศาสตร์จังหวัดที่ ๒ ส่งเสริมการค้า การลงทุน และการท่องเที่ยวเชิงสร้างสรรค์และวัฒนธรรม เป็นมิตรกับสิ่งแวดล้อม
- ข. ยุทธศาสตร์การพัฒนา ของ อปท. ในเขตจังหวัดที่ ๓ การพัฒนาโครงสร้างการผลิตและสร้างความมั่นคงทางเศรษฐกิจในท้องถิ่น (แนวทางการพัฒนาที่ ๒)
๑. ยุทธศาสตร์การพัฒนาด้านโครงสร้างพื้นฐาน

๑.๑ แผนงานอุตสาหกรรมและการโยธา

ที่	โครงการ	วัตถุประสงค์	เป้าหมาย (ผลผลิตของโครงการ)	งบประมาณ					ตัวชี้วัด (KPI)	ผลที่คาดว่าจะได้รับ	หน่วยงาน รับผิดชอบหลัก
				๒๕๖๖ (บาท)	๒๕๖๗ (บาท)	๒๕๖๘ (บาท)	๒๕๖๙ (บาท)	๒๕๗๐ (บาท)			
๑๒๕.	ขยายเขตไฟฟ้าแรงต่ำ หมู่ที่ ๔ ช่างถนน คสล. อ่างปู้ตาแคนทอง	เพื่อให้ประชาชนมีไฟฟ้าใช้อย่างทั่วถึง	ระยะทาง ๒๐๐ เมตร จำนวนเสาไฟฟ้า ๕ ต้น	-	๖๐,๐๐๐	-	-	-	ขยายเขตไฟฟ้าในแต่ละปี	ประชาชนมีไฟฟ้าใช้อย่างทั่วถึง	กองช่าง
๑๒๖.	ขยายเขตไฟฟ้าส่องสว่างโซล่าเซลล์ หมู่ที่ ๖ วังหิน - หนองแต้	เพื่อให้ประชาชนมีความปลอดภัยในชีวิตและทรัพย์สิน	ขยายเขตไฟฟ้าส่องสว่างแบบโซล่าเซลล์ จำนวน ๑๐ ต้น	-	-	-	๔๕๐,๐๐๐	-	ขยายเขตไฟฟ้าในแต่ละปี	ประชาชนมีความปลอดภัยในชีวิตและทรัพย์สิน	กองช่าง
๑๒๗.	ขยายเขตไฟฟ้าส่องสว่างโซล่าเซลล์หมู่ที่ ๖ เส้นวังหิน - โคกสูง	เพื่อให้ประชาชนมีความปลอดภัยในชีวิตและทรัพย์สิน	ขยายเขตไฟฟ้าส่องสว่างแบบโซล่าเซลล์ จำนวน ๑๐ ต้น	-	-	-	-	๔๕๐,๐๐๐	ขยายเขตไฟฟ้าในแต่ละปี	ประชาชนมีความปลอดภัยในชีวิตและทรัพย์สิน	กองช่าง
๑๒๘.	ขยายเขตไฟฟ้าส่องสว่างโซล่าเซลล์ หมู่ที่ ๖ วังหิน - หนองคูขาด	เพื่อให้ประชาชนมีความปลอดภัยในชีวิตและทรัพย์สิน	ขยายเขตไฟฟ้าส่องสว่างแบบโซล่าเซลล์ จำนวน ๑๐ ต้น	๔๕๐,๐๐๐	-	-	-	-	ขยายเขตไฟฟ้าในแต่ละปี	ประชาชนมีความปลอดภัยในชีวิตและทรัพย์สิน	กองช่าง

รายละเอียดโครงการพัฒนา
ที่นำมาจากแผนพัฒนาหมู่บ้านและแผนพัฒนาชุมชน
(พ.ศ. ๒๕๖๖ - ๒๕๗๐)

แบบ ผ.๐๒/๑

องค์การบริหารส่วนตำบลหนองแดง อำเภอนาเชือก จังหวัดมหาสารคาม

- ก. ยุทธศาสตร์จังหวัดที่ ๒ ส่งเสริมการค้า การลงทุน และการท่องเที่ยวเชิงสร้างสรรค์และวัฒนธรรม เป็นมิตรกับสิ่งแวดล้อม
 ข. ยุทธศาสตร์การพัฒนา ของ อปท. ในเขตจังหวัดที่ ๓ การพัฒนาโครงสร้างการผลิตและสร้างความมั่นคงทางเศรษฐกิจในท้องถิ่น (แนวทางการพัฒนาที่ ๒)

๑. ยุทธศาสตร์การพัฒนาด้านโครงสร้างพื้นฐาน

๑.๑ แผนงานอุสาหกรรมและการโยธา

ที่	โครงการ	วัตถุประสงค์	เป้าหมาย (ผลผลิตของโครงการ)	งบประมาณ					ตัวชี้วัด (KPI)	ผลที่คาดว่าจะได้รับ	หน่วยงาน รับผิดชอบหลัก
				๒๕๖๖ (บาท)	๒๕๖๗ (บาท)	๒๕๖๘ (บาท)	๒๕๖๙ (บาท)	๒๕๗๐ (บาท)			
๑๒๙.	ขยายเขตไฟฟ้าส่องสว่างโซล่าเซลล์หมู่ที่ ๖ เส้นวังหิน - โสภกา	เพื่อให้ประชาชนมีความปลอดภัยในชีวิตและทรัพย์สิน	ขยายเขตไฟฟ้าส่องสว่างแบบโซล่าเซลล์ จำนวน ๑๐ ต้น	-	-	-	๔๕๐,๐๐๐	-	ขยายเขตไฟฟ้าในแต่ละปี	ประชาชนมีความปลอดภัยในชีวิตและทรัพย์สิน	กองช่าง
๑๓๐.	ขยายเขตไฟฟ้าแรงต่ำหมู่ที่ ๘ จากบ้านนาย ทศพล นอนสีหา ถึงนาย นาย ศรารุช หวานจิตร	เพื่อให้ประชาชนมีไฟฟ้าใช้อย่างทั่วถึง	ระยะทางยาว ๙๐๐ เมตร จำนวน ๒๒ ต้น	๒๔๖,๐๐๐	-	-	-	-	ขยายเขตไฟฟ้าในแต่ละปี	ประชาชนมีไฟฟ้าใช้อย่างทั่วถึง	กองช่าง
๑๓๑.	ติดตั้งระบบไฟฟ้าส่องสว่างหมู่ที่ ๘ ภายในหมู่บ้าน	เพื่อให้ประชาชนมีความปลอดภัยในชีวิตและทรัพย์สิน	ติดตั้งไฟภายในหมู่บ้าน ๑๐ จุด	-	-	-	๔๕๐,๐๐๐	-	ติดตั้งไฟฟ้าสาธารณะในแต่ละปี	ประชาชนมีความปลอดภัยในชีวิตและทรัพย์สิน	กองช่าง
๑๓๒.	ขยายเขตไฟฟ้าแรงต่ำหมู่ที่ ๙ จากนาย นาย อุบล - นานายสุภาพ	เพื่อให้ประชาชนมีไฟฟ้าใช้อย่างทั่วถึง	ระยะทาง ๖๐๐ เมตร	๑๘๐,๐๐๐	-	-	-	-	ขยายเขตไฟฟ้าในแต่ละปี	ประชาชนมีไฟฟ้าใช้อย่างทั่วถึง	กองช่าง

รายละเอียดโครงการพัฒนา
ที่นำมาจากแผนพัฒนาหมู่บ้านและแผนพัฒนาชุมชน
(พ.ศ. ๒๕๖๖ - ๒๕๗๐)

แบบ ผ.๐๒/๑

องค์การบริหารส่วนตำบลหนองแดง อำเภอนาเชือก จังหวัดมหาสารคาม

- ก. ยุทธศาสตร์จังหวัดที่ ๒ ส่งเสริมการค้า การลงทุน และการท่องเที่ยวเชิงสร้างสรรค์และวัฒนธรรม เป็นมิตรกับสิ่งแวดล้อม
- ข. ยุทธศาสตร์การพัฒนา ของ อปท. ในเขตจังหวัดที่ ๓ การพัฒนาโครงสร้างการผลิตและสร้างความมั่นคงทางเศรษฐกิจในท้องถิ่น (แนวทางการพัฒนาที่ ๒)
๑. ยุทธศาสตร์การพัฒนาด้านโครงสร้างพื้นฐาน

๑.๑ แผนงานอุสาหกรรมและการโยธา

ที่	โครงการ	วัตถุประสงค์	เป้าหมาย (ผลผลิตของโครงการ)	งบประมาณ					ตัวชี้วัด (KPI)	ผลที่คาดว่าจะได้รับ	หน่วยงาน รับผิดชอบหลัก
				๒๕๖๖ (บาท)	๒๕๖๗ (บาท)	๒๕๖๘ (บาท)	๒๕๖๙ (บาท)	๒๕๗๐ (บาท)			
๑๓๓.	ติดตั้งระบบไฟฟ้าส่องสว่างหมู่ที่ ๑๐ ภายในหมู่บ้าน จากบ้านนางสม จูรีรัตน์ – บ้านนายประมวล แทนคำ	เพื่อให้ประชาชนมีความปลอดภัยในชีวิตและทรัพย์สิน	จำนวน ๑๐ ต้น	-	-	-	๑๒๐,๐๐๐	-	ติดตั้งไฟฟ้าสาธารณะในแต่ละปี	ประชาชนมีความปลอดภัยในชีวิตและทรัพย์สิน	กองช่าง
๑๓๔.	ติดตั้งไฟฟ้าแบบโซลาร์เซลล์ หมู่ที่ ๑๐ เพื่อการเกษตร	เพื่อให้ประชาชนมีไฟฟ้าใช้เพื่อการเกษตร	ติดตั้งไฟฟ้าส่องสว่างแบบโซลาร์เซลล์ ๑๐ ต้น	-	-	๔๕๐,๐๐๐	-	-	ติดตั้งไฟฟ้าสาธารณะในแต่ละปี	ประชาชนมีไฟฟ้าใช้เพื่อการเกษตร	กองช่าง

รายละเอียดโครงการพัฒนา
แผนพัฒนาท้องถิ่น (พ.ศ. ๒๕๖๖ – ๒๕๗๐)
สำหรับ โครงการที่เกี่วข้องกับขององค์กรปกครองส่วนท้องถิ่น
องค์การบริหารส่วนตำบลหนองแดง อำเภอนาเชือก จังหวัดมหาสารคาม

ก. ยุทธศาสตร์จังหวัดที่ ๒ ส่งเสริมการค้า การลงทุน และการท่องเที่ยวเชิงสร้างสรรค์และวัฒนธรรม เป็นมิตรกับสิ่งแวดล้อม

ข. ยุทธศาสตร์การพัฒนา ของ อปท. ในเขตจังหวัดที่ ๓ การพัฒนาโครงสร้างการผลิตและสร้างความมั่นคงทางเศรษฐกิจในท้องถิ่น (แนวทางการพัฒนาที่ ๒)

๑. ยุทธศาสตร์การพัฒนาด้านโครงสร้างพื้นฐาน

๑.๑ แผนงานอุตสาหกรรมและการโยธา

ที่	โครงการ	วัตถุประสงค์	เป้าหมาย (ผลผลิตของโครงการ)	งบประมาณ					ตัวชี้วัด (KPI)	ผลที่คาดว่าจะได้รับ	หน่วยงาน รับผิดชอบหลัก
				๒๕๖๖ (บาท)	๒๕๖๗ (บาท)	๒๕๖๘ (บาท)	๒๕๖๙ (บาท)	๒๕๗๐ (บาท)			
๑.	ก่อสร้างถนน คสล. หมู่ที่ ๑ (จากห้าแยกบ้านนางจิ โมครัน ถึงไร่นางเดชา กระจทุม นอก)	เพื่อให้ประชาชนได้ใช้เส้นทางคมนาคมสะดวกและปลอดภัยยิ่งขึ้น	ถนน คสล.ขนาดผิวการจราจรกว้าง ๕.๐๐ เมตร ยาว ๑,๐๐๐ เมตร หนา ๐.๑๕ เมตร หรือมีพื้นที่ก่อสร้างไม่น้อยกว่า ๕,๐๐๐ ตารางเมตร พร้อมป้ายโครงการ	๔,๗๑๓,๐๐๐	-	-	-	-	จำนวนถนนที่ได้มาตรฐานเพิ่มขึ้น	ประชาชนได้รับความสะดวกและปลอดภัยจากการใช้เส้นทางสัญจรและขนส่งผลผลิตทางการเกษตร	กองช่าง
๒.	ก่อสร้างถนน คสล. หมู่ที่ ๑ รอบสระหนองแดง	เพื่อให้ประชาชนได้ใช้เส้นทางคมนาคมสะดวกและปลอดภัยยิ่งขึ้น	ถนน คสล.ขนาดผิวการจราจรกว้าง ๕ เมตร ยาว ๕๐๐ เมตร หนา ๐.๑๕ เมตร หรือมีพื้นที่ก่อสร้างไม่น้อยกว่า ๒,๕๐๐ ตารางเมตร พร้อมป้ายโครงการ		-	-	-	๑,๔๐๐,๐๐๐	จำนวนถนนที่ได้มาตรฐานเพิ่มขึ้น	ประชาชนได้รับความสะดวกและปลอดภัยจากการใช้เส้นทางสัญจรและขนส่งผลผลิตทางการเกษตร	กองช่าง

แผนพัฒนาท้องถิ่น (พ.ศ. ๒๕๖๖ – ๒๕๗๐)
 สำหรับ โครงการที่เกี่วข้องกับขององค์กรปกครองส่วนท้องถิ่น
 องค์การบริหารส่วนตำบลหนองแดง อำเภอนาเชือก จังหวัดมหาสารคาม

แบบ ผ.๐๒/๒

ก. ยุทธศาสตร์จังหวัดที่ ๒ ส่งเสริมการค้า การลงทุน และการท่องเที่ยวเชิงสร้างสรรค์และวัฒนธรรม เป็นมิตรกับสิ่งแวดล้อม
 ข. ยุทธศาสตร์การพัฒนา ของ อปท. ในเขตจังหวัดที่ ๓ การพัฒนาโครงสร้างการผลิตและสร้างความมั่นคงทางเศรษฐกิจในท้องถิ่น (แนวทางการพัฒนาที่ ๒)

๑. ยุทธศาสตร์การพัฒนาด้านโครงสร้างพื้นฐาน

๑.๑ แผนงานอุตสาหกรรมและการโยธา

ที่	โครงการ	วัตถุประสงค์	เป้าหมาย (ผลผลิตของโครงการ)	งบประมาณ					ตัวชี้วัด (KPI)	ผลที่คาดว่าจะได้รับ	หน่วยงาน รับผิดชอบหลัก
				๒๕๖๖ (บาท)	๒๕๖๗ (บาท)	๒๕๖๘ (บาท)	๒๕๖๙ (บาท)	๒๕๗๐ (บาท)			
๓.	ก่อสร้างถนน คสล. หมู่ที่ ๒ (สายจากห้าแยกถึงสระใหม่บ้านนาด่าน)	เพื่อให้ประชาชนได้ใช้เส้นทางคมนาคม สะดวกและปลอดภัยยิ่งขึ้น	ถนน คสล.ขนาดผิวการจราจร กว้าง ๓.๕๐ เมตร ยาว ๑๔๐ เมตร หนา ๐.๑๕ เมตร หรือมีพื้นที่ก่อสร้างไม่น้อยกว่า ๔๙๐ ตารางเมตร พร้อมป้ายโครงการ	-	๒,๗๔๔,๐๐๐	-	-	-	จำนวนถนนที่ได้มาตรฐานเพิ่มขึ้น	ประชาชนได้รับความสะดวกและปลอดภัยจากการใช้เส้นทางสัญจรและขนส่งผลผลิตทางการเกษตร	กองช่าง
๔.	ก่อสร้างถนน คสล.หมู่ที่ ๒ (สายข้างศาลาประชาคม - ลงห้วยคูขาด)	เพื่อให้ประชาชนได้ใช้เส้นทางคมนาคม สะดวกและปลอดภัยยิ่งขึ้น	ถนน คสล.ขนาดผิวการจราจร กว้าง ๔.๐๐ เมตร ยาว ๑๒๐ เมตร หนา ๐.๑๕ เมตร หรือมีพื้นที่ก่อสร้างไม่น้อยกว่า ๔๘๐ ตารางเมตร พร้อมป้ายโครงการ	-	-	๒,๖๘๘,๐๐๐	-	-	จำนวนถนนที่ได้มาตรฐานเพิ่มขึ้น	ประชาชนได้รับความสะดวกและปลอดภัยจากการใช้เส้นทางสัญจรและขนส่งผลผลิตทางการเกษตร	กองช่าง

แผนพัฒนาท้องถิ่น (พ.ศ. ๒๕๖๖ - ๒๕๗๐)
 สำหรับ โครงการที่เกี่วข้องกับขององค์กรปกครองส่วนท้องถิ่น
 องค์การบริหารส่วนตำบลหนองแดง อำเภอนาเชือก จังหวัดมหาสารคาม

แบบ ผ.๐๒/๒

ก. ยุทธศาสตร์จังหวัดที่ ๒ ส่งเสริมการค้า การลงทุน และการท่องเที่ยวเชิงสร้างสรรค์และวัฒนธรรม เป็นมิตรกับสิ่งแวดล้อม
 ข. ยุทธศาสตร์การพัฒนา ของ อปท. ในเขตจังหวัดที่ ๓ การพัฒนาโครงสร้างการผลิตและสร้างความมั่นคงทางเศรษฐกิจในท้องถิ่น (แนวทางการพัฒนาที่ ๒)

๑. ยุทธศาสตร์การพัฒนาด้านโครงสร้างพื้นฐาน

๑.๑ แผนงานอุตสาหกรรมและการโยธา

ที่	โครงการ	วัตถุประสงค์	เป้าหมาย (ผลผลิตของโครงการ)	งบประมาณ					ตัวชี้วัด (KPI)	ผลที่คาดว่าจะได้รับ	หน่วยงาน รับผิดชอบหลัก
				๒๕๖๖ (บาท)	๒๕๖๗ (บาท)	๒๕๖๘ (บาท)	๒๕๖๙ (บาท)	๒๕๗๐ (บาท)			
๕.	ก่อสร้างถนน คสล. หมู่ที่ ๓ บ้านดอนแฮด ถึงบ้านนาด่านหมู่ที่ ๒	เพื่อให้ประชาชนได้ใช้เส้นทางคมนาคมสะดวกและปลอดภัยยิ่งขึ้น	ถนน คสล.ขนาดผิวการจราจร กว้าง ๔.๐๐ เมตร ยาว ๓๘๒ เมตร หนา ๐.๑๕ เมตร หรือมีพื้นที่ก่อสร้างไม่น้อยกว่า ๑,๕๒๘ ตารางเมตร พร้อมป้ายโครงการ	-	๘๕๕,๖๘๐	-	-	-	จำนวนถนนที่ได้มาตรฐานเพิ่มขึ้น	ประชาชนได้รับความสะดวกและปลอดภัยจากการใช้เส้นทางสัญจรและขนส่งผลผลิตทางการเกษตร	กองช่าง
๖.	ก่อสร้างถนน คสล. หมู่ที่ ๓ (จากวัดป่าถึงลำห้วยหิน)	เพื่อให้ประชาชนได้ใช้เส้นทางคมนาคมสะดวกและปลอดภัยยิ่งขึ้น	ขุดลอกหนอง กว้าง ๑๕๐ เมตร ยาว ๒๕๐ เมตร ลึก ๒ เมตร ถนน คสล.ขนาดผิวการจราจร กว้าง ๔.๐๐ เมตร ยาว ๑,๔๙๐ เมตร หนา ๐.๑๕ เมตร หรือมีพื้นที่ก่อสร้างไม่น้อยกว่า ๕,๙๖๐ ตารางเมตร พร้อมป้ายโครงการ		-	-	๓,๓๓๗,๖๐๐	-	จำนวนถนนที่ได้มาตรฐานเพิ่มขึ้น	ประชาชนได้รับความสะดวกและปลอดภัยจากการใช้เส้นทางสัญจรและขนส่งผลผลิตทางการเกษตร	กองช่าง

แผนพัฒนาท้องถิ่น (พ.ศ. ๒๕๖๖ - ๒๕๗๐)
 สำหรับ โครงการที่เกี่วข้องกับภาพขององค์กรปกครองส่วนท้องถิ่น
 องค์การบริหารส่วนตำบลหนองแดง อำเภอนาเชือก จังหวัดมหาสารคาม

ก. ยุทธศาสตร์จังหวัดที่ ๒ ส่งเสริมการค้า การลงทุน และการท่องเที่ยวเชิงสร้างสรรค์และวัฒนธรรม เป็นมิตรกับสิ่งแวดล้อม
 ข. ยุทธศาสตร์การพัฒนา ของ อปท. ในเขตจังหวัดที่ ๓ การพัฒนาโครงสร้างการผลิตและสร้างความมั่นคงทางเศรษฐกิจในท้องถิ่น (แนวทางการพัฒนาที่ ๒)

๑. ยุทธศาสตร์การพัฒนาด้านโครงสร้างพื้นฐาน

๑.๑ แผนงานอุตสาหกรรมและการโยธา

ที่	โครงการ	วัตถุประสงค์	เป้าหมาย (ผลผลิตของโครงการ)	งบประมาณ					ตัวชี้วัด (KPI)	ผลที่คาดว่าจะได้รับ	หน่วยงาน รับผิดชอบหลัก
				๒๕๖๖ (บาท)	๒๕๖๗ (บาท)	๒๕๖๘ (บาท)	๒๕๖๙ (บาท)	๒๕๗๐ (บาท)			
๗.	ก่อสร้างถนน คสล.หมู่ ที่ ๔ ทำบ้านเก่าใหญ่ ถึงบ้านห้วยแคน ต. หนองแวง อ.กุดรัง จ. มหาสารคาม	เพื่อให้ประชาชนได้ใช้ เส้นทางคมนาคม สะดวกและปลอดภัย ยิ่งขึ้น	ถนน คสล.ขนาดผิว การจราจรกว้าง ๕.๐๐ เมตร ยาว ๒๐,๐๐๐ เมตร หนา ๐.๑๕ เมตร หรือมีพื้นที่ ก่อสร้างไม่น้อยกว่า ๑๐๐,๐๐๐ ตารางเมตร พร้อมป้ายโครงการ	-	-	-	๕,๗๐๐,๐๐๐	-	จำนวนถนนที่ ได้มาตรฐาน เพิ่มขึ้น	ประชาชนได้รับความ สะดวกและปลอดภัย จากการใช้เส้นทาง สัญจรและขนส่งผล ผลิตทางการเกษตร	กองช่าง
๘.	ก่อสร้างถนน คสล.หมู่ ที่ ๗ (บ้านนายถาวรถึง บ้านนายประดิษฐ์)	เพื่อให้ประชาชนได้ใช้ เส้นทางคมนาคม สะดวกและปลอดภัย ยิ่งขึ้น	ถนน คสล.ขนาดผิว การจราจรกว้าง ๕.๐๐ เมตร ยาว ๓๐๐ เมตร หนา ๐.๑๕ เมตร หรือมีพื้นที่ ก่อสร้างไม่น้อยกว่า ๑,๕๐๐ ตารางเมตร พร้อมป้าย โครงการ	๘๔๐,๐๐๐	-	-	-	-	จำนวนถนนที่ ได้มาตรฐาน เพิ่มขึ้น	ประชาชนได้รับความ สะดวกและปลอดภัย จากการใช้เส้นทาง สัญจรและขนส่งผล ผลิตทางการเกษตร	กองช่าง

แผนพัฒนาท้องถิ่น (พ.ศ. ๒๕๖๖ – ๒๕๗๐)
สำหรับ โครงการที่เกี่วข้องกับภาพขององค์กรปกครองส่วนท้องถิ่น
องค์การบริหารส่วนตำบลหนองแดง อำเภอนาเชือก จังหวัดมหาสารคาม

ก. ยุทธศาสตร์จังหวัดที่ ๒ ส่งเสริมการค้า การลงทุน และการท่องเที่ยวเชิงสร้างสรรค์และวัฒนธรรม เป็นมิตรกับสิ่งแวดล้อม

ข. ยุทธศาสตร์การพัฒนา ของ อปท. ในเขตจังหวัดที่ ๓ การพัฒนาโครงสร้างการผลิตและสร้างความมั่นคงทางเศรษฐกิจในท้องถิ่น (แนวทางการพัฒนาที่ ๒)

๑. ยุทธศาสตร์การพัฒนาด้านโครงสร้างพื้นฐาน

๑.๑ แผนงานอุตสาหกรรมและการโยธา

ที่	โครงการ	วัตถุประสงค์	เป้าหมาย (ผลผลิตของโครงการ)	งบประมาณ					ตัวชี้วัด (KPI)	ผลที่คาดว่าจะได้รับ	หน่วยงาน รับผิดชอบหลัก
				๒๕๖๖ (บาท)	๒๕๖๗ (บาท)	๒๕๖๘ (บาท)	๒๕๖๙ (บาท)	๒๕๗๐ (บาท)			
๙.	ก่อสร้างถนน คสล. หมู่ที่ ๑๐ รอบสระใหม่	เพื่อให้ประชาชนได้ใช้เส้นทางคมนาคมสะดวกและปลอดภัยยิ่งขึ้น	ถนน คสล. ขนาดผิวจราจรกว้าง ๔.๐๐ เมตร ยาว ๓๕๐ เมตร หนา ๐.๑๕ เมตร หรือมีพื้นที่ก่อสร้างไม่น้อยกว่า ๑,๔๐๐ ตารางเมตร พร้อมป้ายโครงการ	๗๘๔,๐๐๐	-	-	-	-	จำนวนถนนที่ได้มาตรฐานเพิ่มขึ้น	ประชาชนได้รับความสะดวกและปลอดภัยจากการใช้เส้นทางสัญจรและขนส่งผลผลิตทางการเกษตร	กองช่าง
๑๐.	เสริมผิวจราจรลงหินคลุก หมู่ที่ ๕ (รอบสะพานบึงแดง เชื่อมถนนสายหน้าวัดป่าโนนสะอาด)	เพื่อให้ประชาชนได้ใช้เส้นทางคมนาคมสะดวกและปลอดภัยยิ่งขึ้น	เสริมผิวจราจรลงหินคลุกรอบสะพานบึงแดง เชื่อมถนนสายหน้าวัดป่าโนนสะอาด ขนาดความกว้าง ๕.๐๐ เมตร ยาว ๒,๐๔๐ เมตร	-	-	-	-	๗๕๔,๘๐๐-	ถนนหินคลุกเพิ่มมากขึ้น	ประชาชนได้รับความสะดวกและปลอดภัยจากการใช้เส้นทางสัญจรและขนส่งผลผลิตทางการเกษตร	กองช่าง
๑๑.	เสริมผิวจราจรลงหินคลุกเส้นทาง (วังหิน - โคกสูง) หมู่ที่ ๖ - โคกสูงหมู่ที่ ๘)๑๐	เพื่อให้ประชาชนได้ใช้เส้นทางคมนาคมสะดวกและปลอดภัยยิ่งขึ้น	ลงหินคลุกเส้นทาง (วังหิน - โคกสูง) ขนาดความกว้าง ๖ เมตร ยาว ๒,๐๐๐ เมตร หรือไม่น้อยกว่า ๑๒,๐๐๐ ตารางเมตร	-	-	-	-	๘๖๔,๐๐๐-	ถนนหินคลุกเพิ่มมากขึ้น	ประชาชนได้รับความสะดวกและปลอดภัยจากการใช้เส้นทางสัญจรและขนส่งผลผลิตทางการเกษตร	กองช่าง

แผนพัฒนาท้องถิ่น (พ.ศ. ๒๕๖๖ - ๒๕๗๐)
 สำหรับ โครงการที่เกี่วข้องกับขององค์กรปกครองส่วนท้องถิ่น
 องค์การบริหารส่วนตำบลหนองแดง อำเภอนาเชือก จังหวัดมหาสารคาม

แบบ ผ.๐๒/๒

ก. ยุทธศาสตร์จังหวัดที่ ๒ ส่งเสริมการค้า การลงทุน และการท่องเที่ยวเชิงสร้างสรรค์และวัฒนธรรม เป็นมิตรกับสิ่งแวดล้อม
 ข. ยุทธศาสตร์การพัฒนา ของ อปท. ในเขตจังหวัดที่ ๓ การพัฒนาโครงสร้างการผลิตและสร้างความมั่นคงทางเศรษฐกิจในท้องถิ่น (แนวทางการพัฒนาที่ ๒)

๑. ยุทธศาสตร์การพัฒนาด้านโครงสร้างพื้นฐาน

๑.๑ แผนงานอุตสาหกรรมและการโยธา

ที่	โครงการ	วัตถุประสงค์	เป้าหมาย (ผลผลิตของโครงการ)	งบประมาณ					ตัวชี้วัด (KPI)	ผลที่คาดว่าจะได้รับ	หน่วยงาน รับผิดชอบหลัก
				๒๕๖๖ (บาท)	๒๕๖๗ (บาท)	๒๕๖๘ (บาท)	๒๕๖๙ (บาท)	๒๕๗๐ (บาท)			
๑๒.	ลงเสริมผิวจราจรลง หินคลุก หมู่ที่ ๑๐ (จากถนนโสกขุนโป พานถึงถนนวังหินโค สูง)	เพื่อให้ประชาชนได้ใช้ เส้นทางคมนาคม สะดวกและปลอดภัย ยิ่งขึ้น	ลงหินคลุก(จากถนนโสกขุน โปพาน ถึง ถนนวังหินโค สูง) ขนาดความกว้าง ๕ เมตร ยาว ๓,๒๒๐ เมตร หรือไม่น้อยกว่า ๑๖,๑๐๐ ตารางเมตร	-	-	-	-	๑,๑๕๙,๒๐๐	ถนนหินคลุก เพิ่มขึ้น	ประชาชนได้รับความ สะดวกและปลอดภัย จากการใช้เส้นทาง สัญจรและขนส่งผล ผลิตทางการเกษตร	กองช่าง
๑๓.	ขุดร่องระบายน้ำรอบ ป่าช้า หมู่ที่ ๓	เพื่อป้องกันปัญหาน้ำ ท่วมและแก้ไขปัญหาน้ำ ท่วมขัง	ร่องระบายน้ำขนาดความ กว้าง ๖.๐๐ เมตร ยาว ๘๒๐ เมตร ลึก ๕.๐๐ เมตร	๙๑๐,๒๐๐	-	-	-	-	ร่องระบายน้ำ ที่ได้มาตรฐาน เพิ่มขึ้น	ป้องกันปัญหาน้ำท่วม และแก้ไขปัญหาน้ำ ท่วมขัง	กองช่าง

แผนพัฒนาท้องถิ่น (พ.ศ. ๒๕๖๖ - ๒๕๗๐)
 สำหรับ โครงการที่เกี่วข้องกับขององค์กรปกครองส่วนท้องถิ่น
 องค์การบริหารส่วนตำบลหนองแดง อำเภอนาเชือก จังหวัดมหาสารคาม

แบบ ผ.๐๒/๒

ก. ยุทธศาสตร์จังหวัดที่ ๒ ส่งเสริมการค้า การลงทุน และการท่องเที่ยวเชิงสร้างสรรค์และวัฒนธรรม เป็นมิตรกับสิ่งแวดล้อม
 ข. ยุทธศาสตร์การพัฒนา ของ อปท. ในเขตจังหวัดที่ ๓ การพัฒนาโครงสร้างการผลิตและสร้างความมั่นคงทางเศรษฐกิจในท้องถิ่น (แนวทางการพัฒนาที่ ๒)

๑. ยุทธศาสตร์การพัฒนาด้านโครงสร้างพื้นฐาน

๑.๑ แผนงานอุตสาหกรรมและการโยธา

ที่	โครงการ	วัตถุประสงค์	เป้าหมาย (ผลผลิตของโครงการ)	งบประมาณ					ตัวชี้วัด (KPI)	ผลที่คาดว่าจะได้รับ	หน่วยงาน รับผิดชอบหลัก
				๒๕๖๖ (บาท)	๒๕๖๗ (บาท)	๒๕๖๘ (บาท)	๒๕๖๙ (บาท)	๒๕๗๐ (บาท)			
๑๔.	ปรับปรุงซ่อมแซม ถนน คสล.สายบ้านเก่าใหญ่ หมู่ที่ ๔ ถึงบ้านหัวฝาย	เพื่อให้ประชาชนได้ใช้เส้นทางคมนาคม สะดวกและปลอดภัยยิ่งขึ้น	ปรับปรุงซ่อมแซมถนน คสล. โดยถมดินขยายไหล่ทาง ๒ ข้าง ขนาดกว้าง ๑ เมตร ยาว ๘๐๐ เมตร สูงเฉลี่ย ๑ เมตร	๙๗๖,๐๐๐	-	-	-	-	ถนนหินคลุกเพิ่มขึ้น	ประชาชนได้รับความสะดวกและปลอดภัยจากการใช้เส้นทางสัญจรและขนส่งผลผลิตทางการเกษตร	กองช่าง
๑๕.	ขุดร่องระบายน้ำรอบป่าช้า หมู่ที่ ๓	เพื่อป้องกันปัญหาน้ำท่วมและแก้ไขปัญหาน้ำท่วมขัง	ร่องระบายน้ำขนาดความกว้าง ๖.๐๐ เมตร ยาว ๘๒๐ เมตร ลึก ๕.๐๐ เมตร	๙๑๐,๒๐๐	-	-	-	-	ร่องระบายน้ำที่ได้มาตรฐานเพิ่มขึ้น	ป้องกันปัญหาน้ำท่วมและแก้ไขปัญหาน้ำท่วมขัง	กองช่าง

แผนพัฒนาท้องถิ่น (พ.ศ. ๒๕๖๖ – ๒๕๗๐)
สำหรับ โครงการที่เกี่วข้องกับขององค์กรปกครองส่วนท้องถิ่น
องค์การบริหารส่วนตำบลหนองแดง อำเภอนาเชือก จังหวัดมหาสารคาม

แบบ ผ.๐๒/๒

ก. ยุทธศาสตร์จังหวัดที่ ๒ ส่งเสริมการค้า การลงทุน และการท่องเที่ยวเชิงสร้างสรรค์และวัฒนธรรม เป็นมิตรกับสิ่งแวดล้อม
ข. ยุทธศาสตร์การพัฒนา ของ อปท. ในเขตจังหวัดที่ ๓ การพัฒนาโครงสร้างการผลิตและสร้างความมั่นคงทางเศรษฐกิจในท้องถิ่น (แนวทางการพัฒนาที่ ๒)

๑. ยุทธศาสตร์การพัฒนาด้านโครงสร้างพื้นฐาน

๑.๑ แผนงานอุตสาหกรรมและการโยธา

ที่	โครงการ	วัตถุประสงค์	เป้าหมาย (ผลผลิตของโครงการ)	งบประมาณ					ตัวชี้วัด (KPI)	ผลที่คาดว่าจะได้รับ	หน่วยงาน รับผิดชอบหลัก
				๒๕๖๖ (บาท)	๒๕๖๗ (บาท)	๒๕๖๘ (บาท)	๒๕๖๙ (บาท)	๒๕๗๐ (บาท)			
๑๖.	ปรับปรุงซ่อมแซม ถนนคันคูห้วยทาง ห้วย โดยปรับเกรดลง ลูกรัง หมู่ที่ ๔	เพื่อให้ประชาชนมีน้ำ ใช้ในการเกษตรที่ พอเพียง	ปรับปรุงซ่อมแซมถนนคันคู ห้วยทางห้วย โดยปรับเกรด ลงลูกรัง หมู่ที่ ๔ กว้าง ๓.๕๐ เมตร ยาว ๘๐๐ เมตร หนา ๐.๒๐ เมตร หรือไม่น้อยกว่า ๒,๘๐๐ ตารางเมตร	-	-	-	๘๘๗,๖๐๐	-	คันคูห้วยทาง ห้วย	ประชาชนมีน้ำใช้ในการเกษตรที่พอเพียง	กองช่าง
๑๗.	ขุดลอกหนองขาม-ลำ ห้วยแคน หมู่ที่ ๓	เพื่อให้ประชาชนมี แหล่งน้ำทำ การเกษตรและมีน้ำ เพื่อการอุปโภค- บริโภค	ขุดลอกหนองขามถึงลำห้วย แคน ขนาดความกว้าง ๒๐ เมตร ยาว ๙๗๐ เมตร ลึก ๒ เมตร	-	-	-	๑,๔๓๕,๖๐๐	-	แหล่งน้ำที่ได้ มาตรฐาน	ประชาชนมีแหล่งน้ำ ทำการเกษตรและมี น้ำเพื่อการอุปโภค- บริโภค	กองช่าง

แผนพัฒนาท้องถิ่น (พ.ศ. ๒๕๖๖ – ๒๕๗๐)
 สำหรับ โครงการที่เกี่วข้องกับขององค์กรปกครองส่วนท้องถิ่น
 องค์การบริหารส่วนตำบลหนองแดง อำเภอนาเชือก จังหวัดมหาสารคาม

แบบ ผ.๐๒/๒

- ก. ยุทธศาสตร์จังหวัดที่ ๒ ส่งเสริมการค้า การลงทุน และการท่องเที่ยวเชิงสร้างสรรค์และวัฒนธรรม เป็นมิตรกับสิ่งแวดล้อม
 ข. ยุทธศาสตร์การพัฒนา ของ อปท. ในเขตจังหวัดที่ ๓ การพัฒนาโครงสร้างการผลิตและสร้างความมั่นคงทางเศรษฐกิจในท้องถิ่น (แนวทางการพัฒนาที่ ๒)

๑. ยุทธศาสตร์การพัฒนาด้านโครงสร้างพื้นฐาน

๑.๑ แผนงานอุตสาหกรรมและการโยธา

ที่	โครงการ	วัตถุประสงค์	เป้าหมาย (ผลผลิตของโครงการ)	งบประมาณ					ตัวชี้วัด (KPI)	ผลที่คาดว่าจะได้รับ	หน่วยงาน รับผิดชอบหลัก
				๒๕๖๖ (บาท)	๒๕๖๗ (บาท)	๒๕๖๘ (บาท)	๒๕๖๙ (บาท)	๒๕๗๐ (บาท)			
๑๘.	ขุดลอกคลอง (ไส้ไก่ – อ่างเก็บน้ำบ้านวังหิน) หมู่ที่ ๖	เพื่อให้ประชาชนมีแหล่งน้ำทำการเกษตรและมีน้ำเพื่อการอุปโภค-บริโภค	ลอกคลอง (ไส้ไก่ – อ่างเก็บน้ำบ้านวังหิน) ขนาดความกว้าง ๗ เมตร ยาว ๑,๕๐๐ เมตร ลึก ๒.๕๐ เมตร	-	-	-	๙๗๑,๒๕๐	-	แหล่งน้ำที่ได้มาตรฐาน	ประชาชนมีแหล่งน้ำทำการเกษตรและมีน้ำเพื่อการอุปโภค-บริโภค	กองช่าง
๑๙.	ก่อสร้างฝายน้ำล้นลำประดู่ตอนกลาง หมู่ที่ ๑	เพื่อให้ประชาชนมีแหล่งน้ำทำการเกษตรและมีน้ำเพื่อการอุปโภค-บริโภค	ก่อสร้างฝายน้ำล้นลำประดู่ตอนกลาง ขนาดความกว้าง ๑๐ เมตร ยาว ๔๐๐ เมตร ลึก ๑๐ เมตร	๗๕๐,๐๐๐	-	-	-	-	แหล่งน้ำที่ได้มาตรฐาน	ประชาชนมีแหล่งน้ำทำการเกษตรและมีน้ำเพื่อการอุปโภค-บริโภค	กองช่าง

แผนพัฒนาท้องถิ่น (พ.ศ. ๒๕๖๖ – ๒๕๗๐)
 สำหรับ โครงการที่เกี่วข้องกับขององค์กรปกครองส่วนท้องถิ่น
 องค์การบริหารส่วนตำบลหนองแดง อำเภอนาเชือก จังหวัดมหาสารคาม

แบบ ผ.๐๒/๒

- ก. ยุทธศาสตร์จังหวัดที่ ๒ ส่งเสริมการค้า การลงทุน และการท่องเที่ยวเชิงสร้างสรรค์และวัฒนธรรม เป็นมิตรกับสิ่งแวดล้อม
 ข. ยุทธศาสตร์การพัฒนา ของ อปท. ในเขตจังหวัดที่ ๓ การพัฒนาโครงสร้างการผลิตและสร้างความมั่นคงทางเศรษฐกิจในท้องถิ่น (แนวทางการพัฒนาที่ ๒)

๑. ยุทธศาสตร์การพัฒนาด้านโครงสร้างพื้นฐาน

๑.๑ แผนงานอุตสาหกรรมและการโยธา

ที่	โครงการ	วัตถุประสงค์	เป้าหมาย (ผลผลิตของโครงการ)	งบประมาณ					ตัวชี้วัด (KPI)	ผลที่คาดว่าจะได้รับ	หน่วยงาน รับผิดชอบหลัก
				๒๕๖๖ (บาท)	๒๕๖๗ (บาท)	๒๕๖๘ (บาท)	๒๕๖๙ (บาท)	๒๕๗๐ (บาท)			
๒๐.	ก่อสร้างฝายน้ำล้น ห้วยกลาง หมู่ที่ ๒	เพื่อให้ประชาชนมี แหล่งน้ำทำ การเกษตรและมีน้ำ เพื่อการอุปโภค- บริโภค	ลอกคลอง (ใส่ไก่ – อ่างเก็บ น้ำบ้านวังหิน) ขนาดความ กว้าง ๗ เมตร ยาว ๑,๕๐๐ เมตร ลึก ๒.๕๐ เมตร	-	๗๕๐,๐๐๐	-	-	-	แหล่งน้ำที่ได้ มาตรฐาน	ประชาชนมีแหล่งน้ำ ทำการเกษตรและมี น้ำเพื่อการอุปโภค- บริโภค	กองช่าง
๒๑.	ก่อสร้างฝายน้ำล้นลำ ประตูตอนกลาง หมู่ที่ ๑	เพื่อให้ประชาชนมี แหล่งน้ำทำ การเกษตรและมีน้ำ เพื่อการอุปโภค- บริโภค	ก่อสร้างฝายน้ำล้นลำประตู ตอนกลาง ขนาดความกว้าง ๑๐ เมตร ยาว ๔๐๐ เมตร ลึก ๑๐ เมตร	๗๕๐,๐๐๐	-	-	-	-	แหล่งน้ำที่ได้ มาตรฐาน	ประชาชนมีแหล่งน้ำ ทำการเกษตรและมี น้ำเพื่อการอุปโภค- บริโภค	กองช่าง

แผนพัฒนาท้องถิ่น (พ.ศ. ๒๕๖๖ – ๒๕๗๐)
 สำหรับ โครงการที่เกี่วข้องกับภาพขององค์กรปกครองส่วนท้องถิ่น
 องค์การบริหารส่วนตำบลหนองแดง อำเภอนาเชือก จังหวัดมหาสารคาม

แบบ ผ.๐๒/๒

ก. ยุทธศาสตร์จังหวัดที่ ๒ ส่งเสริมการค้า การลงทุน และการท่องเที่ยวเชิงสร้างสรรค์และวัฒนธรรม เป็นมิตรกับสิ่งแวดล้อม
 ข. ยุทธศาสตร์การพัฒนา ของ อปท. ในเขตจังหวัดที่ ๓ การพัฒนาโครงสร้างการผลิตและสร้างความมั่นคงทางเศรษฐกิจในท้องถิ่น (แนวทางการพัฒนาที่ ๒)

๑. ยุทธศาสตร์การพัฒนาด้านโครงสร้างพื้นฐาน

๑.๑ แผนงานอุตสาหกรรมและการโยธา

ที่	โครงการ	วัตถุประสงค์	เป้าหมาย (ผลผลิตของโครงการ)	งบประมาณ					ตัวชี้วัด (KPI)	ผลที่คาดว่าจะได้รับ	หน่วยงาน รับผิดชอบหลัก
				๒๕๖๖ (บาท)	๒๕๖๗ (บาท)	๒๕๖๘ (บาท)	๒๕๖๙ (บาท)	๒๕๗๐ (บาท)			
๒๒.	ก่อสร้างฝายน้ำล้น หมู่ที่ ๔	เพื่อให้ประชาชนมี แหล่งน้ำทำ การเกษตรและมีน้ำ เพื่อการอุปโภค- บริโภค	ก่อสร้างฝายน้ำล้นผ่านสัน ฝายรับน้ำ กว้าง ๓๐ เมตร และขุดลอกหน้าฝายในลำ ห้วยลำพังชูและลำเลียงขุด ลอกกว้าง ๑๘ เมตร ยาว ๗๐๐ เมตร สูง ๒.๐๐ เมตร	-	-	๒,๐๐๐,๐๐๐	-	-	แหล่งน้ำที่ได้ มาตรฐาน	ประชาชนมีแหล่งน้ำ ทำการเกษตรและมี น้ำเพื่อการอุปโภค- บริโภค	กองช่าง
๒๓.	ก่อสร้างฝายน้ำล้น ห้วยโคก หมู่ที่ ๙	เพื่อให้ประชาชนมี แหล่งน้ำทำ การเกษตรและมีน้ำ เพื่อการอุปโภค- บริโภค	ก่อสร้างฝายน้ำล้นห้วยโคก	-	-	๒,๐๐๐,๐๐๐	-	-	แหล่งน้ำที่ได้ มาตรฐาน	ประชาชนมีแหล่งน้ำ ทำการเกษตรและมี น้ำเพื่อการอุปโภค- บริโภค	กองช่าง

แผนพัฒนาท้องถิ่น (พ.ศ. ๒๕๖๖ - ๒๕๗๐)
 สำหรับ โครงการที่เกินศักยภาพขององค์กรปกครองส่วนท้องถิ่น
 องค์การบริหารส่วนตำบลหนองแดง อำเภอนาเชือก จังหวัดมหาสารคาม

แบบ ผ.๐๒/๒

- ก. ยุทธศาสตร์จังหวัดที่ ๒ ส่งเสริมการค้า การลงทุน และการท่องเที่ยวเชิงสร้างสรรค์และวัฒนธรรม เป็นมิตรกับสิ่งแวดล้อม
 ข. ยุทธศาสตร์การพัฒนา ของ อปท. ในเขตจังหวัดที่ ๓ การพัฒนาโครงสร้างการผลิตและสร้างความมั่นคงทางเศรษฐกิจในท้องถิ่น (แนวทางการพัฒนาที่ ๒)

๑. ยุทธศาสตร์การพัฒนาด้านโครงสร้างพื้นฐาน

๑.๑ แผนงานอุตสาหกรรมและการโยธา

ที่	โครงการ	วัตถุประสงค์	เป้าหมาย (ผลผลิตของโครงการ)	งบประมาณ					ตัวชี้วัด (KPI)	ผลที่คาดว่าจะได้รับ	หน่วยงาน รับผิดชอบหลัก
				๒๕๖๖ (บาท)	๒๕๖๗ (บาท)	๒๕๖๘ (บาท)	๒๕๖๙ (บาท)	๒๕๗๐ (บาท)			
๒๔.	ปรับปรุงระบบประปา บ้านวังหิน หมู่ที่ ๖	เพื่อให้ประชาชนมี น้ำประปาได้ใช้ อุปโภค-บริโภคอย่าง พอเพียง	ปรับปรุงระบบประปาใหม่ ทั้งหมู่บ้าน	-	-	๙๑๙,๐๐๐	-	-	ระบบประปา ที่มีมาตรฐาน	ประชาชนมีน้ำประปา ได้ใช้อุปโภค-บริโภค อย่างพอเพียง	กองช่าง
๒๕.	ขุดร่องระบายน้ำรอบ ป่าช้า หมู่ที่ ๓	เพื่อป้องกันปัญหาน้ำ ท่วมและแก้ไขปัญหาน้ำ ท่วมขัง	ร่องระบายน้ำขนาดความ กว้าง ๖.๐๐ เมตร ยาว ๘๒๐ เมตร ลึก ๕.๐๐ เมตร	๙๑๐,๒๐๐	-	-	-	-	ร่องระบายน้ำ ที่ได้มาตรฐาน เพิ่มขึ้น	ป้องกันปัญหาน้ำท่วม และแก้ไขปัญหาน้ำ ท่วมขัง	กองช่าง

แผนพัฒนาท้องถิ่น (พ.ศ. ๒๕๖๖ – ๒๕๗๐)
 สำหรับ โครงการที่เกี่วข้องกับภาพขององค์กรปกครองส่วนท้องถิ่น
 องค์การบริหารส่วนตำบลหนองแดง อำเภอนาเชือก จังหวัดมหาสารคาม

แบบ ผ.๐๒/๒

ก. ยุทธศาสตร์จังหวัดที่ ๒ ส่งเสริมการค้า การลงทุน และการท่องเที่ยวเชิงสร้างสรรค์และวัฒนธรรม เป็นมิตรกับสิ่งแวดล้อม
 ข. ยุทธศาสตร์การพัฒนา ของ อปท. ในเขตจังหวัดที่ ๓ การพัฒนาโครงสร้างการผลิตและสร้างความมั่นคงทางเศรษฐกิจในท้องถิ่น (แนวทางการพัฒนาที่ ๒)

๑. ยุทธศาสตร์การพัฒนาด้านโครงสร้างพื้นฐาน

๑.๑ แผนงานอุตสาหกรรมและการโยธา

ที่	โครงการ	วัตถุประสงค์	เป้าหมาย (ผลผลิตของโครงการ)	งบประมาณ					ตัวชี้วัด (KPI)	ผลที่คาดว่าจะได้รับ	หน่วยงาน รับผิดชอบหลัก
				๒๕๖๖ (บาท)	๒๕๖๗ (บาท)	๒๕๖๘ (บาท)	๒๕๖๙ (บาท)	๒๕๗๐ (บาท)			
๒๖.	ติดตั้งไฟส่องสว่างแบบโซล่าเซลล์ภายในหมู่บ้าน หมู่ที่ ๔	เพื่อให้ประชาชนมีความปลอดภัยในชีวิตและทรัพย์สิน	ติดตั้งไฟส่องสว่างแบบโซล่าเซลล์ภายในหมู่บ้าน จำนวน ๒๐ ต้น	-	-	-	๘๐๐,๐๐๐	-	ไฟส่องสว่างแบบโซล่าเซลล์	ประชาชนมีความปลอดภัยในชีวิตและทรัพย์สิน	กองช่าง
๒๗.	ขยายเขตไฟฟ้า (บ้านวังหินหมู่ที่ ๖ ถึงบ้านโคกสูงหมู่ที่ ๘)	เพื่อให้ประชาชนมีไฟฟ้าใช้กันอย่างทั่วถึง	ขยายเขตไฟฟ้า (บ้านวังหินหมู่ที่ ๖ ถึงบ้านโคกสูงหมู่ที่ ๘) กว้าง ๖ ยาว ๒,๐๐๐ เมตร	-	-	-	-	๑,๐๕๐,๐๐๐	ขยายเขตไฟฟ้าแต่ละปี	ประชาชนมีไฟฟ้าใช้กันอย่างทั่วถึง	กองช่าง

แผนพัฒนาท้องถิ่น (พ.ศ. ๒๕๖๖ - ๒๕๗๐)
สำหรับ โครงการที่เกินศักยภาพขององค์กรปกครองส่วนท้องถิ่น
องค์การบริหารส่วนตำบลหนองแดง อำเภอนาเชือก จังหวัดมหาสารคาม

แบบ ผ.๐๒/๒

ก. ยุทธศาสตร์จังหวัดที่ ๒ ส่งเสริมการค้า การลงทุน และการท่องเที่ยวเชิงสร้างสรรค์และวัฒนธรรม เป็นมิตรกับสิ่งแวดล้อม
ข. ยุทธศาสตร์การพัฒนา ของ อปท. ในเขตจังหวัดที่ ๓ การพัฒนาโครงสร้างการผลิตและสร้างความมั่นคงทางเศรษฐกิจในท้องถิ่น (แนวทางการพัฒนาที่ ๒)

๑. ยุทธศาสตร์การพัฒนาด้านโครงสร้างพื้นฐาน

๑.๑ แผนงานอุตสาหกรรมและการโยธา

ที่	โครงการ	วัตถุประสงค์	เป้าหมาย (ผลผลิตของโครงการ)	งบประมาณ					ตัวชี้วัด (KPI)	ผลที่คาดว่าจะได้รับ	หน่วยงาน รับผิดชอบหลัก
				๒๕๖๖ (บาท)	๒๕๖๗ (บาท)	๒๕๖๘ (บาท)	๒๕๖๙ (บาท)	๒๕๗๐ (บาท)			
๒๘.	ก่อสร้างถนนลาดยาง ถนนแอสฟัลต์ติกคอนกรีต รหัสทางหลวง ท้องถิ่น มค.๓๑๑๖- ๐๑ สายบ้านโคกก่อ หมู่ที่ ๗	เพื่อให้ประชาชนได้ใช้ เส้นทางคมนาคม สะดวกและปลอดภัย ยิ่งขึ้น	ขนาดผิวจราจร กว้าง ๕ เมตร ยาว ๑,๘๘๐ เมตร หนา ๐.๐๕ เมตร	๓,๑๐๒,๐๐๐	-	-		-	จำนวนถนนที่ ได้มาตรฐาน เพิ่มขึ้น	ประชาชนได้รับความ สะดวกและปลอดภัย จากการใช้เส้นทาง สัญจรและขนส่งผล ผลิตทางการเกษตร	กองช่าง
๒๙.	ก่อสร้างถนนลาดยาง ถนนแอสฟัลต์ติกคอนกรีต รหัสทางหลวง ท้องถิ่น มค.๓๑๑๖- ๐๒ สายบ้านหนอง แดงสมิตร หมู่ที่ ๑๐ (หน้า อบต.) ไปบ้าน หัวฝาย อ.เปือยน้อย	เพื่อให้ประชาชนได้ใช้ เส้นทางคมนาคม สะดวกและปลอดภัย ยิ่งขึ้น	ขนาดผิวจราจร กว้าง ๕ เมตร ยาว ๔,๑๓๙ เมตร หนา ๐.๐๕ เมตร	-	๖,๘๒๙,๓๕๐	-	-		จำนวนถนนที่ ได้มาตรฐาน เพิ่มขึ้น	ประชาชนได้รับความ สะดวกและปลอดภัย จากการใช้เส้นทาง สัญจรและขนส่งผล ผลิตทางการเกษตร	กองช่าง

แผนพัฒนาท้องถิ่น (พ.ศ. ๒๕๖๖ - ๒๕๗๐)
 สำหรับ โครงการที่เกินศักยภาพขององค์กรปกครองส่วนท้องถิ่น
 องค์การบริหารส่วนตำบลหนองแดง อำเภอนาเชือก จังหวัดมหาสารคาม

แบบ ผ.๐๒/๒

ก. ยุทธศาสตร์จังหวัดที่ ๒ ส่งเสริมการค้า การลงทุน และการท่องเที่ยวเชิงสร้างสรรค์และวัฒนธรรม เป็นมิตรกับสิ่งแวดล้อม
 ข. ยุทธศาสตร์การพัฒนา ของ อปท. ในเขตจังหวัดที่ ๓ การพัฒนาโครงสร้างการผลิตและสร้างความมั่นคงทางเศรษฐกิจในท้องถิ่น (แนวทางการพัฒนาที่ ๒)

๑. ยุทธศาสตร์การพัฒนาด้านโครงสร้างพื้นฐาน

๑.๑ แผนงานอุตสาหกรรมและการโยธา

ที่	โครงการ	วัตถุประสงค์	เป้าหมาย (ผลผลิตของโครงการ)	งบประมาณ					ตัวชี้วัด (KPI)	ผลที่คาดว่าจะได้รับ	หน่วยงาน รับผิดชอบหลัก
				๒๕๖๖ (บาท)	๒๕๖๗ (บาท)	๒๕๖๘ (บาท)	๒๕๖๙ (บาท)	๒๕๗๐ (บาท)			
๓๐.	ก่อสร้างถนนลาดยาง ถนนแอสฟัลต์ติกคอง กรีต บ้านวังหินหมู่ ที่ ๖ ถนนสายกลาง หมู่บ้านจากชุมประดู เข้าหมู่บ้านถึงหน้าวัด	เพื่อให้ประชาชนได้ใช้ เส้นทางคมนาคม สะดวกและปลอดภัย ยิ่งขึ้น	ขนาดผิวจราจร กว้าง ๖ เมตร ยาว ๖๗๐ เมตร หนา ๐.๐๕ เมตร	-	-	๑,๕๒๗,๖๐๐	-	-	จำนวนถนนที่ ได้มาตรฐาน เพิ่มขึ้น	ประชาชนได้รับความ สะดวกและปลอดภัย จากการใช้เส้นทาง สัญจรและขนส่งผล ผลิตทางการเกษตร	กองช่าง
๓๑.	ก่อสร้างถนนลาดยาง ถนนแอสฟัลต์ติกคอง กรีต รหัสทางหลวง ท้องถิ่น มค.๓๑๑๖- ๐๓ สายบ้านโคกสูง หมู่ที่ ๘ ไปบ้านหนอง แต่	เพื่อให้ประชาชนได้ใช้ เส้นทางคมนาคม สะดวกและปลอดภัย ยิ่งขึ้น	ขนาดผิวจราจร กว้าง ๕ เมตร ยาว ๑,๙๘๕ เมตร หนา ๐.๐๕ เมตร	-	-	-	๓,๒๗๕,๒๕๐	-	จำนวนถนนที่ ได้มาตรฐาน เพิ่มขึ้น	ประชาชนได้รับความ สะดวกและปลอดภัย จากการใช้เส้นทาง สัญจรและขนส่งผล ผลิตทางการเกษตร	กองช่าง

แผนพัฒนาท้องถิ่น (พ.ศ. ๒๕๖๖ - ๒๕๗๐)
สำหรับ โครงการที่เกี่วข้องกับขององค์กรปกครองส่วนท้องถิ่น
องค์การบริหารส่วนตำบลหนองแดง อำเภอนาเชือก จังหวัดมหาสารคาม

แบบ ผ.๐๒/๒

ก. ยุทธศาสตร์จังหวัดที่ ๒ ส่งเสริมการค้า การลงทุน และการท่องเที่ยวเชิงสร้างสรรค์และวัฒนธรรม เป็นมิตรกับสิ่งแวดล้อม
ข. ยุทธศาสตร์การพัฒนา ของ อปท. ในเขตจังหวัดที่ ๓ การพัฒนาโครงสร้างการผลิตและสร้างความมั่นคงทางเศรษฐกิจในท้องถิ่น (แนวทางการพัฒนาที่ ๒)

๑. ยุทธศาสตร์การพัฒนาด้านโครงสร้างพื้นฐาน

๑.๑ แผนงานอุตสาหกรรมและการโยธา

ที่	โครงการ	วัตถุประสงค์	เป้าหมาย (ผลผลิตของโครงการ)	งบประมาณ					ตัวชี้วัด (KPI)	ผลที่คาดว่าจะได้รับ	หน่วยงาน รับผิดชอบหลัก
				๒๕๖๖ (บาท)	๒๕๖๗ (บาท)	๒๕๖๘ (บาท)	๒๕๖๙ (บาท)	๒๕๗๐ (บาท)			
๓๒.	ก่อสร้างถนนลาดยาง ถนนแอสฟัลต์ติกคอนกรีต บ้านหนองแต้ หมู่ที่ ๙ จากแยกฉาง ข้าวหมูบ้านไปบ้าน นางลำไย พลายเรศ	เพื่อให้ประชาชนได้ใช้ เส้นทางคมนาคม สะดวกและปลอดภัย ยิ่งขึ้น	ขนาดผิวจราจร กว้าง ๕ เมตร ยาว ๔๐๐ เมตร หนา ๐.๐๕ เมตร	-	-	๗๖๐,๐๐๐	-	-	จำนวนถนนที่ ได้มาตรฐาน เพิ่มขึ้น	ประชาชนได้รับความ สะดวกและปลอดภัย จากการใช้เส้นทาง สัญจรและขนส่งผล ผลิตทางการเกษตร	กองช่าง
๓๓.	ก่อสร้างถนนลาดยาง ถนนแอสฟัลต์ติกคอนกรีต บ้านหนองแดง หมู่ที่ ๑ ถนนสายแยก ทางหลวงชนบทโสก ขุนปอพาน-สามแยก บ้านนายไพบูลย์ สุธิ ศาสตร์	เพื่อให้ประชาชนได้ใช้ เส้นทางคมนาคม สะดวกและปลอดภัย ยิ่งขึ้น	ขนาดผิวจราจร กว้าง ๕ เมตร ยาว ๓๙๐ เมตร หนา ๐.๐๕ เมตร	-	-	-	๗๔๑,๐๐๐	-	จำนวนถนนที่ ได้มาตรฐาน เพิ่มขึ้น	ประชาชนได้รับความ สะดวกและปลอดภัย จากการใช้เส้นทาง สัญจรและขนส่งผล ผลิตทางการเกษตร	กองช่าง

แผนพัฒนาท้องถิ่น (พ.ศ. ๒๕๖๖ - ๒๕๗๐)
 สำหรับ โครงการที่เกินศักยภาพขององค์กรปกครองส่วนท้องถิ่น
 องค์การบริหารส่วนตำบลหนองแดง อำเภอนาเชือก จังหวัดมหาสารคาม

แบบ ผ.๐๒/๒

ก. ยุทธศาสตร์จังหวัดที่ ๒ ส่งเสริมการค้า การลงทุน และการท่องเที่ยวเชิงสร้างสรรค์และวัฒนธรรม เป็นมิตรกับสิ่งแวดล้อม
 ข. ยุทธศาสตร์การพัฒนา ของ อปท. ในเขตจังหวัดที่ ๓ การพัฒนาโครงสร้างการผลิตและสร้างความมั่นคงทางเศรษฐกิจในท้องถิ่น (แนวทางการพัฒนาที่ ๒)

๑. ยุทธศาสตร์การพัฒนาด้านโครงสร้างพื้นฐาน

๑.๑ แผนงานอุตสาหกรรมและการโยธา

ที่	โครงการ	วัตถุประสงค์	เป้าหมาย (ผลผลิตของ โครงการ)	งบประมาณ					ตัวชี้วัด (KPI)	ผลที่คาดว่าจะได้รับ	หน่วยงาน รับผิดชอบหลัก
				๒๕๖๖ (บาท)	๒๕๖๗ (บาท)	๒๕๖๘ (บาท)	๒๕๖๙ (บาท)	๒๕๗๐ (บาท)			
๓๔.	ติดตั้งไฟส่องสว่าง รอบสนามออกกำลังกาย ศูนย์เด็กเล็ก บ้านหนองแดง หมู่ที่ ๑	เพื่อให้ประชาชนมี ความปลอดภัยในชีวิต และทรัพย์สิน	ติดตั้งไฟฟ้า สาธารณะภายใน ศูนย์เด็กเล็ก จำนวน ๙ จุด	๗๐๐,๐๐๐	-	-	-	-	ติดตั้งไฟฟ้า สาธารณะแต่ ละปี	ประชาชนมีความ ปลอดภัยในชีวิตและ ทรัพย์สิน	กองช่าง
รวม	๓๔ โครงการ	-	-	๑๒,๒๔๓,๖๐๐	๔,๓๔๗,๖๘๐	๗,๖๐๗,๐๐๐	๑๓,๙๓๒,๐๕๐	๕,๒๒๘,๐๐๐	-	-	-

บัญชีครุภัณฑ์

แผนพัฒนาท้องถิ่น (พ.ศ. ๒๕๖๖ - ๒๕๗๐)

องค์การบริหารส่วนตำบลหนองแดง อำเภอนาเชือก จังหวัดมหาสารคาม

แบบ ผ.๐๓

ที่	แผนงาน	หมวด	ประเภท	เป้าหมาย (ผลผลิตของครุภัณฑ์)	งบประมาณและที่ผ่านมา					หน่วยงาน รับผิดชอบ หลัก
					๒๕๖๖ (บาท)	๒๕๖๗ (บาท)	๒๕๖๘ (บาท)	๒๕๖๙ (บาท)	๒๕๗๐ (บาท)	
๑.	บริหารงานทั่วไป	ค่าครุภัณฑ์	ครุภัณฑ์ สำนักงาน	เครื่องปรับอากาศแบบแยกส่วน ชนิดติดผนัง (มีระบบ ฟอกอากาศ) ขนาดไม่น้อยกว่า ๑๕,๐๐๐ บีทียู ต้อง ได้รับการรับรองมาตรฐานผลิตภัณฑ์อุตสาหกรรม และฉลากประหยัดไฟเบอร์ ๕ พร้อมติดตั้ง จำนวน ๑ เครื่อง ราคามาตรฐานครุภัณฑ์ เดือนธันวาคม ปี ๒๕๖๑	๒๐,๐๐๐	-	-	-	-	สำนักงานปลัด
๒.	บริหารงานทั่วไป	ค่าครุภัณฑ์	ครุภัณฑ์ สำนักงาน	พัดลมตั้งพื้น ใบพัดมีขนาดไม่น้อยกว่า ๘ นิ้ว ปรับ แรงลมได้ ๓ ระดับ จำนวน ๒ ตัว จัดหาโดยสืบราคา จากท้องตลาด เนื่องจากไม่มีตามบัญชีราคามาตรฐาน ครุภัณฑ์ กองมาตรฐานงบประมาณ ๑ สำนักงาน งบประมาณ	-	-	-	๔,๔๐๐	-	สำนักงานปลัด
๓.	บริหารงานทั่วไป	ค่าครุภัณฑ์	ครุภัณฑ์ สำนักงาน	พัดลมติดเพดาน ใบพัดมีขนาดไม่น้อยกว่า ๔๘ นิ้ว ใบพัด ๓ ใบพัด ปรับแรงลมได้ ๓ ระดับ จำนวน ๔ ตัว จัดหาโดยสืบราคาจากท้องตลาด เนื่องจากไม่มีตาม บัญชีราคามาตรฐานครุภัณฑ์ กองมาตรฐาน งบประมาณ ๑ สำนักงานงบประมาณ	๑๒,๒๐๐	-	-	-	-	สำนักงานปลัด
๔.	บริหารงานทั่วไป	ค่าครุภัณฑ์	ครุภัณฑ์ ไฟฟ้าและ วิทยุ	เครื่องขยายเสียงเอนกประสงค์แบบมีคันทันชักพร้อมล้อ ลาก	๑๒,๐๐๐	-	-	-	-	สำนักงานปลัด

บัญชีครุภัณฑ์

แผนพัฒนาท้องถิ่น (พ.ศ. ๒๕๖๖ - ๒๕๗๐)

องค์การบริหารส่วนตำบลหนองแดง อำเภอนาเชือก จังหวัดมหาสารคาม

แบบ ผ.๐๓

ที่	แผนงาน	หมวด	ประเภท	เป้าหมาย (ผลผลิตของครุภัณฑ์)	งบประมาณและที่ผ่านมา					หน่วยงาน รับผิดชอบ หลัก
					๒๕๖๖ (บาท)	๒๕๖๗ (บาท)	๒๕๖๘ (บาท)	๒๕๖๙ (บาท)	๒๕๗๐ (บาท)	
๕.	บริหารงานทั่วไป	ครุภัณฑ์	ครุภัณฑ์ คอมพิวเตอร์	เครื่องคอมพิวเตอร์ สำหรับงานประมวลผล แบบที่ ๑ * (จอแสดงภาพขนาดไม่น้อยกว่า ๑๙ นิ้ว) จำนวน ๑ เครื่อง	๒๒,๐๐๐	-	-	-	-	สำนักปลัด
๖.	บริหารงานทั่วไป	ค่าครุภัณฑ์	ครุภัณฑ์ คอมพิวเตอร์	เครื่องคอมพิวเตอร์โน้ตบุ๊ก สำหรับงานประมวลผล * จำนวน ๑ เครื่อง	-	-	๒๒,๐๐๐	-	-	สำนักปลัด
๗.	บริหารงานทั่วไป	ค่าครุภัณฑ์	ครุภัณฑ์ คอมพิวเตอร์	เครื่องพิมพ์ชนิดเลเซอร์ หรือชนิด LED สี แบบ Network จำนวน ๑ เครื่อง	๑๐,๐๐๐	-	-	-	-	สำนักปลัด
๘.	บริหารงานทั่วไป	ค่าครุภัณฑ์	ครุภัณฑ์ คอมพิวเตอร์	เครื่องพิมพ์ชนิดเลเซอร์ หรือชนิด LED ขาวดำ (๑๘ หน้า/นาที) จำนวน ๒ เครื่อง ๆ ละ ๒,๖๐๐ บาท	-	-	๕,๒๐๐	-	-	สำนักปลัด
๙.	สาธารณสุข	ค่าครุภัณฑ์	ครุภัณฑ์ ไฟฟ้าและ วิทยุ	ตู้เหล็ก ๔ ล็อก จำนวน ๒ ตู้	๑๑,๒๐๐	-	-	-	-	สำนักปลัด
๑๐.	บริหารงานทั่วไป	ครุภัณฑ์	ครุภัณฑ์ คอมพิวเตอร์	เครื่องคอมพิวเตอร์ สำหรับงานประมวลผล แบบที่ ๑ * (จอแสดงภาพขนาดไม่น้อยกว่า ๑๙ นิ้ว) จำนวน ๑ เครื่อง	-	-	๒๒,๐๐๐	-	-	กองคลัง

บัญชีครุภัณฑ์

แผนพัฒนาท้องถิ่น (พ.ศ. ๒๕๖๑ - ๒๕๖๕)

องค์การบริหารส่วนตำบลหนองแดง อำเภอนาเชือก จังหวัดมหาสารคาม

แบบ ผ.๐๓

ที่	แผนงาน	หมวด	ประเภท	เป้าหมาย (ผลผลิตของครุภัณฑ์)	งบประมาณและที่ผ่านมา					หน่วยงาน รับผิดชอบ หลัก
					๒๕๖๖ (บาท)	๒๕๖๗ (บาท)	๒๕๖๘ (บาท)	๒๕๖๙ (บาท)	๒๕๖๔ (บาท)	
๑๑.	บริหารงานทั่วไป	ค่าครุภัณฑ์	ครุภัณฑ์ คอมพิวเตอร์	เครื่องพิมพ์เซ็ค จำนวน ๑ เครื่อง - จัดหาโดยสืบราคาจากท้องตลาด เนื่องจากไม่มีตาม บัญชีราคามาตรฐานครุภัณฑ์ กองมาตรฐาน งบประมาณ ๑ สำนักงานงบประมาณ	-	-	๓๐,๐๐๐	-	-	กองคลัง
๑๒.	บริหารงานทั่วไป	ค่าครุภัณฑ์	ครุภัณฑ์ คอมพิวเตอร์	อุปกรณ์อ่านบัตรแบบอเนกประสงค์ (Smart Card Reader) จำนวน ๑ ตัว	-	-	๗๐๐	-	-	กองคลัง
๑๓.	บริหารงานทั่วไป	ค่าครุภัณฑ์	ครุภัณฑ์ คอมพิวเตอร์	คอมพิวเตอร์โน้ตบุ๊ก ๑ ชุด	๒๒,๐๐๐	-	-	-	-	กองคลัง
๑๔.	สาธารณสุข	ค่าครุภัณฑ์	ครุภัณฑ์ การเกษตร	เครื่องพ่นหมอกควัน ๒ เครื่อง ๆ ละ ๕๙,๐๐๐ บาท			๑๑๘,๐๐๐			สำนักปลัด
๑๕.	สาธารณสุข	ค่าครุภัณฑ์	ครุภัณฑ์ สำนักงาน	ตู้เหล็ก ๔ ลื่นชัก จำนวน ๒ ตู้	๑๑,๒๐๐	-	-	-	-	สำนักปลัด
๑๖.	บริหารงานทั่วไป	ค่าครุภัณฑ์	ครุภัณฑ์ สำนักงาน	โต๊ะวางคอมพิวเตอร์ ๒ โต๊ะ				๔,๐๐๐		สำนักปลัด
๑๗.	บริหารงานทั่วไป	ค่าครุภัณฑ์	ครุภัณฑ์ คอมพิวเตอร์	เครื่องฉายโปรเจคเตอร์ ๑ ชุด	-	-	-	-	๓๐,๐๐๐	สำนักปลัด
๑๘.	บริหารงานทั่วไป	ค่าครุภัณฑ์	ครุภัณฑ์ คอมพิวเตอร์	คอมพิวเตอร์โน้ตบุ๊ก ๑ ชุด	-	-	-	-	๒๒,๐๐๐	สำนักปลัด

บัญชีครุภัณฑ์

แผนพัฒนาท้องถิ่น (พ.ศ. ๒๕๖๖ - ๒๕๗๐)

องค์การบริหารส่วนตำบลหนองแดง อำเภอนาเชือก จังหวัดมหาสารคาม

แบบ ผ.๐๓

ที่	แผนงาน	หมวด	ประเภท	เป้าหมาย (ผลผลิตของครุภัณฑ์)	งบประมาณและที่ผ่านมา					หน่วยงาน รับผิดชอบ หลัก
					๒๕๖๖ (บาท)	๒๕๖๗ (บาท)	๒๕๖๘ (บาท)	๒๕๖๙ (บาท)	๒๕๗๐ (บาท)	
๑๙.	บริหารงานทั่วไป	ค่าครุภัณฑ์	ครุภัณฑ์ คอมพิวเตอร์	คอมพิวเตอร์ตั้งโต๊ะ	-	-	-	๕,๐๐๐	-	สำนักปลัด
๒๐.	บริหารงานทั่วไป	ค่าครุภัณฑ์	ครุภัณฑ์ สำนักงาน	เก้าอี้ ๒ ตัว	-	-	-	-	๘,๐๐๐	สำนักปลัด
๒๑.	บริหารงานทั่วไป	ค่าครุภัณฑ์	ครุภัณฑ์ สำนักงาน	โต๊ะทำงาน ๒ โต๊ะ	๔,๐๐๐	-	-	-	-	สำนักปลัด
๒๒.	บริหารงานทั่วไป	ค่าครุภัณฑ์	ครุภัณฑ์ คอมพิวเตอร์	เครื่องพิมพ์ชนิดเลเซอร์ หรือชนิด LED สี แบบ Network จำนวน ๑ เครื่อง	๑๐,๐๐๐	-	-	-	-	สำนักปลัด
๒๓.	การศึกษา	ค่าครุภัณฑ์	ครุภัณฑ์ คอมพิวเตอร์	อุปกรณ์อ่านบัตรแบบอเนกประสงค์ (Smart Card Reader) จำนวน ๑ ตัว	-	-	๗๐๐	-	-	สำนักปลัด
๒๔.	สังคมสงเคราะห์	ครุภัณฑ์	ครุภัณฑ์ คอมพิวเตอร์	เครื่อง คอมพิวเตอร์ สำหรับงานประมวลผล แบบที่ ๑ * (จอแสดงภาพขนาดไม่น้อยกว่า ๑๙ นิ้ว) จำนวน ๑ เครื่อง	-	-	๒๒,๐๐๐	-	-	สำนักปลัด
๒๕.	สังคมสงเคราะห์	ครุภัณฑ์	ครุภัณฑ์ คอมพิวเตอร์	เครื่องพิมพ์ชนิดเลเซอร์ หรือชนิด LED สี แบบ Network จำนวน ๑ เครื่อง	-	๑๐,๐๐๐	-	-	-	สำนักปลัด
๒๖.	สังคมสงเคราะห์	ครุภัณฑ์	ครุภัณฑ์ คอมพิวเตอร์	อุปกรณ์อ่านบัตรแบบอเนกประสงค์ (Smart Card Reader) จำนวน ๑ ตัว	-	-	-	-	๗๐๐	สำนักปลัด
๒๗.	เคหะและชุมชน	ค่าครุภัณฑ์	ครุภัณฑ์ คอมพิวเตอร์	เครื่องคอมพิวเตอร์โน้ตบุ๊ก สำหรับงานประมวลผล * จำนวน ๑ เครื่อง	-	-	๒๒,๐๐๐	-	-	กองช่าง

บัญชีครุภัณฑ์

แผนพัฒนาท้องถิ่น (พ.ศ. ๒๕๖๖ - ๒๕๗๐)

องค์การบริหารส่วนตำบลหนองแดง อำเภอนาเชือก จังหวัดมหาสารคาม

แบบ ผ.๐๓

ที่	แผนงาน	หมวด	ประเภท	เป้าหมาย (ผลผลิตของครุภัณฑ์)	งบประมาณและที่ผ่านมา					หน่วยงาน รับผิดชอบ หลัก
					๒๕๖๖ (บาท)	๒๕๖๗ (บาท)	๒๕๖๘ (บาท)	๒๕๖๙ (บาท)	๒๕๗๐ (บาท)	
๒๘.	เคหะและชุมชน	ค่าครุภัณฑ์	ครุภัณฑ์ คอมพิวเตอร์	เครื่องพิมพ์ชนิดเลเซอร์ หรือชนิด LED สี แบบ Network จำนวน ๑ เครื่อง	๑๐,๐๐๐	-	-	-	-	กองช่าง
๒๙.	เคหะและชุมชน	ค่าครุภัณฑ์	ครุภัณฑ์ คอมพิวเตอร์	อุปกรณ์อ่านบัตรแบบอเนกประสงค์ (Smart Card Reader) จำนวน ๑ ตัว	-	๗๐๐	-	-	-	กองช่าง
๓๐.	พาณิชย์	ครุภัณฑ์	ครุภัณฑ์อื่น	เครื่องสูบน้ำ ตู้ควบคุม และอุปกรณ์ประปาหมู่บ้าน	-	-	-	๘๐,๐๐๐	-	กองช่าง
๓๑.	บริหารงานทั่วไป	ครุภัณฑ์	ครุภัณฑ์งาน บ้านงานครัว	ค่าจัดซื้อเครื่องทำน้ำเย็น ๒ ก๊อกลงพลาสติก (ถังคว่ำ)	-	-	-	-	๔,๕๐๐	สำนักปลัด
๓๒.	บริหารงานทั่วไป	ครุภัณฑ์	ครุภัณฑ์ ไฟฟ้าและ วิทยุ	ค่าจัดซื้อชุดไม้ค้ำห้องประชุม	๑๐๐,๐๐๐	-	-	-	-	สำนักปลัด

ส่วนที่ ๔

การติดตามและประเมินผล

๔.๑ การติดตามและประเมินผลยุทธศาสตร์ขององค์กรปกครองส่วนท้องถิ่นในเขตจังหวัด

ตามพระราชบัญญัติกำหนดแผนและขั้นตอนการกระจายอำนาจให้แก่องค์กรปกครองส่วนท้องถิ่น พ.ศ. ๒๕๔๒ ได้กำหนดให้องค์กรปกครองส่วนท้องถิ่น มีอำนาจและหน้าที่ในการจัดทำแผนพัฒนาท้องถิ่นของตนเอง โดยในการจัดทำแผนพัฒนาขององค์กรปกครองส่วนท้องถิ่นนั้น จะต้องดำเนินการตามระเบียบกระทรวงมหาดไทย ว่าด้วยการจัดทำแผนพัฒนาขององค์กรปกครองส่วนท้องถิ่น พ.ศ. ๒๕๔๘ และที่แก้ไขเพิ่มเติมถึง (ฉบับที่ ๓) พ.ศ. ๒๕๖๑ ทั้งนี้ แผนพัฒนาท้องถิ่นจะต้องสอดคล้องกับยุทธศาสตร์การพัฒนาขององค์กรปกครองส่วนท้องถิ่นในเขตจังหวัด ยุทธศาสตร์จังหวัด ยุทธศาสตร์กลุ่มจังหวัด แผนพัฒนาจังหวัด แผนพัฒนาภาค แผนพัฒนาเศรษฐกิจและสังคมแห่งชาติ ยุทธศาสตร์ชาติ ๒๐ ปี แผนพัฒนาอำเภอ แผนพัฒนาตำบล แผนพัฒนาหมู่บ้านหรือแผนชุมชน อันมีลักษณะเป็นการกำหนดรายละเอียดแผนงาน ดังนั้น จึงต้องมีการกำหนดยุทธศาสตร์การพัฒนาขององค์กรปกครองส่วนท้องถิ่นในเขตจังหวัดขึ้น ตามกระบวนการพิจารณาจากประชาคมท้องถิ่นระดับจังหวัด ร่วมกับคณะกรรมการพัฒนาองค์การบริหารส่วนจังหวัด คณะกรรมการประสานแผนพัฒนาท้องถิ่นระดับจังหวัด ผู้แทนองค์กรปกครองส่วนท้องถิ่นในเขตจังหวัด ร่วมกันจัดทำ ทบทวน หรือเปลี่ยนแปลงยุทธศาสตร์การพัฒนาขององค์กรปกครองส่วนท้องถิ่นในเขตจังหวัด เพื่อให้การจัดทำแผนพัฒนาขององค์กรปกครองส่วนท้องถิ่นเกิดประสิทธิภาพ ประสิทธิผล โดยนำยุทธศาสตร์การพัฒนาขององค์กรปกครองส่วนท้องถิ่นในเขตจังหวัดไปใช้เป็นแนวทางในการจัดทำแผนพัฒนาท้องถิ่นของตนเองได้ต่อไป และเพื่อให้สามารถบูรณาการกับแผนพัฒนาจังหวัด แผนปฏิบัติราชการประจำปีของจังหวัดและตอบสนองความต้องการของประชาชนอันจะนำไปสู่การจัดทำงบประมาณ ที่มีประสิทธิภาพในท้องถิ่นได้อย่างแท้จริง เป็นเครื่องมือในการพัฒนาท้องถิ่นให้เข้มแข็ง เกิดประโยชน์สูงสุดต่อประชาชนในท้องถิ่น

ดังนั้น องค์กรปกครองส่วนท้องถิ่น จึงต้องกำหนดยุทธศาสตร์การพัฒนาขององค์กรปกครองส่วนท้องถิ่นให้สอดคล้องกับยุทธศาสตร์การพัฒนาขององค์กรปกครองส่วนท้องถิ่นในเขตจังหวัด เพื่อนำไปสู่การบูรณาการร่วมกัน ให้เกิดความสอดคล้องกับแผนพัฒนาจังหวัด สามารถเชื่อมโยงไปสู่แผนพัฒนากลุ่มจังหวัด แผนพัฒนาภาค แผนพัฒนาเศรษฐกิจและสังคมแห่งชาติ ฉบับที่ ๑๒ แผนยุทธศาสตร์ชาติ ๒๐ ปี ไทยแลนด์ ๔.๐ และในการจัดทำแผนพัฒนาท้องถิ่น (พ.ศ. ๒๕๖๖ – ๒๕๗๐) จะต้องมี การติดตามและติดตามและประเมินผลยุทธศาสตร์เพื่อความสอดคล้องกับแผนพัฒนาท้องถิ่นขององค์กรปกครองส่วนท้องถิ่น ตามระเบียบกระทรวงมหาดไทย ว่าด้วยการจัดทำแผนขององค์กรปกครองส่วนท้องถิ่น พ.ศ. ๒๕๔๘ และที่แก้ไขเพิ่มเติมถึง (ฉบับที่ ๓) พ.ศ. ๒๕๖๑ โดยคณะกรรมการติดตามและประเมินผลแผนพัฒนาท้องถิ่น จะต้องดำเนินการให้คะแนนตามเกณฑ์ที่กำหนดไว้ ซึ่งเป็นส่วนหนึ่งของการติดตามและประเมินผลแผนพัฒนา โดยดำเนินการให้แล้วเสร็จภายในหกสิบวัน นับแต่วันที่ประกาศใช้งบประมาณรายจ่าย รายละเอียดแนวทางการพิจารณาตามหนังสือกระทรวงมหาดไทยด่วนที่สุด ที่ มท ๐๘๑๐.๓/ว ๗๔๖๗ ลงวันที่ ๑๔ ธันวาคม ๒๕๖๓ เรื่อง แนวทางการจัดทำแผนพัฒนาขององค์กรปกครองส่วนท้องถิ่น (พ.ศ. ๒๕๖๖ - ๒๕๗๐) ดังนี้

แนวทางการพิจารณาการติดตามและประเมินผลยุทธศาสตร์
เพื่อความสอดคล้องแผนพัฒนาท้องถิ่นขององค์กรปกครองส่วนท้องถิ่น

ประเด็นการพิจารณา	คะแนน
๑. ข้อมูลสภาพทั่วไปและข้อมูลพื้นฐานขององค์กรปกครองส่วนท้องถิ่น	๒๐
๒. การวิเคราะห์สถานการณ์และศักยภาพ	๒๐
๓. ยุทธศาสตร์ประกอบด้วย	๖๐
๓.๑ ยุทธศาสตร์ขององค์กรปกครองส่วนท้องถิ่น	(๑๐)
๓.๒ ยุทธศาสตร์ขององค์กรปกครองส่วนท้องถิ่นในเขตจังหวัด	(๑๐)
๓.๓ ยุทธศาสตร์จังหวัด	(๑๐)
๓.๔ วิสัยทัศน์	(๕)
๓.๕ กลยุทธ์	(๕)
๓.๖ เป้าประสงค์ของแต่ละประเด็นกลยุทธ์	(๕)
๓.๗ จุดยืนทางยุทธศาสตร์	(๕)
๓.๘ แผนงาน	(๕)
๓.๙ ความเชื่อมโยงของยุทธศาสตร์ในภาพรวม	(๕)
รวมคะแนน	๑๐๐

แนวทางเบื้องต้นในการให้คะแนนแนวทางการพิจารณาการติดตามและประเมินผลยุทธศาสตร์
เพื่อความสอดคล้องแผนพัฒนาท้องถิ่นขององค์กรปกครองส่วนท้องถิ่น

ประเด็นการพิจารณา	รายละเอียดหลักเกณฑ์	คะแนนเต็ม	คะแนนที่ได้
๑. ข้อมูลสภาพทั่วไปและข้อมูลพื้นฐานขององค์กรปกครองส่วนท้องถิ่น	ควรประกอบด้วยข้อมูลดังนี้ (๑) ข้อมูลเกี่ยวกับด้านกายภาพ เช่น ที่ตั้งของหมู่บ้าน/ชุมชน/ตำบล ลักษณะภูมิประเทศ ลักษณะภูมิอากาศ ลักษณะของที่ดิน ลักษณะของแหล่งน้ำ ลักษณะของป่าไม้ ฯลฯ ด้านการเมือง/การปกครอง เช่น เขตการปกครองการเลือกตั้ง ฯลฯ	๒๐ (๓)	
	(๒) ข้อมูลเกี่ยวกับด้านการเมือง/การปกครอง เช่น เขตการปกครอง การเลือกตั้ง ฯลฯ ประชากร เช่น ข้อมูลเกี่ยวกับจำนวนประชากร และช่วงอายุและจำนวนประชากร ฯลฯ	(๒)	
	(๓) ข้อมูลเกี่ยวกับสภาพทางสังคม เช่น การศึกษา สาธารณสุข อาชญากรรม ยาเสพติด การสังคมสงเคราะห์	(๒)	
	(๔) ข้อมูลเกี่ยวกับระบบบริหารพื้นฐาน เช่น การคมนาคมขนส่ง การไฟฟ้า การประปา โทรศัพท์ ฯลฯ	(๒)	
	(๕) ข้อมูลเกี่ยวกับระบบเศรษฐกิจ เช่น การเกษตร การประมง การประมง การบริการ การท่องเที่ยว อุตสาหกรรม การพาณิชย์/กลุ่มอาชีพแรงงาน ฯลฯ	(๒)	
	(๖) ข้อมูลเกี่ยวกับศาสนา ประเพณี วัฒนธรรม เช่น การนับถือศาสนา ประเพณี และงานประจำปี ภูมิปัญญาท้องถิ่น ภาษาถิ่น สินค้าพื้นเมือง และของที่ระลึก ฯลฯ และอื่นๆ	(๒)	
	(๗) ข้อมูลเกี่ยวกับทรัพยากรธรรมชาติ เช่น น้ำ ป่าไม้ ภูเขา คุณภาพของทรัพยากรธรรมชาติ ฯลฯ	(๒)	
	(๘) การสำรวจและจัดเก็บข้อมูลเพื่อการจัดทำแผนพัฒนาท้องถิ่นหรือการใช้ข้อมูล จปฐ.	(๒)	
	(๙) การประชุมประชาคมท้องถิ่น รูปแบบ วิธีการ และการดำเนินการประชุมประชาคมท้องถิ่นโดยใช้กระบวนการร่วมคิด ร่วมทำ ร่วมตัดสินใจ ร่วมตรวจสอบ ร่วมรับประโยชน์ ร่วมแก้ไขปัญหา ปรีกษาหารือ แลกเปลี่ยนเรียนรู้ เพื่อแก้ไขปัญหาสำหรับการพัฒนาท้องถิ่นตามอำนาจหน้าที่ขององค์กรปกครองส่วนท้องถิ่น	(๓)	

ประเด็น การพิจารณา	รายละเอียดหลักเกณฑ์	คะแนน เต็ม	คะแนน ที่ได้
๒. การวิเคราะห์ สภาพการณ์และ ศักยภาพ	ควรประกอบด้วยข้อมูลดังนี้ (๑) การวิเคราะห์ที่ควบคุมความเชื่อมโยง ความสอดคล้องยุทธศาสตร์ จังหวัด ยุทธศาสตร์การพัฒนาขององค์กรปกครองส่วนท้องถิ่นในเขต จังหวัด ยุทธศาสตร์ขององค์กรปกครองส่วนท้องถิ่น นโยบายของ ผู้บริหารท้องถิ่น รวมถึงความเชื่อมโยงแผนยุทธศาสตร์ชาติ ๒๐ ปี แผนพัฒนาเศรษฐกิจและสังคมแห่งชาติ และ Thailand ๔.๐	๒๐ (๕)	
	(๒) การวิเคราะห์การใช้ผังเมืองรวมหรือผังเมืองเฉพาะและการบังคับ ใช้ผลของการบังคับใช้ สภาพการณ์ที่เกิดขึ้นต่อการพัฒนาท้องถิ่น	(๓)	
	(๓) การวิเคราะห์ทางสังคม เช่น ด้านแรงงาน การศึกษา สาธารณสุข ความยากจน อาชญากรรม ปัญหาเสพติด เทคโนโลยี จารีต ประเพณี วัฒนธรรม ภูมิปัญญาท้องถิ่น เป็นต้น	(๓)	
	(๔) การวิเคราะห์ทางเศรษฐกิจ ข้อมูลด้านรายได้ครัวเรือน การส่งเสริม อาชีพ กลุ่มอาชีพ กลุ่มทางสังคม การพัฒนาอาชีพและกลุ่มต่างๆ สภาพทางเศรษฐกิจและความเป็นอยู่ทั่วไป เป็นต้น	(๓)	
	(๕) การวิเคราะห์สิ่งแวดล้อม พื้นที่สีเขียว ธรรมชาติต่างๆ ทาง ภูมิศาสตร์ กระบวนการหรือสิ่งที่เกิดขึ้น การประดิษฐ์ที่มีผลต่อ สิ่งแวดล้อมและการพัฒนา	(๓)	
	(๖) ผลการวิเคราะห์ศักยภาพเพื่อประเมินสถานภาพการพัฒนาใน ปัจจุบันและโอกาสการพัฒนาในอนาคตของท้องถิ่น ด้วยเทคนิค SWOT Analysis ที่อาจส่งผลต่อการดำเนินงานได้แก่ S-Strengit (จุด แข็ง) W-Weakness (จุดอ่อน) O-Opportunity (โอกาส) และT- Therat (อุปสรรค)	(๓)	
๓. ยุทธศาสตร์ ๓.๑ ยุทธศาสตร์ของ องค์กรปกครองส่วน ท้องถิ่น ๓.๒ ยุทธศาสตร์ของ องค์กรปกครองส่วน ท้องถิ่นในเขตจังหวัด ๓.๓ ยุทธศาสตร์ จังหวัด	ควรประกอบด้วยข้อมูลดังนี้ สอดคล้องกับสภาพสังคม เศรษฐกิจ สิ่งแวดล้อมของท้องถิ่น ประเด็นปัญหาการพัฒนาและแนวทางการ พัฒนาที่สอดคล้องกับยุทธศาสตร์ขององค์กรปกครองส่วนท้องถิ่น และ เชื่อมโยงหลักพระราชบัญญัติแผนยุทธศาสตร์ชาติ ๒๐ ปี แผนพัฒนา เศรษฐกิจและสังคมแห่งชาติ และ Thailand ๔.๐	๖๐ (๑๐)	
	สอดคล้องและเชื่อมโยงกับสภาพสังคม เศรษฐกิจ สิ่งแวดล้อมของ ท้องถิ่น และยุทธศาสตร์จังหวัด และเชื่อมโยงหลักพระราชบัญญัติแผน ยุทธศาสตร์ชาติ ๒๐ ปี แผนพัฒนาเศรษฐกิจและสังคมแห่งชาติและ Thailand ๔.๐	(๑๐)	
	สอดคล้องกับแผนพัฒนากลุ่มจังหวัด ยุทธศาสตร์พัฒนาภาค แผนพัฒนาเศรษฐกิจและสังคมแห่งชาติ แผนการบริหารราชการ แผ่นดิน นโยบาย/ยุทธศาสตร์ คสช. และนโยบายรัฐบาล หลักประชา รัฐ แผนยุทธศาสตร์ชาติ ๒๐ ปี และThailand ๔.๐	(๑๐)	

ประเด็นการพิจารณา	รายละเอียดหลักเกณฑ์	คะแนนเต็ม	คะแนนที่ได้
๓.๔ วิสัยทัศน์	วิสัยทัศน์ ซึ่งมีลักษณะแสดงสถานภาพที่องค์กรปกครองส่วนท้องถิ่นต้องการจะเป็นหรือบรรลุถึงอนาคตอย่างชัดเจน สอดคล้องกับโอกาสและศักยภาพที่เป็นลักษณะเฉพาะขององค์กรปกครองส่วนท้องถิ่นและสัมพันธ์กับโครงการพัฒนา	(๕)	
๓.๕ กลยุทธ์	แสดงให้เห็นช่องทาง วิธีการ ภารกิจหรือสิ่งที่จะต้องทำตามอำนาจหน้าที่ขององค์กรปกครองส่วนท้องถิ่นที่จะนำไปสู่การบรรลุวิสัยทัศน์ หรือแสดงให้เห็นถึงความชัดเจนในสิ่งที่จะดำเนินการให้บรรลุวิสัยทัศน์นั้น	(๕)	
๓.๖ เป้าประสงค์ของแต่ละประเด็นกลยุทธ์	เป้าประสงค์ของแต่ละประเด็นกลยุทธ์มีความสอดคล้องและสนับสนุนต่อกิจกรรมที่จะเกิดขึ้น มุ่งหมายสิ่งหนึ่งสิ่งใดที่ชัดเจน	(๕)	
๓.๗ จุดยืนทางยุทธศาสตร์ (Positioning)	ความมุ่งมั่นอันแน่วแน่ในการวางแผนพัฒนาท้องถิ่น เพื่อให้บรรลุวิสัยทัศน์ขององค์กรปกครองส่วนท้องถิ่น ซึ่งเกิดจากศักยภาพของพื้นที่จริง ที่จะนำไปสู่ผลสำเร็จทางยุทธศาสตร์	(๕)	
๓.๘ แผนงาน	แผนงานหรือจุดมุ่งหมายเพื่อการพัฒนาในอนาคต กำหนดจุดมุ่งหมายในเรื่องใดเรื่องหนึ่งหรือแผนงานที่เกิดจากเป้าประสงค์ ตัวชี้วัด ค่าเป้าหมาย กลยุทธ์ จุดยืนทางยุทธศาสตร์ขององค์กรปกครองส่วนท้องถิ่นที่มีความชัดเจน นำไปสู่การทำโครงการพัฒนาท้องถิ่นในแผนพัฒนาท้องถิ่น โดยระบุแผนงานและความเชื่อมโยงดังกล่าว	(๕)	
๓.๙ ความเชื่อมโยงของยุทธศาสตร์ในภาพรวม	ความเชื่อมโยงองค์รวมที่นำไปสู่การพัฒนาท้องถิ่นที่เกิดผลผลิต/โครงการจากแผนยุทธศาสตร์ชาติ ๒๐ ปี แผนพัฒนาเศรษฐกิจและสังคมแห่งชาติ ฉบับที่ ๑๒ Thailand ๔.๐ แผนพัฒนาภาค/แผนพัฒนากลุ่มจังหวัด /แผนพัฒนาจังหวัดยุทธศาสตร์การพัฒนาขององค์กรปกครองส่วนท้องถิ่นในเขตจังหวัด และยุทธศาสตร์ขององค์กรปกครองส่วนท้องถิ่น	(๕)	
รวมคะแนน		๑๐๐	

๔.๒ การติดตามและประเมินผลโครงการขององค์กรปกครองส่วนท้องถิ่น

ในการจัดทำแผนพัฒนาท้องถิ่น (พ.ศ. ๒๕๖๖ – ๒๕๗๐) ขององค์กรปกครองส่วนท้องถิ่น จะต้องมีการติดตามและประเมินผลโครงการขององค์กรปกครองส่วนท้องถิ่นเพื่อความสอดคล้องแผนพัฒนาท้องถิ่น ตามระเบียบกระทรวงมหาดไทย ว่าด้วยการจัดทำแผนขององค์กรปกครองส่วนท้องถิ่น พ.ศ. ๒๕๔๘ และที่แก้ไขเพิ่มเติมถึง (ฉบับที่ ๓) พ.ศ. ๒๕๖๑ โดยคณะกรรมการติดตามและประเมินผลแผนพัฒนาท้องถิ่น จะต้องดำเนินการให้คะแนนตามเกณฑ์ที่กำหนดไว้ ซึ่งเป็นส่วนหนึ่งของการติดตามและประเมินผลแผนพัฒนา โดยดำเนินการให้แล้วเสร็จภายในหกสิบวัน นับแต่วันที่ประกาศใช้งบประมาณรายจ่าย รายละเอียดแนวทางการพิจารณาตามหนังสือกระทรวงมหาดไทย ด่วนที่สุด ที่ มท ๐๘๑๐.๓/ว ๗๔๖๗ ลงวันที่ ๑๔ ธันวาคม ๒๕๖๓ เรื่อง แนวทางการจัดทำแผนพัฒนาขององค์กรปกครองส่วนท้องถิ่น (พ.ศ. ๒๕๖๖ - ๒๕๗๐) ดังนี้

แนวทางการพิจารณาการติดตามและประเมินผลโครงการ เพื่อความสอดคล้องแผนพัฒนาท้องถิ่น (พ.ศ. ๒๕๖๖ – ๒๕๗๐) ขององค์กรปกครองส่วนท้องถิ่น

ประเด็นการพิจารณา	คะแนน
๑. การสรุปสถานการณ์การพิจารณา	๑๐
๒. การประเมินผลการนำแผนพัฒนาท้องถิ่นสี่ปีไปปฏิบัติในเชิงปริมาณ	๑๐
๓. การประเมินผลการนำแผนพัฒนาท้องถิ่นสี่ปีไปปฏิบัติในเชิงคุณภาพ	๑๐
๔. แผนงานและยุทธศาสตร์การพิจารณา	๑๐
๕. โครงการพัฒนา ประกอบด้วย	๖๐
๕.๑ ความชัดเจนของชื่อโครงการ	(๕)
๕.๒ กำหนดวัตถุประสงค์สอดคล้องกับโครงการ	(๕)
๕.๓ เป้าหมาย (ผลผลิตของโครงการ) มีความชัดเจนนำไปสู่การตั้งงบประมาณได้ถูกต้อง	(๕)
๕.๔ โครงการมีความสอดคล้องกับแผนยุทธศาสตร์ชาติ ๒๐ ปี	(๕)
๕.๕ เป้าหมาย (ผลผลิตของโครงการ) มีความสอดคล้องกับแผนพัฒนาเศรษฐกิจและสังคมแห่งชาติ	(๕)
๕.๖ โครงการมีความสอดคล้องกับ Thailand ๔.๐	(๕)
๕.๗ โครงการสอดคล้องกับยุทธศาสตร์จังหวัด	(๕)
๕.๘ โครงการแก้ไขปัญหาความยากจนหรือการเสริมสร้างให้ประเทศชาติมั่นคง มั่งคั่ง ยั่งยืน ภายใต้หลักปรัชชารัฐ	(๕)
๕.๙ งบประมาณ มีความสอดคล้องกับเป้าหมาย (ผลผลิตของโครงการ)	(๕)
๕.๑๐ มีการประมาณการราคาถูกต้องตามหลักวิธีการงบประมาณ	(๕)
๕.๑๑ มีการกำหนดตัวชี้วัด (KPI) และสอดคล้องกับวัตถุประสงค์และผลคาดว่าจะได้รับ	(๕)
๕.๑๒ ผลที่คาดว่าจะได้รับ สอดคล้องกับวัตถุประสงค์	(๕)
รวมคะแนน	๑๐๐

แนวทางเบื้องต้นในการให้คะแนนแนวทางการพิจารณาการติดตามและประเมินผลโครงการ
เพื่อความสอดคล้องแผนพัฒนาท้องถิ่น (พ.ศ. ๒๕๖๖ – ๒๕๗๐) ขององค์กรปกครองส่วนท้องถิ่น

ประเด็น การพิจารณา	รายละเอียดหลักเกณฑ์	คะแนน เต็ม	คะแนน ที่ได้
๑. การสรุปสถานการณ์ การพัฒนา	เป็นการวิเคราะห์กรอบการจัดทำยุทธศาสตร์ขององค์กรปกครอง ส่วนท้องถิ่น (ใช้การวิเคราะห์ SWOT Analysis/Demand (Demand Analysis)/Global Demand และ Trend ปัจจุบันและ สถานการณ์การเปลี่ยนแปลงที่มีผลต่อการพัฒนา อย่างน้อยต้อง ประกอบด้วยวิเคราะห์ศักยภาพด้านเศรษฐกิจ, ด้านสังคม, ด้านทรัพยากรธรรมชาติและสิ่งแวดล้อม)	๑๐	
๒. การประเมินผลการ นำแผนพัฒนาท้องถิ่น ไปปฏิบัติในเชิงปริมาณ	๑) การควบคุมที่มีตัวเลขต่างๆ เพื่อนำมาใช้วัดผลในเชิงปริมาณ เช่น การวัดจำนวนโครงการ กิจกรรม งานต่างๆ ก็คือผลผลิตนั่นเอง ว่าเป็นไปตามที่ตั้งเป้าหมายเอาไว้หรือไม่จำนวนที่ดำเนินการจริง ตามที่ได้กำหนดไว้เท่าไร จำนวนที่ไม่สามารถดำเนินการได้มี จำนวนเท่าไร สามารถอธิบายได้ตามหลักประสิทธิภาพ (Efficiency) ของการพัฒนาท้องถิ่นตามอำนาจหน้าที่ที่ได้กำหนดไว้ ๒) วิเคราะห์ผลกระทบ/สิ่งที่กระทบ (Impact) โครงการที่ ดำเนินการในเชิงปริมาณ (Qualitative)	๑๐	
๓. การประเมินผลการ นำแผนพัฒนาท้องถิ่น ไปปฏิบัติในเชิงคุณภาพ	๑) การประเมินประสิทธิผลของแผนพัฒนาในเชิงคุณภาพคือการ นำเอาเทคนิคๆ มาใช้เพื่อวัดค่าภารกิจ โครงการ กิจกรรม งาน ต่างๆ ที่ดำเนินการในพื้นที่นั้นๆ ตรงต่อความต้องการของ ประชาชนหรือไม่และเป็นไปตามอำนาจหน้าที่หรือไม่ ประชาชนพึง พอใจหรือไม่ สิ่งของ วัสดุ ครุภัณฑ์ การดำเนินการต่างๆ มีสภาพ หรือลักษณะถูกต้อง ครบถ้วน สามารถใช้การได้ตาม วัตถุประสงค์หรือไม่ ซึ่งเป็นไปตามหลักประสิทธิผล (Effectiveness) ผลการปฏิบัติราชการตามที่บรรลุวัตถุประสงค์ และเป้าหมายของแผนปฏิบัติราชการตามที่ได้รับงบประมาณมา ดำเนินการ รวมถึงสามารถเทียบเคียงกับส่วนราชการหรือ หน่วยงาน ๒) วิเคราะห์ผลกระทบ/สิ่งที่กระทบ (Impact) โครงการที่ ดำเนินการในเชิงคุณภาพ (Qualitative)	๑๐	
๔. แผนงานและ ยุทธศาสตร์การพัฒนา	๑) วิเคราะห์แผนงาน งาน ที่เกิดจากด้านต่างๆ มีความสอดคล้อง กับยุทธศาสตร์ขององค์กรปกครองส่วนท้องถิ่นในมิติต่างๆ จน นำไปสู่การจัดทำโครงการพัฒนาท้องถิ่นโดยใช้ SWOT Analysis/Demand (Demand Analysis)/Global Demand/ Trend หรือหลักการบูรณาการ (Integration) กับองค์กรปกครอง ส่วนท้องถิ่นที่มีพื้นที่ติดต่อกัน ๒) วิเคราะห์แผนงาน งาน ที่เกิดจากด้านต่างๆ ที่สอดคล้องกับการ แก้ไขปัญหาความยากจน หลักปรัชญา	๑๐	

ประเด็น การพิจารณา	รายละเอียดหลักเกณฑ์	คะแนน เพิ่มเติม	คะแนน ที่ได้
๕. โครงการพัฒนา ๕.๑ ความชัดเจน ของชื่อโครงการ	ควรประกอบด้วยข้อมูลดังนี้ เป็นโครงการที่มีวัตถุประสงค์สนองต่อยุทธศาสตร์การพัฒนาขององค์กร ปกครองส่วนท้องถิ่นและดำเนินการเพื่อให้การพัฒนาบรรลุตามวิสัยทัศน์ ขององค์กรปกครองส่วนท้องถิ่นที่กำหนดไว้ ชื่อโครงการมีความชัดเจน มุ่งไปเรื่องใดเรื่องหนึ่ง อ่านแล้วเข้าใจได้ว่าจะพัฒนาอะไรในอนาคต	๖๐ (๕)	
๕.๒ กำหนด วัตถุประสงค์ สอดคล้องกับ โครงการ	มีวัตถุประสงค์ชัดเจน (clear objective) โครงการต้องกำหนด วัตถุประสงค์สอดคล้องกับความเป็นมาของโครงการ สอดคล้องกับ หลักการและเหตุผล วิธีการดำเนินงานต้องสอดคล้องกับวัตถุประสงค์ มี ความเป็นไปได้ชัดเจน มีลักษณะเฉพาะเจาะจง	(๕)	
๕.๓ เป้าหมาย (ผลผลิตของ โครงการ) มีความ ชัดเจนนำไปสู่การตั้ง งบประมาณได้ ถูกต้อง	สภาพที่อยากให้เกิดขึ้นในอนาคตเป็นทิศทางที่ต้องไปให้ถึงเป้าหมายต้อง ชัดเจน สามารถระบุจำนวนเท่าไร กลุ่มเป้าหมายคืออะไร มีผลผลิต อย่างไร กลุ่มเป้าหมาย พื้นที่ดำเนินงาน และระยะเวลาดำเนินงานอธิบาย ให้ชัดเจนว่าโครงการนี้จะทำที่ไหน เริ่มต้นในช่วงเวลาใดและจบลงเมื่อไร ใครคือกลุ่มเป้าหมายของโครงการ หากกลุ่มเป้าหมายมีหลายกลุ่ม ให้ บอกชัดเจนไปว่าใครคือกลุ่มเป้าหมายหลัก ใครคือกลุ่มเป้าหมายรอง	(๕)	
๕.๔ โครงการมีความ สอดคล้องกับแผน ยุทธศาสตร์ ๒๐ ปี	โครงการสอดคล้องกับ (๑) ความมั่นคง (๒) การสร้างความสามารถในการ แข่งขัน (๓) การพัฒนาเสริมสร้างศักยภาพคน (๔) การสร้างโอกาสความ เสมอภาคและเท่าเทียมกันทางสังคม (๕) การสร้างการเติบโตบนคุณภาพ ชีวิตที่เป็นมิตรต่อสิ่งแวดล้อม (๖) การปรับสมดุลและพัฒนาระบบการ บริหารจัดการภาครัฐ เพื่อให้เกิดความมั่นคง มั่งคั่ง ยั่งยืน	(๕)	
๕.๕ เป้าหมาย (ผลผลิตของ โครงการ) มีความ สอดคล้องกับ แผนพัฒนาเศรษฐกิจ และสังคมแห่งชาติ	โครงการมีความสอดคล้องแผนพัฒนาเศรษฐกิจและสังคมแห่งชาติฉบับที่ ๑๒ โดย (๑) ยึดหลักปรัชญาเศรษฐกิจพอเพียง (๒) ยึดคนเป็นศูนย์กลาง พัฒนา (๓) ยึดวิสัยทัศน์ภายใต้ยุทธศาสตร์ชาติ ๒๐ ปี (๔) ยึดเป้าหมาย อนาคตประเทศไทย ๒๕๗๙ (๕) ยึดหลักการนำไปสู่ปฏิบัติให้เกิดผล สัมฤทธิ์อย่างจริงจังใน ๕ ปีที่ต่อยอดไปสู่ผลสัมฤทธิ์ที่เป็นเป้าหมายระยะ ยาว ภายใต้แนวทางการพัฒนา (๑) การยกระดับศักยภาพการแข่งขันและ การหลุดพ้นกับดักรายได้ปานกลางสู่รายได้สูง (๒) การพัฒนาศักยภาพคน ตามช่วงวัยและการปฏิรูประบบเพื่อสร้างสังคมสูงวัยอย่างมีคุณภาพ (๓) การลดความเหลื่อมล้ำทางสังคม (๔) การรองรับการเชื่อมโยงภูมิภาคและ ความเป็นเมือง (๕) การสร้างความเจริญเติบโตทางเศรษฐกิจและสังคม อย่างเป็นมิตรกับสิ่งแวดล้อม (๖) การบริหารราชการแผ่นดินที่มี ประสิทธิภาพ	(๕)	

ประเด็น การพิจารณา	รายละเอียดหลักเกณฑ์	คะแนน เต็ม	คะแนน ที่ได้
๕.๖ โครงการมีความ สอดคล้อง	โครงการมีลักษณะหรือสอดคล้องกับการปรับเปลี่ยนโครงสร้างเศรษฐกิจ ไปสู่ Value-Based Economy หรือเศรษฐกิจที่ขับเคลื่อนด้วยนวัตกรรม ทำน้อย ได้มาก เช่น (๑) เปลี่ยนจากการผลิตสินค้า โภคภัณฑ์ไปสู่สินค้า เชิงนวัตกรรม (๒) เปลี่ยนจากการขับเคลื่อนประเทศด้วย ภาคอุตสาหกรรม ไปสู่การขับเคลื่อนด้วยเทคโนโลยี ความคิดสร้างสรรค์ และนวัตกรรม (๓) เปลี่ยนจากการเน้นภาคการผลิตสินค้าไปสู่การเน้น ภาคบริการมากขึ้น รวมถึงโครงการที่เติมเต็มด้วยวิทยาการ ความคิด สร้างสรรค์ นวัตกรรม วิทยาศาสตร์ เทคโนโลยี และการวิจัยและพัฒนา แล้วต่อยอดความได้เปรียบเชิงเปรียบเทียบ เช่น ด้านการเกษตร เทคโนโลยีชีวภาพ สาธารณสุข วัฒนธรรม ฯลฯ	(๕)	๕
๕.๗ โครงการ สอดคล้องกับ ยุทธศาสตร์จังหวัด	โครงการพัฒนาท้องถิ่นมีความสอดคล้องกับห้วงระยะเวลาของ แผนพัฒนาจังหวัดที่ได้กำเนิดขึ้น เพื่อขับเคลื่อนการพัฒนาท้องถิ่นเหมือน หนึ่งการขับเคลื่อนการพัฒนาจังหวัด ซึ่งไม่สามารถแยกส่วนใดส่วนหนึ่ง ออกจากกันได้ นอกจากนี้โครงการพัฒนาท้องถิ่นต้องเป็นโครงการ เชื่อมต่อหรือเดินทางไปด้วยกันกับยุทธศาสตร์จังหวัดที่ได้กำหนดขึ้นเป็น ปัจจุบัน	(๕)	๕
๕.๘ โครงการแก้ไข ปัญหาความยากจน หรือการเสริมสร้างให้ ประเทศชาติมั่นคง มั่งคั่ง ยั่งยืน ภายใต้ หลักปรัชญา	เป็นโครงการที่ดำเนินการภายใต้พื้นฐานความพอเพียงที่ประชาชน ดำเนินการเองหรือร่วมดำเนินการ เป็นโครงการต่อยอดและขยายได้ เป็น โครงการที่ประชาชนต้องการเพื่อให้เกิดความยั่งยืน ซึ่งมีลักษณะที่จะให้ ท้องถิ่นมีความมั่นคง มั่งคั่ง ยั่งยืน เป็นท้องถิ่นที่พัฒนาแล้วด้วยการ พัฒนาปรัชญาเศรษฐกิจพอเพียง	(๕)	๕
๕.๙ งบประมาณมี ความสอดคล้องกับ เป้าหมาย(ผลผลิต ของโครงการ)	งบประมาณโครงการพัฒนาจะต้องคำนึงถึงหลักสำคัญ ๕ ประการในการ จัดทำโครงการได้แก่ (๑) ความประหยัด (Economy) (๒) ความมี ประสิทธิภาพ (Efficiency) (๓) ความมีประสิทธิภาพ (Effectiveness) (๔) ความยุติธรรม (Equity) (๕) ความโปร่งใส (Transparency)	(๕)	๕
๕.๑๐ มีการประมาณ การราคาถูกต้องตาม หลักวิธีการ งบประมาณ	การประมาณราคาเพื่อการพัฒนาต้องให้สอดคล้องกับโครงการถูกต้อง ตามหลักวิชาการทางช่าง หลักของราคากลาง ราคากลางท้องถิ่น มีความ โปร่งใสในการกำหนดราคาและตรวจสอบในเชิงประจักษ์	(๕)	๕

ประเด็น การพิจารณา	รายละเอียดหลักเกณฑ์	คะแนน เต็ม	คะแนน ที่ได้
๕.๑๑ มีการกำหนด ตัวชี้วัด (KPI) และ สอดคล้องกับ วัตถุประสงค์และผลที่ คาดว่าจะได้รับ	มีการกำหนดตัวชี้วัดผลงาน (Key Performancy Indicator : KPI) ที่ สามารถวัดได้ (measurable) ใช้บอกประสิทธิผล (effectiveness) ใช้บอกประสิทธิภาพ (efficiency) ได้ เช่น การกำหนดความพึงพอใจ การกำหนดร้อยละ การกำหนดอันเกิดจากผลของวัตถุประสงค์ที่เกิดขึ้นที่สิ่งที่ได้รับ (การคาดการณ์ คาดว่าจะได้รับ)	(๕)	
๕.๑๒ ผลที่คาดว่าจะ ได้รับสอดคล้องกับ วัตถุประสงค์	ผลที่ได้รับเป็นสิ่งที่เกิดขึ้นได้จริงจากการดำเนินการตามโครงการพัฒนาซึ่งสอดคล้องกับวัตถุประสงค์ที่ตั้งไว้ การได้ผลหรือผลที่เกิดขึ้นจะต้องเท่ากับวัตถุประสงค์หรือมากกว่าวัตถุประสงค์ ซึ่งการเขียนวัตถุประสงค์ควรคำนึงถึง (๑) ความเป็นไปได้และมีความเฉพาะเจาะจง ในการดำเนินงานตามโครงการ (๒) วัดและประเมินผลระดับของความสำเร็จได้ (๓) ระบุสิ่งที่ต้องการดำเนินงานอย่างชัดเจนและเฉพาะเจาะจงมากที่สุดและสามารถปฏิบัติได้ (๔) เป็นเหตุเป็นผล สอดคล้องกับความเป็นจริง (๕) ส่งผลต่อการบ่งบอกเวลาได้	(๕)	
รวมคะแนน		๑๐๐	

สรุปรายงานผลการดำเนินการ ประจำปีงบประมาณ พ.ศ.						
ลำดับ ที่	รายการ	โครงการ	งบประมาณ	โครงการที่สามารถดำเนินการได้ (..... โครงการ)		
				คิดเป็นร้อยละ ของแผนพัฒนา ท้องถิ่นสี่ปี	คิดเป็นร้อยละ ของแผนการ ดำเนินงาน	คิดเป็นร้อยละ ของข้อบัญญัติ+ เงินสะสม
๑	บรรจุในแผนพัฒนา ท้องถิ่น					
๒	ตั้งในข้อบัญญัติ งบประมาณ					
๓	จากเงินสะสม					
๔	จัดทำแผนการ ดำเนินงาน - ข้อบัญญัติ = + - เงินสะสม =					
๕	สามารถดำเนินการได้ - ข้อบัญญัติ = + - เงินสะสม =					

(๑.๒) การวัดผลในเชิงคุณภาพ (Quality)

การจัดผลเชิงคุณภาพ ใช้การสำรวจความพึงพอใจในการวัดผลเชิงคุณภาพโดยภาพรวม โดยได้มีการประเมินความพึงพอใจ ซึ่งการประเมินความพึงพอใจทำให้ทราบถึงผลเชิงคุณภาพในการดำเนินงานของเทศบาลในภาพรวม

โดยเครื่องมือที่ใช้ในการประเมินความพึงพอใจ มีดังนี้

แบบที่ ๓/๓ แบบประเมินความพึงพอใจต่อผลการดำเนินงานขององค์กรปกครองส่วนท้องถิ่น

แบบที่ ๓/๔ แบบประเมินความพึงพอใจของผู้รับบริการในงานบริการขององค์กรปกครองส่วนท้องถิ่น (ให้หน่วยงานภายนอกดำเนินการ)

๔.๔ ข้อเสนอแนะในการจัดทำแผนพัฒนาท้องถิ่นใน

(๑) ผลกระทบนำไปสู่อานาคต

(๑.๑) ปัญหาสาธารณสุขต่างๆ ที่เกิดขึ้นในองค์กรปกครองส่วนท้องถิ่น อันได้แก่ ภัยแล้ง วาตภัย น้ำท่วม อัคคีภัย ที่เกิดขึ้นและส่งผลกระทบต่อประชาชนในพื้นที่ เกิดความเสียหายทั้งชีวิตและทรัพย์สิน แนวทางการแก้ไข คือพิจารณาวางแผนการดำเนินการป้องกัน ก่อนเกิดเหตุ ระหว่างเกิดเหตุ หลังเกิดเหตุ บรรจุแผนงาน โครงการ กิจกรรม การให้ความช่วยเหลือต่างๆ จัดตั้งศูนย์ช่วยเหลือประชาชนขององค์กรปกครองส่วนท้องถิ่น เพื่อสามารถดำเนินการได้ทันที่

(๑.๒) ปัญหาโรคระบาดที่เกิดจากคน เกิดจากสัตว์ ที่ส่งผลอันตราย หรือคร่าต่อชีวิตประชาชน และสัตว์ต่างๆ ในตำบล ซึ่งได้แก่ โรคไข้หวัดใหญ่ ไข้หวัดนก โรคมือ เท้า ปาก ที่เกิดขึ้นกับเด็กๆ โรคพิษสุนัขบ้า แนวทางการแก้ไขปัญหา คือ ฝึกอบรม ประชาสัมพันธ์ รมรงค์การป้องกัน ลงพื้นที่ระงับการเกิดโรคระบาด การทำลาย การรักษา

(๑.๓) ปัญหาประชาชนมีรายได้น้อย การศึกษาต่ำ ประชาชนในตำบลยังมีคนรายได้น้อย มีหนี้สินเยอะ ไม่เพียงพอในการดำรงชีวิต ค่าครองชีพสูง แนวทางการแก้ไขปัญหา ให้ความรู้เกี่ยวกับการประกอบอาชีพ สาธิตการประกอบอาชีพ ช่วยเหลือประชาชนซ่อมแซมบ้านคนจน ผู้มีรายได้น้อย ส่งเสริมด้านการศึกษาโดยการจัดบริการสาธารณสุขด้านการศึกษา การจัดตั้งศูนย์พัฒนาเด็กเล็ก สนับสนุนกิจกรรมต่างๆ ให้กับเด็กนักเรียน จ้างเด็กนักเรียนในช่วงปิดภาคเรียนเพื่อมีรายได้

(๑.๔) ปัญหายาเสพติดในตำบล ในพื้นที่ยังไม่พบว่ามีการค้ายาเสพติด และยังไม่พบรายงานว่ามีผู้ติดยาเสพติด แต่เพื่อเป็นการป้องกัน มีแนวทางการป้องกัน โดยการลงพื้นที่ค้นหา การรณรงค์ป้องกัน ให้ความรู้กับประชาชนได้ทราบถึงโทษของยาเสพติด

(๑.๕) ปัญหาการสัญจรไปมาของประชาชนในตำบล เนื่องจาก ในตำบลด้านโครงสร้างพื้นฐาน เส้นทางคมนาคมบางหมู่บ้านยังเป็น ถนนดิน ถนนลูกรัง ช่วงฤดูฝนถนนลื่น เป็นหลุมเป็นบ่อ เกิดปัญหาในการสัญจรไปมาของประชาชน เสี่ยงต่อการเกิดอุบัติเหตุ การคมนาคมล่าช้า แนวทางการแก้ไข จัดทำแผนงาน โครงการก่อสร้างถนนในเส้นทางสำคัญ พิจารณาเสนอสนับสนุนจากหน่วยงานอื่น

(๒) ข้อสังเกต ข้อเสนอแนะ ผลจากการพัฒนา

(๒.๑) ข้อสังเกต จากการสำรวจข้อมูล การลงพื้นที่ในตำบล จะเห็นว่าประชาชนยังมีปัญหาที่จะต้องดำเนินการแก้ไขอยู่มาก ดังนี้ ด้านการศึกษา สาธารณสุข ความมั่นคงปลอดภัยในชีวิตและทรัพย์สิน การศาสนา ศิลปวัฒนธรรม ประเพณี กีฬา สถานที่ผ่อนหย่อนใจ สวัสดิการสังคม การเกษตร เศรษฐกิจ อุตสาหกรรม การพัฒนาอาชีพ เส้นทางคมนาคมขนส่ง/ไฟฟ้า/น้ำประปา/แหล่งน้ำเพื่ออุปโภค – บริโภค ด้านทรัพยากรและสิ่งแวดล้อม ขยะมูลฝอยและสิ่งปฏิกูล จากปัญหาด้านต่างๆ ประชาชนไม่สามารถแก้ไขปัญหาเองได้จึงต้องเสนอให้องค์กรปกครองส่วนท้องถิ่นแก้ไข ทำให้มีการเสนอโครงการเข้ามาเป็นจำนวนมาก ซึ่งงบประมาณขององค์กรปกครองส่วนท้องถิ่นนั้นมีจำกัดไม่เพียงพอต่อการจัดการได้

(๒.๒) ข้อเสนอแนะ จากข้อสังเกตดังกล่าว มีข้อเสนอแนะในการแก้ไขปัญหาต่างๆ ดังนี้ ปัญหาต่างๆ ที่ถูกเสนอมายังองค์กรปกครองส่วนท้องถิ่น นั้น ควรนำมาพิจารณาจัดลำดับความสำคัญโดยประชาคมท้องถิ่น ซึ่งมีหลายภาคส่วน ประกอบไปด้วย คณะกรรมการพัฒนาขององค์กรปกครองส่วนท้องถิ่น สมาชิกสภาท้องถิ่น ผู้นำหมู่บ้าน ตัวแทนส่วนราชการ รัฐวิสาหกิจ หน่วยงานที่เกี่ยวข้อง ประชาชนทั่วไป ร่วมกันพิจารณาจัดลำดับความสำคัญของโครงการ และพิจารณาบรรจุเข้าแผนพัฒนาท้องถิ่นต่อไป กรณีโครงการที่เกินศักยภาพที่ให้องค์กรปกครองส่วนท้องถิ่นเสนอขอรับการสนับสนุนจากหน่วยงานอื่น

(๒.๓) ผลจากการพัฒนา จากการพัฒนาที่ผ่านมาพบว่าองค์กรปกครองส่วนท้องถิ่นได้แก้ไขปัญหาให้กับประชาชนได้ในหลายเรื่อง และครอบคลุมทุกด้าน มีผลการประเมินอยู่ในเกณฑ์ที่ดี ประชาชนมีความพึงพอใจ แต่ก็ยังมีปัญหาที่จะต้องแก้ไขต่อไป ไม่ว่าจะเป็นด้านสิ่งแวดล้อมที่ยังมีการเผาหญ้า อ้อย ตอข้าวในช่วงเวลาเก็บเกี่ยว การเลี้ยงสัตว์ วัว ควาย หมู ที่ส่งกลิ่นเหม็นรำคาญ การพนันที่ยังมีในพื้นที่เส้นทางคมนาคมยังไม่ครบ ผลการพัฒนาขององค์กรปกครองส่วนท้องถิ่นในปีที่ผ่านมา สรุปได้ดังนี้

ลำดับที่	โครงการ	งบประมาณ ที่ดำเนินการ
๑	โครงการ อบต.สัญจรพบประชาชน	๑๐,๐๐๐.๐๐
๒	โครงการป้องกันและปราบปรามการทุจริตภาครัฐ	๑๐,๐๐๐.๐๐
๓	โครงการฝึกอบรมชุดปฏิบัติการจิตอาสาภัยพิบัติ	๘๐,๐๐๐.๐๐
๔	โครงการแผนที่ภาษีและทะเบียนทรัพย์สิน	๑๐,๐๐๐.๐๐
๕	โครงการอบรมความรู้ในการจัดเก็บภาษี	๑๐,๐๐๐.๐๐
๖	โครงการจัดกิจกรรมวันสถาปนาวัน (อปพร.)	๑๐,๐๐๐.๐๐
๗	โครงการป้องกันและลดอุบัติเหตุทางถนนช่วงเทศกาลปีใหม่และสงกรานต์	๒๐,๐๐๐.๐๐
๘	อบรมหลักสูตร จัดตั้ง ทบพวน อาสาสมัครป้องกันภัยฝ่ายพลเรือน (อปพร.)	๕๐,๐๐๐.๐๐
๙	โครงการจัดกิจกรรมวันเด็กแห่งชาติ	๖๐,๐๐๐.๐๐
๑๐	โครงการป้องกันและระงับโรคติดเชื้อไวรัสโคโรนา ๒๐๑๙	๔๐,๐๐๐.๐๐
๑๑	โครงการป้องกันและควบคุมโรคไข้เลือดออก	๓๐,๐๐๐.๐๐
๑๒	โครงการสัตว์ปลอดโรค คนปลอดภัย จากโรคพิษสุนัขบ้า	๔๐,๐๐๐.๐๐
๑๓	สำรวจข้อมูลจำนวนสัตว์และขึ้นทะเบียนสัตว์ตามโครงการสัตว์ปลอดโรค คนปลอดภัย จากโรคพิษสุนัขบ้า	๕,๐๐๐.๐๐
๑๔	โครงการจัดกิจกรรมสภาเด็กฯ	๑๐,๐๐๐.๐๐
๑๕	โครงการจัดกิจกรรมวันผู้สูงอายุ	๗๐,๐๐๐.๐๐
๑๖	โครงการบ้านนำอยู่/หมู่บ้านนำมอง/ชุมชนเข้มแข็ง	๓๐,๐๐๐.๐๐
๑๗	โครงการปรับปรุงซ่อมแซมที่อยู่อาศัยให้แก่ผู้ยากไร้	๕๐,๐๐๐.๐๐

ลำดับที่	โครงการ	งบประมาณ ที่ดำเนินการ
๑๘	โครงการแก้ไขปัญหาคความยากจน	๕๐,๐๐๐.๐๐
๑๙	โครงการนำพาคนพิการเข้าร่วมงานคนพิการสากลประจำปี	๑๐,๐๐๐.๐๐
๒๐	โครงการส่งเสริมและพัฒนาคุณภาพชีวิตคนชรา ผู้พิการ ผู้ด้อยโอกาส และสตรี	๖๐,๐๐๐.๐๐
๒๑	โครงการสนับสนุนกิจกรรมวันสตรีสากล	๒๐,๐๐๐.๐๐
๒๒	โครงการก่อสร้างถนนคอนกรีตเสริมเหล็ก บ้านเก่าใหญ่ หมู่ที่ ๔	๑๖๔,๐๐๐.๐๐
๒๓	โครงการก่อสร้างถนนคอนกรีตเสริมเหล็ก บ้านโคกก่อ หมู่ที่ ๗	๒๑๖,๐๐๐.๐๐
๒๔	โครงการก่อสร้างถนนคอนกรีตเสริมเหล็ก บ้านโคกสูง หมู่ที่ ๘	๒๗๘,๐๐๐.๐๐
๒๕	โครงการก่อสร้างถนนคอนกรีตเสริมเหล็ก บ้านนาด่าน หมู่ที่ ๒	๔๔๒,๐๐๐.๐๐
๒๖	โครงการก่อสร้างถนนคอนกรีตเสริมเหล็ก บ้านโนนสะอาด หมู่ที่ ๕	๒๖๕,๐๐๐.๐๐
๒๗	โครงการก่อสร้างถนนคอนกรีตเสริมเหล็ก บ้านหนองแดง หมู่ที่ ๑	๑๕๙,๐๐๐.๐๐
๒๘	โครงการก่อสร้างถนนคอนกรีตเสริมเหล็ก บ้านหนองแต้ หมู่ที่ ๙	๗๔,๐๐๐.๐๐
๒๙	โครงการลงหินคลุกเกลี่ยเรียบ บ้านวังหิน หมู่ที่ ๖	๒๒๑,๐๐๐.๐๐
๓๐	โครงการลงหินคลุกเกลี่ยเรียบ บ้านหนองแดงสมมิตร หมู่ที่ ๑๐	๑๓๓,๐๐๐.๐๐
๓๑	โครงการกำจัดขยะมูลฝอย สิ่งปฏิกูล และน้ำเสีย	๑๐,๐๐๐.๐๐
๓๒	โครงการป้องกันและแก้ไขปัญหายาเสพติด	๒๐,๐๐๐.๐๐
๓๓	โครงการจัดกิจกรรมแข่งขันกีฬาต้านยาเสพติด	๕๐,๐๐๐.๐๐
๓๔	โครงการจัดงานขนบธรรมเนียมประเพณี	๕๐,๐๐๐.๐๐
๓๕	โครงการปฏิบัติธรรมวันสำคัญทางพระพุทธศาสนา	๒๐,๐๐๐.๐๐
๓๖	โครงการอบรมคุณธรรมจริยธรรมเด็กและเยาวชน	๓๐,๐๐๐.๐๐
๓๗	การขับเคลื่อนการดำเนินงานโครงการอนุรักษ์พันธุกรรมพืชอันเนื่องมาจากพระราชดำริ สมเด็จพระกนิษฐาธิราชเจ้า กรมสมเด็จพระเทพรัตนราชสุดาฯ	๓๐,๐๐๐.๐๐
๓๘	โครงการคลองสายนน้ำใส	๑๐,๐๐๐.๐๐
๓๙	โครงการปลูกต้นไม้เฉลิมพระเกียรติ	๓๐,๐๐๐.๐๐

เริ่มประชุมเวลา ๑๐.๐๐ น.

เมื่อถึงกำหนดเวลาการประชุม เลขานุการสภา อบต. ได้ให้สัญญาณ เชิญสมาชิก อบต. เข้าห้องประชุมเลขานุการ อบต. ได้ตรวจนับองค์ประชุม ปรากฏว่ามีสมาชิก อบต. เข้าร่วมประชุม จำนวน ๑๖ ท่าน ถือว่าครบองค์ประชุม จึงขอเรียนเชิญท่าน ประธานสภา อบต. ได้เปิดการประชุม และดำเนินการประชุม ตามระเบียบวาระ ต่อไป

ประธานสภา อบต. : กล่าวเปิดประชุม กล่าวสวัสดิ์ท่านสมาชิก อบต. หัวหน้าส่วนราชการที่เข้าร่วมการประชุมทุกท่านสำหรับวันนี้จะเป็นการประชุมสมัยวิสามัญ ประจำปี ๒๕๖๔ สมัย ๑ ครั้งที่ ๑ วันที่ ๒๐ กันยายน ๒๕๖๔

ระเบียบวาระที่ ๑ เรื่องที่ประธานแจ้งที่ประชุมทราบ

ประธานสภา อบต. : สำนักงานคณะกรรมการเลือกตั้งได้แจ้งหนังสือด่วนที่สุด ที่ลต ๐๐๑๒/ว๑๒๕๒ ลงวันที่ ๑๓ กันยายน ๒๕๖๔ เรื่องการจัดการเลือกตั้งสมาชิกสภาท้องถิ่นและนายก องค์การบริหารส่วนตำบล (วันรับสมัคร ๑๑ - ๑๕ ตุลาคม ๒๕๖๔ วันเลือกตั้ง ๒๘ พฤศจิกายน ๒๕๖๔)

ที่ประชุม : -รับทราบ-

ระเบียบวาระที่ ๒ เรื่องรับรองรายงานการประชุมครั้งที่ผ่านมา

เลขานุการสภา อบต. : ได้อ่านรายงานการประชุมสมัยสามัญประจำปี ๒๕๖๔ สมัยที่ ๓ ครั้งที่ ๒ วันอาทิตย์ ที่ ๑๕ สิงหาคม พ.ศ. ๒๕๖๔ และได้ส่งมอบต่อคณะกรรมการตรวจ รายงานการประชุม ได้ตรวจรายงานการประชุมฯ ถูกต้องแล้วไม่มีการแก้ไขพร้อม รับรองรายงานการประชุม

ที่ประชุม : เห็นชอบรับรองรายงานการประชุม ๑๖ เสียง

ระเบียบวาระที่ ๓ เรื่องพิจารณาญัตติขอความเห็นชอบร่างแผนพัฒนาท้องถิ่น พ.ศ.๒๕๖๖-๒๕๗๐


ประธานสภา อบต. : ขอเชิญท่านผู้บริหารนำเสนอรายละเอียดต่อที่ประชุม ขอเรียนเชิญครบ กราบเรียนท่านประธานสภา อบต. สมาชิก อบต.ผู้เข้าร่วมประชุมทุกท่าน ผมนายประภัสร์ ไรตรีแพน นายก อบต.ตำบลหนองแดง ขอชี้แจงรายละเอียด ในการขอความเห็นชอบแผนพัฒนาท้องถิ่น (พ.ศ. ๒๕๖๖ - ๒๕๗๐) โดยระเบียบ กระทรวงมหาดไทยว่าด้วยการจัดทำแผนพัฒนาองค์กรปกครองส่วนท้องถิ่น พ.ศ. ๒๕๔๘ แก้ไขเพิ่มเติม ข้อ ๑๗ โดยให้มีความสอดคล้องเชื่อมโยงกับแผนความ ต้องการอำเภอ แผนพัฒนาจังหวัด แผนพัฒนากลุ่มจังหวัด ตลอดจนสามารถบูรณา การแผนงาน/โครงการ/กิจกรรม และงบประมาณในพื้นที่ได้อย่างมีประสิทธิภาพ อัน จะก่อให้เกิดประโยชน์สูงสุดให้กับประชาชน จึงดำเนินการทบทวนแผนพัฒนา ท้องถิ่นพร้อมทั้งกำหนดระยะเวลาแผนพัฒนาท้องถิ่นเป็นระยะเวลาห้าปี (พ.ศ. ๒๕๖๖-๒๕๗๐) ตามหนังสือด่วนที่สุด ที่ มท ๐๘๐๘.๓/ว ๗๔๖๗ เรื่อง ชักซ้อม แนวทางการทบทวนแผนพัฒนาท้องถิ่น (พ.ศ. ๒๕๖๖-๒๕๗๐) ขององค์กรปกครองส่วน ท้องถิ่น ลงวันที่ ๑๔ ธันวาคม ๒๕๖๓

//แผนพัฒนาท้องถิ่น..

“แผนพัฒนาท้องถิ่น” แผนพัฒนาขององค์กรปกครองส่วนท้องถิ่น ที่กำหนดวิสัยทัศน์ ประเด็นยุทธศาสตร์ เป้าประสงค์ ตัวชี้วัด ค่าเป้าหมาย และกลยุทธ์ โดยสอดคล้องกับแผนชุมชนพัฒนาตำบล แผนพัฒนาหมู่บ้านหรือแผนชุมชน อันมีลักษณะเป็นการกำหนดรายละเอียดแผนงาน โครงการพัฒนา ที่จัดทำสำหรับปีงบประมาณแต่ละปี ซึ่งมีความต่อเนื่องและเป็นแผนก้าวหน้าและให้หมายความรวมถึงการเพิ่มเติมหรือเปลี่ยนแปลงแผนพัฒนาท้องถิ่นห้าปี

- ประธานสภา อบต. : หลังจากที่ผู้บริหารได้ชี้แจงเกี่ยวกับร่างแผนพัฒนาท้องถิ่น (พ.ศ.๒๕๖๖-๒๕๗๐) ต่อที่ประชุมพอจะเป็นที่เข้าใจแล้ว มีสมาชิก อบต. ท่านใดมีข้อสงสัยจะขออภิปรายต่อที่ประชุมหรือไม่
- ที่ประชุม : ไม่มีสมาชิก อบต.ท่านใด จะขออภิปรายต่อที่ประชุม
- ประธานสภา อบต. : ผมก็จะดำเนินการขอมติต่อที่ประชุม วันนี้มีสมาชิก อบต. เข้าร่วมประชุมจำนวน ๑๖ ท่าน ที่ประชุมเห็นชอบตามที่ผู้บริหารได้เสนอญัตติขอความเห็นชอบร่างแผนพัฒนาท้องถิ่น พ.ศ. ๒๕๖๖-๒๕๗๐ สมาชิก อบต. ท่านใดเห็นชอบโปรดยกมือขึ้น ครับ
- ที่ประชุม : มีสมาชิก อบต. เห็นชอบ จำนวน ๑๕ เสียง
- ประธานสภา อบต. : ผมก็จะได้มอบหมายให้ทางผู้บริหารได้ดำเนินการตามระเบียบในส่วนที่เกี่ยวข้องต่อไป ครับ

ปิดประชุมฯ เวลา ๑๒.๐๐ น.

ลงชื่อ  ผู้บันทึกรายงานการประชุมสภาฯ
(นายเชวงศักดิ์ รัตนรักษ์)
เลขานุการสภา ฯ

ลงชื่อ ผู้รับรองรายงานการประชุมสภาฯ
(นายสุรพล วงศ์สง่า)
ประธานสภา ฯ

ลงชื่อ ผู้ตรวจรายงานการประชุมสภา ฯ
(นายชิน แทนนา)
ส.อบต. หมู่ที่ ๗

ลงชื่อ ผู้ตรวจรายงานการประชุมสภา ฯ
(นายสำรี กันหาบาง)
ส.อบต. หมู่ที่ ๘

ลงชื่อ ผู้ตรวจรายงานการประชุมสภา ฯ
(นางนิยม ทศไกร)
ส.อบต. หมู่ที่ ๑๐